MINISTERO DELLE POLITICHE AGRICOLE E FORESTALI

Sistema Informativo Agricolo Nazionale

BOLLETTINO AGROMETEOROLOGICO NAZIONALE

CRA - UFFICIO CENTRALE DI ECOLOGIA AGRARIA

Anno XIII, n. 12 | MENSILE | Dicembre 2005

Spedizione in abbonamento postale 70% - Filiale di Roma

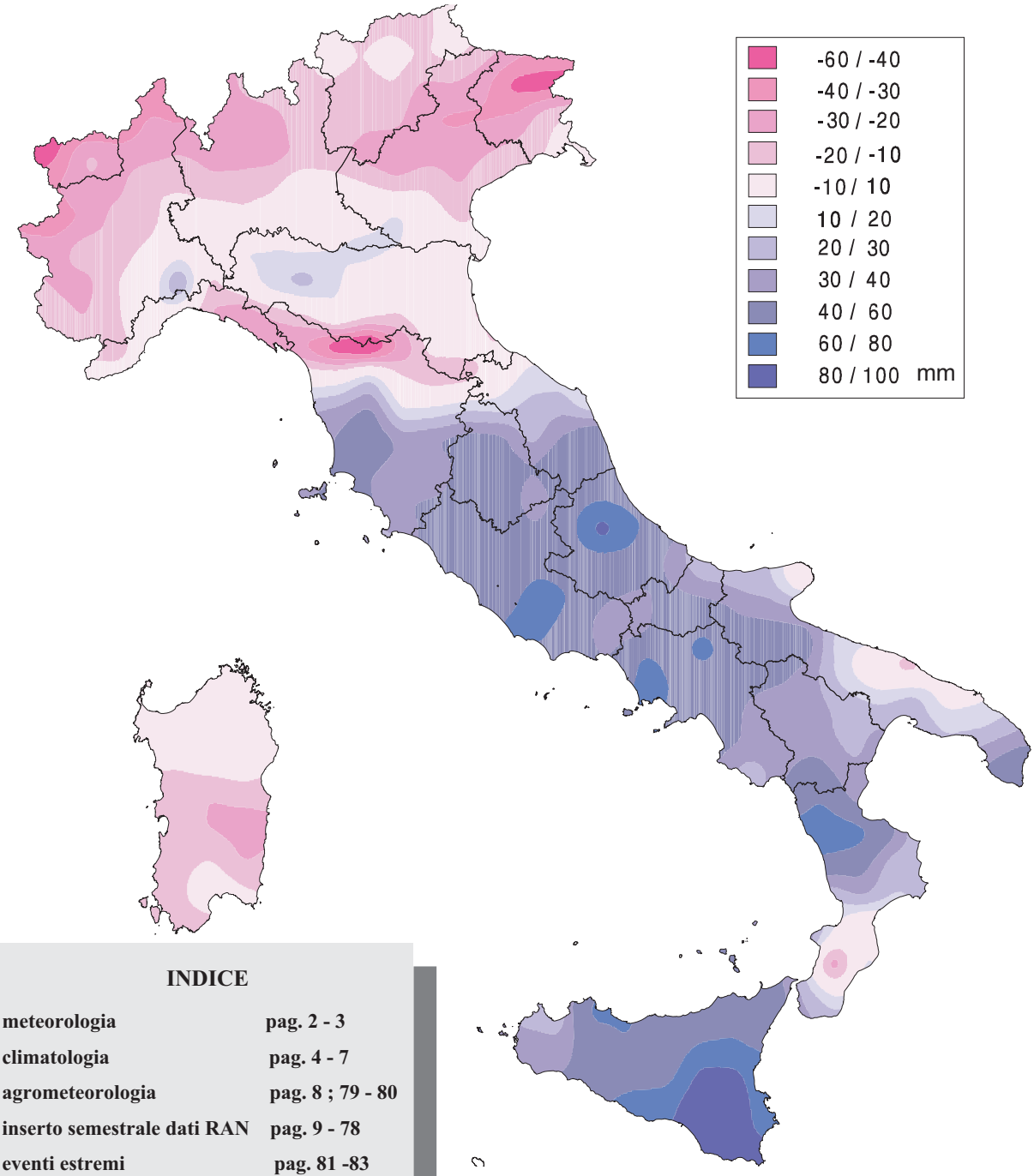

INDICE

meteorologia pag. 2 - 3
climatologia pag. 4 - 7
agrometeorologia pag. 8 ; 79 - 80
inserto semestrale dati RAN pag. 9 - 78
eventi estremi pag. 81 -83
informazioni pag. 84

Valori decadali medi delle grandezze meteorologiche - dicembre 2005

STAZIONI	Tmin decade I	Tmin decade II	Tmin decade III	Tmax decade I	Tmax decade II	Tmax decade III	precipitazione decade I ptot	precipitazione decade I gp	precipitazione decade II ptot	precipitazione decade II gp	precipitazione decade III ptot	precipitazione decade III gp	precipitazione mese ptot	precipitazione mese gp	umidità relativa decade I	umidità relativa decade II	umidità relativa decade III	pressione atmosferica decade I	pressione atmosferica decade II	pressione atmosferica decade III	eliofania decade I	eliofania decade II	eliofania decade III	rad. globale decade I	rad. globale decade II	rad. globale decade III
TORINO CASELLE	-	-	-4,5	-	-	4,8	-	-	0,0	0	1,2	1	1,2	1	-	-	66	-	-	1017	-	-	-	-	-	-
NOVARA CAMERI	-2,5	-3,5	-3,8	4,5	7,3	4,7	5,8	1	0,4	0	2,0	1	8,2	2	-	-	-	-	-	-	-	2,5	-	-	-	-
MONDOVI'	1,0	0,1	-1,3	6,3	5,1	3,5	-	-	-	-	-	-	-	-	-	-	-	-	-	-	-	-	-	-	-	-
VERZUOLO	-0,4	-0,5	-2,4	6,2	7,7	3,3	13,8	2	6,4	1	0,0	0	20,2	3	64	60	60	1010	1015	1012	3,9	4,4	4,5	4,0	4,0	4,0
CARPENETO	-1,4	-1,4	-2,3	4,7	5,3	2,4	66,8	3	2,6	1	4,2	1	73,6	5	74	61	63	1007	1012	1009	3,1	4,1	3,3	3,6	4,0	2,9
ORIO AL SERIO	-0,1	-1,2	-3,0	6,7	8,2	4,7	21,4	3	0,0	0	4,4	1	25,8	4	-	-	-	-	-	-	-	-	-	-	-	-
BRESCIA GHEDI	**-3,5**	-3,5	**-6,6**	7,2	6,5	3,2	41,8	4	1,4	1	30,1	3	73,3	8	97	90	97	1015	1020	1017	-	-	-	-	-	-
PIUBEGA	-1,0	-2,8	-5,0	6,4	5,3	2,3	24,4	5	6,4	1	19,8	4	50,6	10	96	92	97	1015	1020	1017	2,4	3,5	2,2	3,7	4,4	2,9
MONTANASO LOMBARDO	-1,1	-1,6	-3,2	5,0	6,1	2,6	39,2	5	0,8	0	20,8	5	60,8	10	90	74	83	1014	1019	1018	2,4	3,2	2,3	4,4	4,4	4,1
VIGALZANO	-2,9	-4,4	-6,1	**2,7**	**3,6**	**0,5**	25,4	3	1,4	1	7,2	2	34,0	6	84	67	76	1017	1021	1019	2,8	4,1	3,0	4,5	5,7	3,7
VERONA VILLAFRANCA	0,4	-1,8	-3,5	8,7	7,3	4,8	31,1	4	3,2	1	15,5	3	49,8	8	89	78	91	1014	1020	1017	2,5	3,9	2,2	-	-	-
VICENZA	0,5	-4,0	-5,0	8,5	7,8	5,3	53,4	5	6,6	1	13,7	4	73,7	10	-	-	-	-	-	-	-	-	-	-	-	-
SUSEGANA	1,3	-1,9	-2,6	8,9	7,8	4,8	55,8	5	2,4	1	4,4	3	62,6	9	87	70	83	1015	1020	1017	2,8	4,7	2,5	3,6	4,5	3,3
VENEZIA TESSERA	2,0	-0,6	-1,7	9,1	7,7	4,8	23,0	4	13,0	1	3,2	2	39,2	7	72	60	68	1014	1019	1017	-	-	-	-	-	-
CIVIDALE	2,5	-0,6	-1,7	8,7	7,4	4,8	86,0	5	4,8	1	22,4	3	113,2	9	76	57	72	1014	1019	1016	2,8	5,2	2,4	2,9	4,3	2,7
TRIESTE	6,0	2,6	2,6	10,6	8,7	7,6	34,4	3	12,5	1	61,6	6	108,5	10	66	51	71	1014	1018	1016	2,2	4,7	0,3	-	-	-
FIUME VENETO	2,0	-2,9	-3,4	9,7	8,4	5,2	60,4	5	6,0	1	8,4	3	74,8	9	86	74	86	1013	1018	1015	2,5	5,2	2,9	3,1	4,5	3,0
CAPO MELE	6,9	6,9	5,3	11,7	12,3	9,0	81,3	3	2,3	1	12,2	2	95,8	6	60	50	69	1012	1017	1015	5,0	6,5	-	-	-	-
GENOVA SESTRI	5,8	5,2	3,8	13,6	12,0	10,1	78,8	3	0,6	0	2,0	1	81,4	4	63	60	64	1012	1018	1017	-	-	-	-	-	-
SARZANA LUNI	4,1	3,2	0,9	11,4	11,0	9,0	45,4	4	1,0	1	3,2	2	49,6	7	-	-	-	-	-	-	-	-	-	-	-	-
PIACENZA	-1,2	-2,1	-3,6	5,2	6,4	3,0	46,6	4	4,6	1	28,0	4	79,2	9	-	-	-	-	-	-	0,6	3,9	2,0	-	-	-
BOLOGNA B. PANIGALE	1,5	-0,7	-2,1	8,5	5,3	4,3	19,0	5	7,0	1	6,0	2	32,0	8	-	-	-	-	-	-	-	-	-	-	-	-
MARINA DI RAVENNA	3,6	1,1	-0,4	10,1	6,6	5,2	21,6	6	5,9	2	9,3	3	36,8	11	-	-	-	-	-	-	-	-	-	-	-	-
RIMINI	2,0	0,9	-1,5	10,5	8,3	5,5	0,4	0	5,1	2	11,7	4	17,2	6	88	82	93	1014	1018	1017	-	-	-	-	-	-
SAN CASCIANO	3,7	1,0	-0,0	10,3	7,5	6,7	81,6	6	12,4	2	44,0	6	138,0	14	79	63	85	1013	1017	1016	2,4	3,1	1,7	3,3	3,6	2,8
SAN PIERO A GRADO	5,0	-0,2	0,6	12,9	10,7	8,3	84,4	7	9,4	2	50,8	6	144,6	15	77	73	86	1013	1018	1016	3,1	4,3	2,2	3,5	3,9	3,0
AREZZO	3,3	-0,9	-2,4	10,0	7,1	5,2	78,4	6	5,8	3	28,7	5	112,9	14	81	71	91	1015	1019	1018	-	-	-	-	-	-
RADICOFANI	2,4	-0,1	-1,6	7,1	3,9	3,8	63,8	6	7,2	2	10,0	4	81,0	12	-	-	-	-	-	-	-	-	-	-	-	-
GROSSETO	4,9	1,5	1,2	13,2	11,1	10,3	83,0	6	6,6	3	0,0	0	89,6	9	78	72	80	1013	1016	1016	-	-	-	-	-	-
SANTA FISTA	2,9	-1,8	-2,2	9,8	7,1	4,8	58,4	5	10,6	2	28,2	5	97,2	12	88	82	94	1016	1020	1019	1,5	3,1	1,4	3,7	4,7	3,3
MARSCIANO	3,2	-0,3	-0,4	10,0	8,2	6,6	95,2	**8**	9,8	3	22,8	5	127,8	16	90	78	93	1009	1012	1012	1,8	3,3	1,3	4,2	5,7	3,8
FRONTONE	3,6	0,6	0,1	8,1	5,0	5,4	76,2	7	27,2	3	27,3	5	130,7	15	-	-	-	-	-	-	-	-	-	-	-	-
FALCONARA	4,5	2,1	-0,5	12,9	9,7	7,7	40,6	4	40,1	3	11,8	3	92,5	10	63	65	74	1013	1018	1017	-	-	-	-	-	-
MONSAMPOLO	3,5	1,9	-0,6	13,5	9,9	9,9	41,6	5	81,6	3	3,0	1	126,2	9	72	70	72	1009	1013	1012	3,8	3,2	3,4	5,7	4,9	5,1
CAPRAROLA	2,9	0,8	2,0	8,9	7,3	7,9	**151,4**	**8**	9,0	3	20,4	3	180,8	14	84	67	79	1007	1009	1012	3,6	3,8	3,3	5,2	5,5	4,3
MONTEROTONDO	3,3	-0,0	0,6	12,5	11,0	10,1	91,0	**8**	8,8	2	53,0	6	152,8	16	88	75	88	1013	1016	1017	-	5,0	3,1	5,0	5,5	4,0
ROMA CIAMPINO	5,9	3,4	2,6	12,2	10,0	9,1	107,2	7	24,0	5	46,2	6	177,4	18	85	80	84	1013	1015	1017	4,1	2,8	3,4	-	-	-
ROMA COLLEGIO ROMANO	6,2	3,5	3,0	13,0	10,8	10,3	83,2	7	15,0	4	39,4	6	137,6	17	85	73	83	1013	1015	1016	3,9	3,0	2,8	4,4	3,8	3,3
BORGO SAN MICHELE	4,1	2,2	1,8	14,2	12,7	11,7	116,4	7	40,2	3	49,2	6	205,8	16	83	76	82	1012	1013	1016	3,5	2,8	2,2	4,6	4,2	3,5
PALIANO	2,3	-0,1	-0,6	13,0	11,7	8,8	142,8	**8**	23,8	5	79,6	**7**	246,2	**20**	86	79	88	1014	1016	1018	3,8	4,0	2,4	6,6	6,1	4,3
FROSINONE	2,9	0,8	-0,7	11,4	9,8	7,8	122,6	6	24,8	5	75,5	6	222,9	17	-	-	-	-	-	-	-	-	-	-	-	-
CASTEL DI SANGRO	-0,2	**-4,9**	-4,2	9,0	5,7	6,7	103,0	5	12,8	4	13,6	4	129,4	13	88	79	83	1011	1015	1016	3,7	3,7	3,0	4,5	6,5	4,9
PESCARA	3,6	0,8	-1,8	15,5	10,9	12,3	61,0	3	108,0	4	2,2	2	171,2	9	62	66	69	1013	1019	1017	-	-	-	-	-	-
CAMPOCHIARO	1,8	-1,8	-2,5	12,6	8,7	10,0	130,8	6	71,4	6	65,2	5	**267,4**	17	73	77	74	1014	1017	1017	3,4	2,4	2,8	5,6	4,2	5,1
TERMOLI	9,3	6,1	6,0	14,9	11,9	12,1	8,6	1	18,4	3	1,4	1	28,4	5	78	75	74	1013	1016	1016	4,4	2,6	4,2	-	-	-
CASTEL VOLTURNO	5,3	3,6	1,9	13,9	12,1	11,9	74,2	6	33,0	5	71,8	**7**	179,0	18	86	78	86	1014	1015	1018	3,8	4,0	3,6	6,2	6,0	5,5
PIANO CAPPELLE	4,4	5,3	1,2	12,6	11,2	10,0	78,2	5	23,6	3	74,4	6	176,2	14	82	84	87	1003	1005	1004	2,7	0,9	2,0	3,7	-	3,0
NAPOLI CAPODICHINO	6,9	4,2	3,1	14,9	12,7	12,5	95,8	5	15,0	3	96,6	**7**	207,4	15	68	64	66	1014	1014	1019	-	-	-	-	-	-
CAPO PALINURO	9,1	7,0	6,2	13,7	13,2	12,6	42,2	6	10,4	2	34,8	6	87,4	14	76	65	74	1015	1012	1018	3,0	4,3	2,9	-	-	-
PONTECAGNANO	5,8	3,8	2,9	15,3	13,5	12,7	66,4	6	27,0	3	**106,0**	**7**	199,4	16	77	71	80	1013	1013	1016	2,1	2,9	2,7	3,8	3,8	3,9
FOGGIA AMENDOLA	5,4	3,8	1,7	14,1	10,7	10,4	31,1	4	50,6	4	26,6	4	108,3	12	81	86	86	1014	1015	1017	2,9	1,9	-	-	-	-
PALO DEL COLLE	3,6	2,4	1,6	14,1	10,7	12,1	10,8	2	1,4	-	17,6	2	29,8	4	83	88	79	1017	1020	1020	2,7	1,6	1,5	5,0	4,1	5,0
TURI	5,7	3,6	3,0	13,7	11,1	11,3	3,4	1	4,4	1	0,6	0	8,4	2	72	77	70	1014	1014	1017	4,5	3,6	4,2	5,6	4,9	6,7
MARINA DI GINOSA	6,2	5,6	3,9	15,6	13,4	13,8	21,6	3	73,8	3	2,2	2	97,6	8	76	75	76	1014	1014	1017	-	-	-	-	-	-
BRINDISI	8,1	7,7	5,5	14,9	13,3	12,6	-	-	-	-	-	-	-	-	79	78	76	1014	1014	1018	5,5	3,5	5,8	-	-	-
S. MARIA DI LEUCA	11,1	8,3	7,7	14,5	11,8	11,5	48,0	3	108,6	2	23,3	4	179,9	9	73	74	70	1015	1013	1018	-	-	-	-	-	-
LECCE	5,6	5,1	2,4	15,0	12,6	13,7	29,0	3	34,4	5	26,8	3	90,2	11	-	-	-	-	-	-	-	-	-	-	-	-
GENZANO DI LUCANIA	4,6	1,8	1,7	10,4	6,8	7,1	35,8	5	65,8	5	17,6	4	119,2	14	77	85	76	1014	1012	1018	3,6	3,4	4,1	4,9	5,0	5,5
ALIANO	2,7	1,7	-0,1	14,6	12,4	12,3	37,2	6	57,4	6	14,2	3	108,8	15	72	72	69	1023	1023	1026	3,8	4,8	3,8	4,7	5,2	5,1
MATERA	3,9	-	0,6	12,3	-	10,3	23,2	5	59,0	5	12,0	3	94,2	13	79	-	77	1017	-	1020	4,3	2,3	3,7	4,8	-	4,8
BONIFATI	8,5	5,1	6,2	12,5	10,4	10,5	51,2	4	92,6	6	105,2	4	249,0	14	-	-	-	-	-	-	-	-	-	-	-	-
SIBARI	6,9	5,4	3,8	15,7	13,5	13,9	24,4	5	54,6	**7**	21,6	4	100,6	16	72	72	71	1015	1014	1018	4,1	3,9	4,1	4,8	4,5	5,3
LAMEZIA TERME	6,4	5,8	4,2	17,4	15,7	**16,0**	19,4	5	54,8	**7**	48,4	6	122,6	18	61	65	67	1015	1015	1018	-	-	-	-	-	-
REGGIO CALABRIA	10,2	8,7	6,4	**22,4**	15,5	14,6	22,8	3	54,0	**7**	15,8	3	92,6	13	71	77	75	1016	1014	1018	-	-	-	-	-	-
TRAPANI BIRGI	9,8	8,5	6,2	16,2	14,4	14,1	13,3	4	53,4	6	34,9	6	101,6	16	78	74	84	1016	1014	1019	-	1,8	5,2	-	-	-
PALERMO PUNTA RAISI	**12,1**	9,5	**9,8**	17,1	14,7	15,5	4,2	2	34,6	2	4,4	1	43,2	5	60	64	61	1017	1016	1020	-	-	-	-	-	-
MESSINA	11,7	10,1	9,2	17,9	**16,0**	15,8	48,3	6	72,8	5	28,4	4	149,5	15	83	80	75	1016	1014	1019	-	2,9	4,5	-	-	-
PIETRANERA	3,0	7,6	1,4	16,0	15,9	13,3	46,7	4	72,2	3	27,5	4	146,4	11	89	81	87	1018	1011	1019	5,1	3,6	3,0	7,4	7,6	5,4
GELA	10,1	8,8	7,9	16,5	15,2	14,4	56,6	3	60,0	3	40,3	6	156,9	12	-	-	-	-	-	-	5,3	4,7	4,6	-	-	-
SANTO PIETRO	6,5	5,9	4,4	14,5	12,7	12,1	36,8	4	**134,3**	4	30,9	5	202,0	13	90	86	87	1018	1016	1020	4,8	4,8	3,8	6,8	7,8	6,0
LIBERTINIA	4,3	-	-	14,3	-	-	33,4	3	-	-	-	-	-	-	85	-	-	1014	-	-	3,9	-	-	6,8	-	-
COZZO SPADARO	11,4	**10,4**	9,1	17,9	15,8	15,3	45,5	3	103,9	3	34,4	4	183,8	10	83	78	79	1015	1011	1018	3,0	-	-	-	-	-
ALGHERO	-	-	-	-	-	-	69,6	6	7,0	1	15,0	2	91,6	9	73	73	75	1015	1018	1018	-	-	-	-	-	-
OLBIA COSTA SMERALDA	6,9	4,4	4,3	14,8	12,3	12,5	33,6	5	32,0	2	1,2	1	66,8	8	70	68	71	1014	1017	1019	-	-	-	-	-	-
CHILIVANI	4,1	3,1	1,8	13,2	10,6	11,1	51,8	7	5,4	1	25,6	4	82,8	12	82	80	84	1014	1017	1017	3,0	1,9	1,9	5,2	3,9	4,2
CAPO BELLAVISTA	7,9	6,1	5,9	14,5	12,3	12,8	0,0	0	0,0	0	-	-	0,0	0	63	63	67	1013	1016	1018	-	-	-	-	-	-
CAGLIARI ELMAS	6,8	6,2	4,8	15,4	13,7	13,8	23,6	5	0,6	0	31,0	3	55,2	8	77	72	79	1015	1015	1018	4,4	-	3,4	-	-	-
SANTA LUCIA	7,3	5,0	4,8	15,4	13,3	12,9	44,4	7	4,6	1	23,2	5	72,2	13	82	76	86	1015	1017	1018	3,7	3,9	2,9	6,5	6,0	5,2

valori minimi

valori massimi

legenda delle grandezze a pag. 84
(-) dato non disponibile

Valori mensili della velocità e della direzione del vento - dicembre 2005

STAZIONI	N			NE			E			SE			S			SW			W			NW			Calma
	velocita'		%	velocita'		%	velocita'		%	velocita'		%	velocita'		%	velocita'		%	velocita'		%	velocita'		%	(*)
	med	max		med	max		med	max		med	max		med	max		med	max		med	max		med	max		%
TORINO CASELLE	1,6	3,6	11	1,6	3,0	7	1,6	2,5	6	1,8	2,0	4	1,6	3,0	5	1,5	3,6	13	1,6	3,6	19	2,3	6,6	17	18
NOVARA CAMERI	-	-	-	-	-	-	-	-	-	-	-	-	-	-	-	-	-	-	-	-	-	-	-	-	-
MONDOVI'	-	-	0	-	-	0	2,0	2,0	1	3,9	5,1	6	-	-	0	-	-	0	3,4	7,2	28	2,2	3,0	5	60
VERZUOLO	1,2	3,9	7	1,3	3,6	10	1,1	2,9	5	1,2	2,8	2	1,4	4,0	4	1,2	4,1	4	1,9	3,8	35	1,6	5,2	18	15
CARPENETO	2,2	6,5	9	1,9	5,2	3	0,8	2,6	1	0,9	1,7	1	3,5	10,6	5	1,1	3,4	12	1,5	4,0	20	2,3	6,0	17	32
ORIO AL SERIO	1,9	4,6	30	1,3	2,0	5	1,3	2,0	6	1,2	2,0	5	1,8	3,0	6	2,1	3,6	11	2,7	10,8	11	2,1	5,6	9	17
BRESCIA GHEDI	2,3	9,7	6	1,8	3,6	6	2,5	6,1	9	2,2	4,1	3	1,0	1,0	1	1,4	2,5	7	2,0	5,6	17	2,1	5,6	18	33
PIUBEGA	1,5	3,9	5	1,5	4,3	6	2,3	5,8	10	1,4	3,3	2	1,1	2,3	2	1,4	3,9	8	1,9	6,4	30	1,9	7,2	18	19
MONTANASO LOMBARDO	2,1	8,9	7	1,2	4,7	9	1,4	3,6	7	1,2	2,8	2	1,4	3,6	3	1,8	3,7	15	2,0	6,3	33	1,9	6,8	10	14
VIGALZANO	1,3	4,2	4	1,0	3,8	4	0,8	2,4	4	0,8	2,5	3	0,9	3,1	5	0,9	1,9	4	1,4	5,5	9	1,9	5,2	12	55
VERONA VILLAFRANCA	2,2	5,1	15	1,3	2,5	3	4,6	8,2	7	1,3	2,0	2	1,8	3,0	3	2,0	4,1	12	2,0	4,6	18	2,2	5,1	7	33
VICENZA	1,5	2,0	3	4,9	6,1	3	3,5	6,1	3	1,0	1,0	1	-	-	0	1,9	4,1	7	-	-	0	2,2	2,5	1	82
SUSEGANA	1,9	5,4	17	2,5	6,2	12	2,2	7,5	6	1,3	2,8	2	1,2	3,0	3	1,6	3,8	5	2,0	4,3	36	1,6	6,1	16	3
VENEZIA TESSERA	2,8	7,2	29	5,7	11,8	12	1,9	3,0	2	-	-	0	3,1	9,7	7	1,9	3,0	4	2,0	3,6	14	1,9	4,6	17	15
CIVIDALE	2,9	7,5	3	5,1	10,3	17	3,3	11,1	66	2,2	7,3	3	1,5	6,6	1	1,4	5,0	1	1,5	5,2	1	2,2	8,0	3	5
TRIESTE	2,0	5,1	3	6,3	18,0	41	2,2	9,2	17	2,8	6,6	6	2,0	4,1	4	1,9	4,1	3	2,0	3,6	7	2,9	3,6	2	17
FIUME VENETO	1,4	4,6	24	2,0	6,5	33	2,4	6,1	10	1,1	3,9	3	1,2	3,2	3	1,4	5,4	4	1,1	5,2	2	1,1	3,4	5	16
CAPO MELE	6,7	14,9	16	8,5	15,4	7	6,2	10,2	2	4,3	8,7	6	3,4	10,2	15	4,0	12,8	25	3,9	14,4	13	3,1	11,3	11	5
GENOVA SESTRI	5,8	10,2	13	5,9	12,8	63	3,6	6,6	7	5,4	8,7	7	5,2	10,8	5	-	-	0	2,8	3,0	1	1,5	2,0	2	2
SARZANA LUNI	-	-	-	-	-	-	-	-	-	-	-	-	-	-	-	-	-	-	-	-	-	-	-	-	-
PIACENZA	1,3	2,0	3	1,7	3,6	6	1,8	3,0	9	1,0	1,0	1	1,7	2,5	5	2,1	6,6	23	2,7	6,1	13	1,8	3,0	7	33
BOLOGNA B. PANIGALE	1,6	3,0	9	2,3	6,1	7	2,1	4,1	6	2,3	3,6	1	2,9	4,6	8	2,2	3,6	16	3,2	6,1	36	2,1	4,1	10	7
MARINA DI RAVENNA	1,4	1,5	3	3,5	7,7	5	9,4	14,9	11	3,6	3,6	1	3,3	4,6	5	2,4	7,2	8	3,7	7,2	36	3,3	6,6	24	7
RIMINI	4,1	8,2	5	7,2	9,7	8	-	-	0	3,1	6,1	5	2,7	7,7	14	2,4	6,1	8	3,9	7,7	29	3,4	6,6	13	18
SAN CASCIANO	4,0	10,3	21	2,5	8,9	14	1,8	6,1	15	1,6	6,0	17	1,6	6,7	5	2,0	7,8	2	1,9	6,4	4	1,9	6,8	4	18
SAN PIERO A GRADO	1,1	3,5	2	2,9	8,5	6	2,6	7,9	18	1,9	5,9	42	2,5	7,1	4	3,9	11,3	7	3,0	7,7	6	2,0	5,0	2	13
AREZZO	4,1	4,6	1	5,1	10,2	20	3,2	5,1	6	1,5	1,5	1	5,0	11,3	15	4,3	10,2	4	6,6	6,6	1	-	-	0	52
RADICOFANI	-	-	-	-	-	-	-	-	-	-	-	-	-	-	-	-	-	-	-	-	-	-	-	-	-
GROSSETO	4,5	11,3	25	4,9	15,9	38	2,7	4,6	10	4,3	7,7	7	6,9	14,9	9	3,8	4,1	1	7,7	10,2	2	3,4	5,6	3	5
SANTA FISTA	2,7	7,7	7	4,2	9,4	9	2,8	9,3	6	2,4	10,9	7	2,2	11,4	5	1,9	11,1	15	1,6	8,9	13	1,9	7,5	8	30
MARSCIANO	3,1	8,1	11	5,6	13,3	18	1,3	5,4	9	2,4	9,3	11	3,5	12,8	21	2,2	8,7	7	2,4	9,5	5	2,3	7,4	8	10
FRONTONE	4,0	7,7	5	2,4	6,1	12	3,1	6,1	16	4,6	11,8	7	6,1	21,6	11	6,9	23,6	12	3,1	8,2	18	2,9	6,1	11	8
FALCONARA	3,9	6,6	6	6,0	8,7	7	4,1	10,2	3	2,8	4,6	4	2,8	10,8	23	3,6	11,8	16	3,1	6,1	14	3,0	6,6	16	11
MONSAMPOLO	1,5	4,1	4	2,6	7,5	8	1,7	5,9	6	1,3	2,9	2	1,9	9,0	3	2,1	9,7	15	2,1	9,7	30	2,2	6,4	18	14
CAPRAROLA	3,4	10,6	8	5,5	10,5	25	2,8	6,7	8	2,0	6,2	12	2,0	5,7	12	2,8	7,0	14	2,1	7,1	8	2,0	9,2	8	5
MONTEROTONDO	3,3	10,3	23	1,9	10,7	13	1,2	7,0	10	3,5	10,5	18	3,8	10,4	13	3,9	14,0	4	1,4	5,6	3	1,8	8,9	4	12
ROMA CIAMPINO	2,5	8,2	24	2,3	5,1	10	2,3	7,2	8	4,9	10,2	16	3,5	7,2	16	4,7	7,2	3	3,0	3,6	1	2,9	8,2	4	18
ROMA COLLEGIO ROMANO	3,0	9,5	38	2,0	5,9	8	2,7	7,3	7	2,1	6,0	10	1,7	4,1	11	3,0	8,5	9	2,0	5,9	4	2,0	6,8	12	1
BORGO SAN MICHELE	1,6	7,5	7	1,7	5,7	8	2,0	7,9	39	2,0	7,6	5	3,0	7,1	3	2,6	8,5	4	3,1	10,1	13	1,5	6,5	6	15
PALIANO	1,9	6,7	12	1,1	6,4	8	1,8	6,2	9	2,9	9,1	10	1,4	6,5	8	1,8	8,3	9	1,5	8,3	6	1,6	5,2	8	30
FROSINONE	2,5	6,1	12	4,3	8,7	4	2,6	5,6	5	2,2	7,2	8	1,5	4,1	13	2,9	8,7	3	1,9	4,1	5	3,1	8,2	5	45
CASTEL DI SANGRO	2,9	8,0	8	3,6	7,9	10	1,4	5,5	6	2,3	6,5	10	3,2	8,9	20	3,3	10,0	15	3,5	7,7	4	1,6	5,7	3	24
PESCARA	2,3	4,6	7	1,8	3,0	4	2,9	6,1	4	2,1	3,6	3	2,9	15,4	16	3,1	11,8	36	2,4	4,6	6	3,2	7,2	10	14
CAMPOCHIARO	2,1	5,3	8	1,5	6,2	4	1,5	6,3	7	1,4	5,7	14	1,5	8,0	10	3,7	12,7	11	2,8	13,0	16	1,9	7,7	15	15
TERMOLI	7,2	12,8	4	6,6	7,2	1	2,4	4,6	4	4,1	9,2	15	3,9	10,2	18	3,8	9,2	14	6,2	19,5	28	10,5	14,4	10	6
CASTEL VOLTURNO	2,0	7,6	10	2,5	9,3	46	2,8	9,8	14	1,4	3,9	3	4,1	11,4	3	4,8	13,0	7	4,9	10,9	10	2,3	7,5	3	4
PIANO CAPPELLE	2,1	6,8	6	3,0	7,5	13	1,6	4,7	9	1,2	4,7	7	1,9	7,1	10	1,9	6,8	11	3,2	9,7	17	1,4	5,2	5	22
NAPOLI CAPODICHINO	2,4	9,2	17	4,9	11,3	14	3,1	5,6	8	1,8	2,5	2	2,6	6,6	9	2,7	5,6	8	3,8	6,6	12	1,5	3,0	8	22
CAPO PALINURO	4,3	12,8	24	6,8	12,8	15	4,9	9,2	7	5,8	12,8	12	7,2	16,9	10	5,4	11,3	5	5,5	13,8	7	6,0	16,9	18	2
PONTECAGNANO	2,4	11,1	17	3,5	9,1	15	1,6	6,2	8	1,5	4,4	5	3,5	11,3	9	3,4	9,0	12	2,4	7,2	6	1,4	5,6	14	14
FOGGIA AMENDOLA	4,8	11,3	6	2,8	7,7	3	3,9	10,2	9	2,2	6,6	11	2,7	6,6	5	3,5	10,8	6	3,9	10,2	25	4,6	11,8	31	4
PALO DEL COLLE	4,0	10,6	7	3,1	6,3	3	2,8	6,3	3	2,6	8,1	3	4,4	10,3	18	3,5	11,7	27	3,2	9,0	23	3,5	9,9	16	0
TURI	4,2	10,6	5	3,2	6,6	3	3,7	9,7	3	3,0	7,8	9	3,2	8,1	34	2,9	8,2	10	2,6	7,3	20	3,1	8,6	13	3
MARINA DI GINOSA	3,4	7,2	10	5,3	9,7	2	9,2	16,4	3	4,9	11,8	5	6,6	11,3	11	4,2	6,6	10	4,2	11,3	28	4,6	11,8	31	0
BRINDISI	5,5	11,3	8	6,0	11,8	5	4,4	10,2	4	4,0	8,7	12	3,8	9,2	18	3,4	7,2	10	4,9	14,9	19	5,9	9,7	13	11
S. MARIA DI LEUCA	5,2	12,8	24	5,7	11,8	5	6,4	13,8	10	4,6	9,7	4	6,2	12,3	20	5,2	10,2	11	4,3	7,2	9	5,0	9,2	17	0
LECCE	7,0	18,0	10	4,0	11,8	4	4,0	9,7	5	4,6	12,3	10	6,0	12,8	22	5,5	11,3	10	4,0	9,7	14	5,1	16,4	17	8
GENZANO DI LUCANIA	5,4	12,4	4	4,1	7,0	1	2,5	6,7	2	2,7	9,5	7	3,0	8,5	12	3,3	10,8	16	3,8	13,3	21	5,6	13,5	35	2
ALIANO	2,4	8,0	9	2,3	5,4	8	1,5	4,8	2	1,2	4,7	3	2,6	9,6	20	2,5	8,9	18	2,6	7,0	8	3,1	8,6	3	29
MATERA	3,6	7,2	8	2,7	7,3	5	3,7	11,2	6	3,4	12,5	10	3,9	10,0	22	1,6	5,0	5	2,0	5,8	8	2,6	5,7	21	15
BONIFATI	-	-	-	-	-	-	-	-	-	-	-	-	-	-	-	-	-	-	-	-	-	-	-	-	-
SIBARI	1,8	6,7	3	1,5	5,7	4	4,0	12,9	24	2,5	12,2	39	1,6	5,5	6	1,3	4,9	3	3,7	7,8	10	2,4	6,6	5	6
LAMEZIA TERME	5,2	7,2	2	3,3	6,6	11	3,5	16,4	35	4,1	8,7	2	-	-	0	3,3	6,6	3	6,1	12,3	36	4,9	9,7	4	7
REGGIO CALABRIA	5,6	10,2	23	4,1	8,2	16	2,0	5,1	24	4,2	12,8	8	4,9	7,7	13	2,5	3,6	1	2,4	3,6	2	9,5	12,8	1	12
TRAPANI BIRGI	4,3	10,2	14	3,7	8,2	6	2,4	8,2	12	3,2	7,2	15	4,4	8,7	12	4,6	9,2	7	6,9	12,8	16	4,7	12,3	12	6
PALERMO PUNTA RAISI	4,6	8,2	3	6,1	13,3	7	5,7	19,5	20	2,0	3,0	3	5,2	10,8	31	5,9	10,2	16	8,2	15,9	13	8,9	14,9	4	3
MESSINA	2,5	5,6	23	3,3	5,6	5	1,6	4,6	4	2,0	2,0	1	4,6	9,2	5	3,3	7,2	17	2,5	6,1	15	2,8	8,2	20	10
PIETRANERA	1,6	7,1	15	2,6	10,1	16	2,9	10,5	10	1,5	5,2	6	2,1	7,1	10	2,5	7,1	15	2,4	7,5	8	1,3	6,0	10	10
GELA	2,6	8,2	8	3,2	9,2	29	2,5	3,6	7	3,6	3,6	1	1,6	3,0	8	2,8	5,1	10	4,7	10,8	25	2,3	5,6	11	1
SANTO PIETRO	3,4	10,8	9	4,1	13,8	28	3,3	12,6	9	1,8	11,1	3	2,1	7,0	6	3,0	8,7	12	3,9	11,1	22	2,8	10,7	10	1
LIBERTINIA	2,0	5,2	4	1,9	6,6	6	2,8	13,3	6	2,5	10,1	4	2,1	12,1	7	2,2	6,6	34	2,7	8,9	30	2,6	7,4	8	1
COZZO SPADARO	2,4	4,1	13	4,7	12,3	10	6,0	13,3	10	3,2	7,2	3	3,6	5,6	2	2,4	4,6	7	3,4	9,2	32	3,0	8,7	21	2
ALGHERO	2,0	5,6	14	4,7	10,8	15	2,2	8,7	5	2,0	3,6	2	4,9	11,3	10	6,0	10,8	12	4,0	8,7	18	3,9	9,2	16	8
OLBIA COSTA SMERALDA	5,9	8,7	12	6,2	11,8	3	2,0	2,5	2	1,5	2,0	1	2,3	7,2	13	4,7	14,9	48	7,7	18,0	15	2,7	4,6	3	3
CHILIVANI	1,8	6,5	3	3,1	9,4	11	2,8	8,6	3	1,0	1,9	1	2,1	8,5	8	3,0	10,3	37	3,5	11,7	18	3,1	11,3	4	15
CAPO BELLAVISTA	12,9	20,0	8	11,0	20,5	9	3,3	7,7	4	1,8	2,5	2	5,3	11,3	12	5,2	11,3	18	5,2	11,3	25	5,8	14,4	22	0
CAGLIARI ELMAS	3,0	8,2	4	1,8	3,0	5	1,8	3,0	4	1,9	3,0	2	3,4	5,6	5	2,9	7,7	3	3,8	9,2	25	3,7	13,3	41	11
SANTA LUCIA	2,1	8,7	4	3,0	9,9	21	1,4	7,8	13	1,0	2,8	5	1,2	4,3	4	2,4	6,0	11	2,7	7,7	12	3,4	8,4	15	15

valori minimi

valori massimi

legenda delle grandezze a pag. 84
(-) dato non disponibile
(*) calma = velocità del vento 0,5 m s^{-1}

Scarti della temperatura minima rispetto ai valori climatici - dicembre 2005

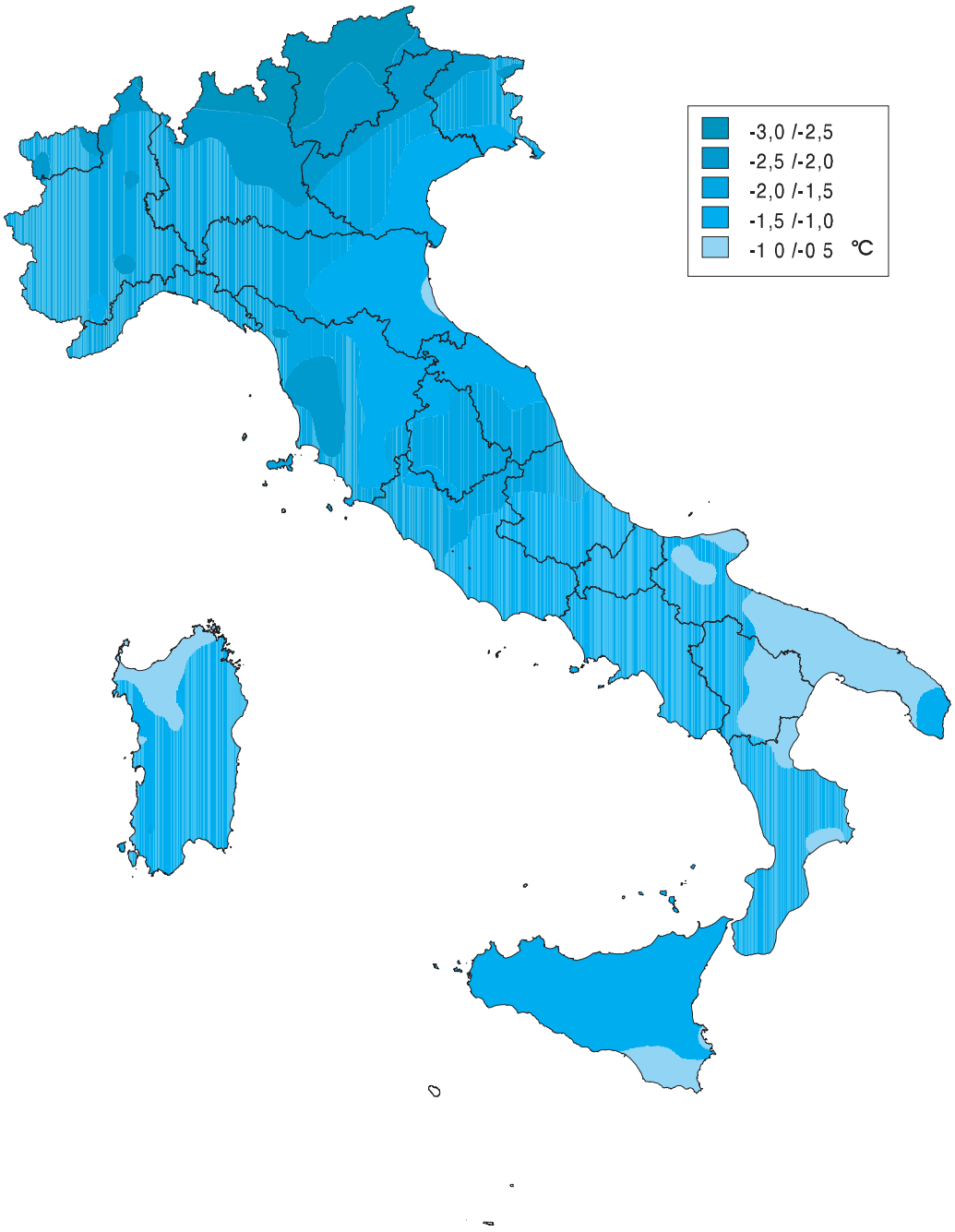

Climatologia

Le mappe climatiche sono state calcolate mediante analisi oggettiva a partire dalle misure giornaliere registrate, dalle stazioni presenti nella Banca Dati Agrometeorologica Nazionale, nel periodo 1951-2003. Allo scopo i dati climatici sono stati stimati ai nodi di una griglia a geometria regolare di 30 km di lato.

L' analisi oggettiva è stata applicata per stimare il valore medio climatico giornaliero ai nodi di griglia condizionatamente alle misure rilevate dalle stazioni limitrofe. Localmente, la stima dei dati climatici è stata eseguita tenendo conto della correlazione spaziale delle grandezze meteorologiche, della morfologia del territorio e delle coordinate (latitudine, longitudine e quota) dei punti stazione. La stessa procedura è stata utilizzata per la stima dei campi meteorologici al suolo a partire dai dati giornalieri rilevati dalle stazioni della rete dell' A.M. e della R.A.N.

La mappa in copertina rappresenta gli scarti della precipitazione totale rispetto ai valori climatici del mese in esame. In questa pagina e nelle seguenti vengono presentate le mappe degli scarti della temperatura minima, della temperatura massima, dell'eliofania relativa e dell'umidità del suolo rispetto ai valori climatici di riferimento.

Scarti della temperatura massima rispetto ai valori climatici - dicembre 2005

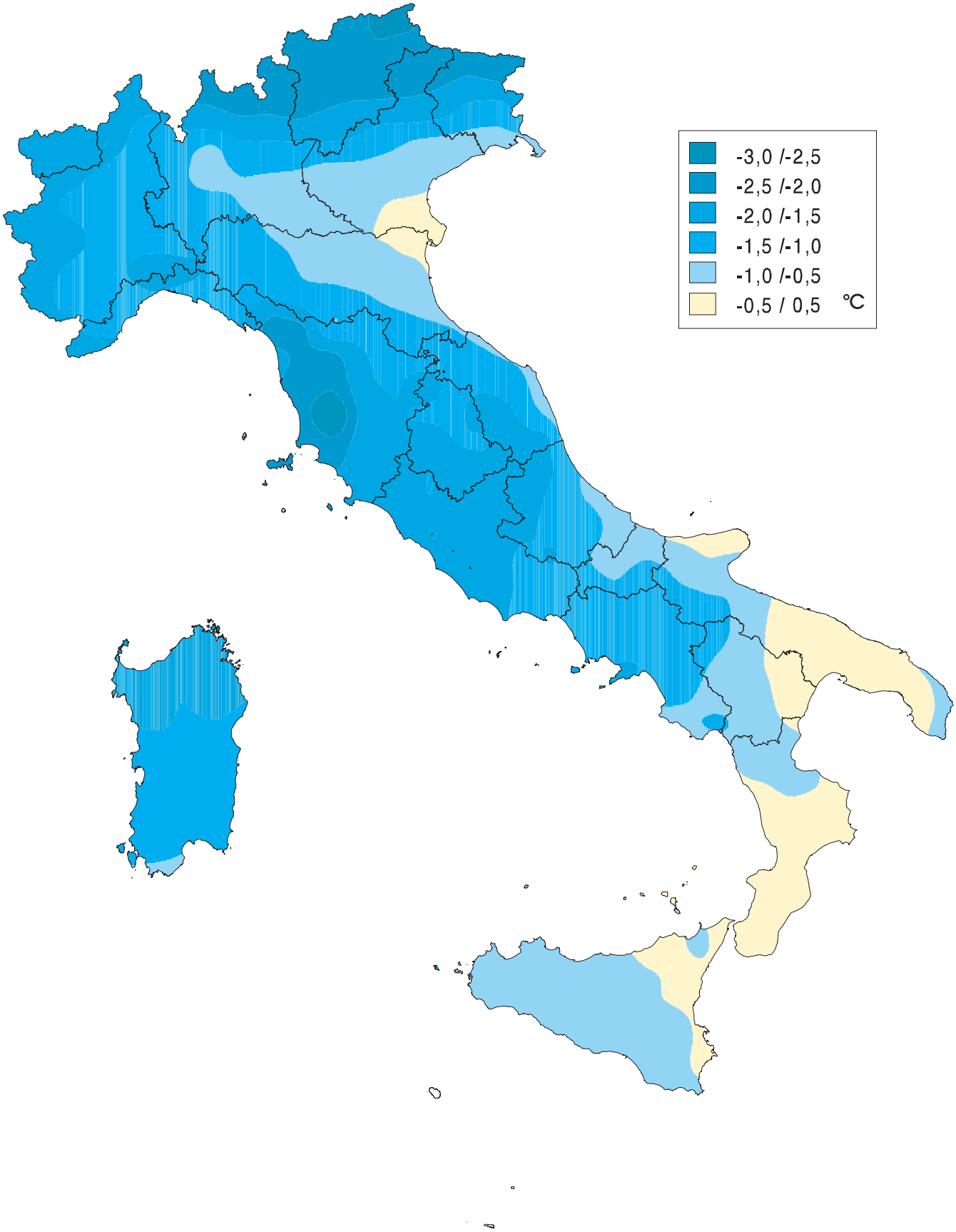

Scarti dell'eliofania relativa rispetto ai valori climatici - dicembre 2005

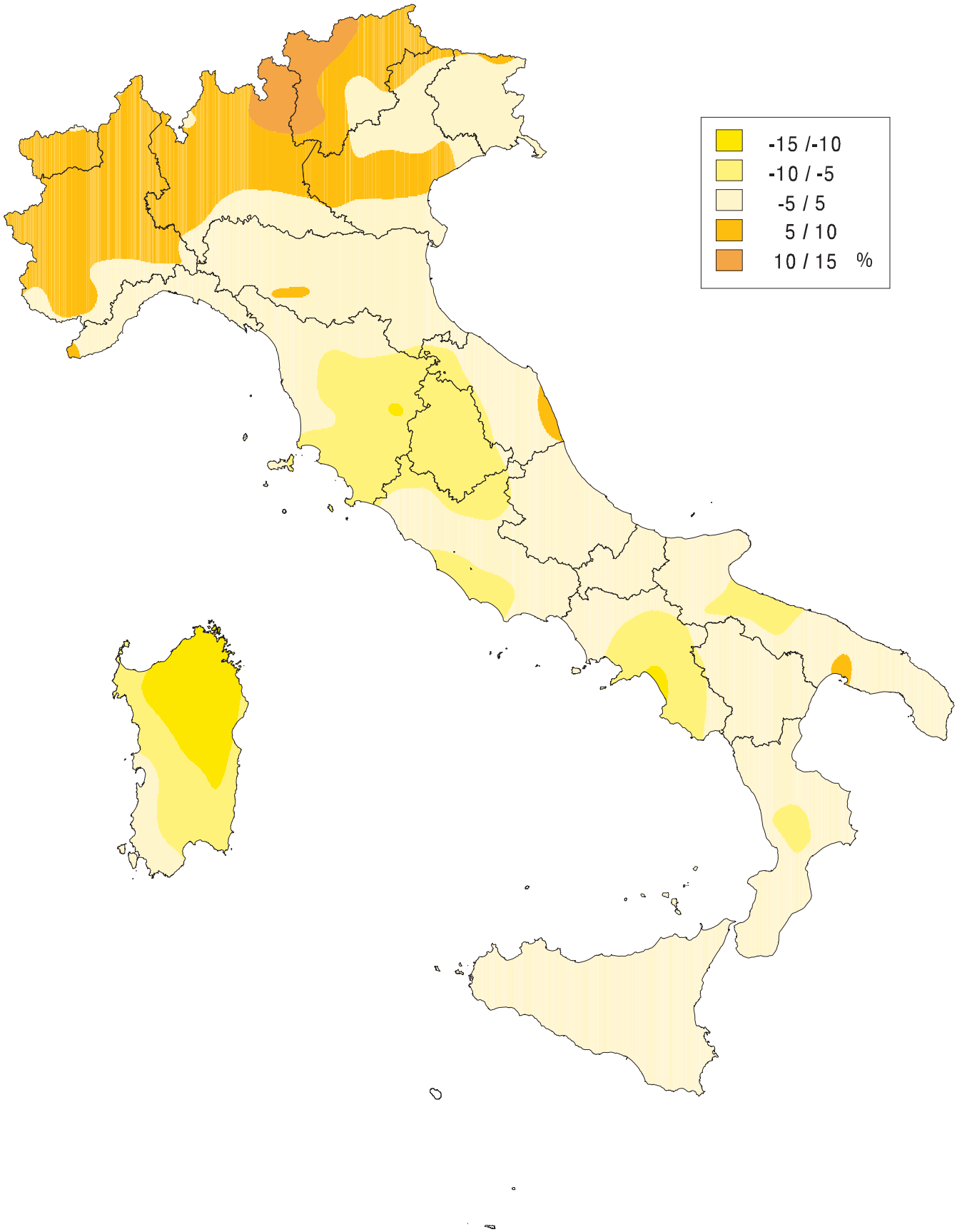

Scarti dell'umidità del suolo (prato) rispetto ai valori climatici - dicembre 2005

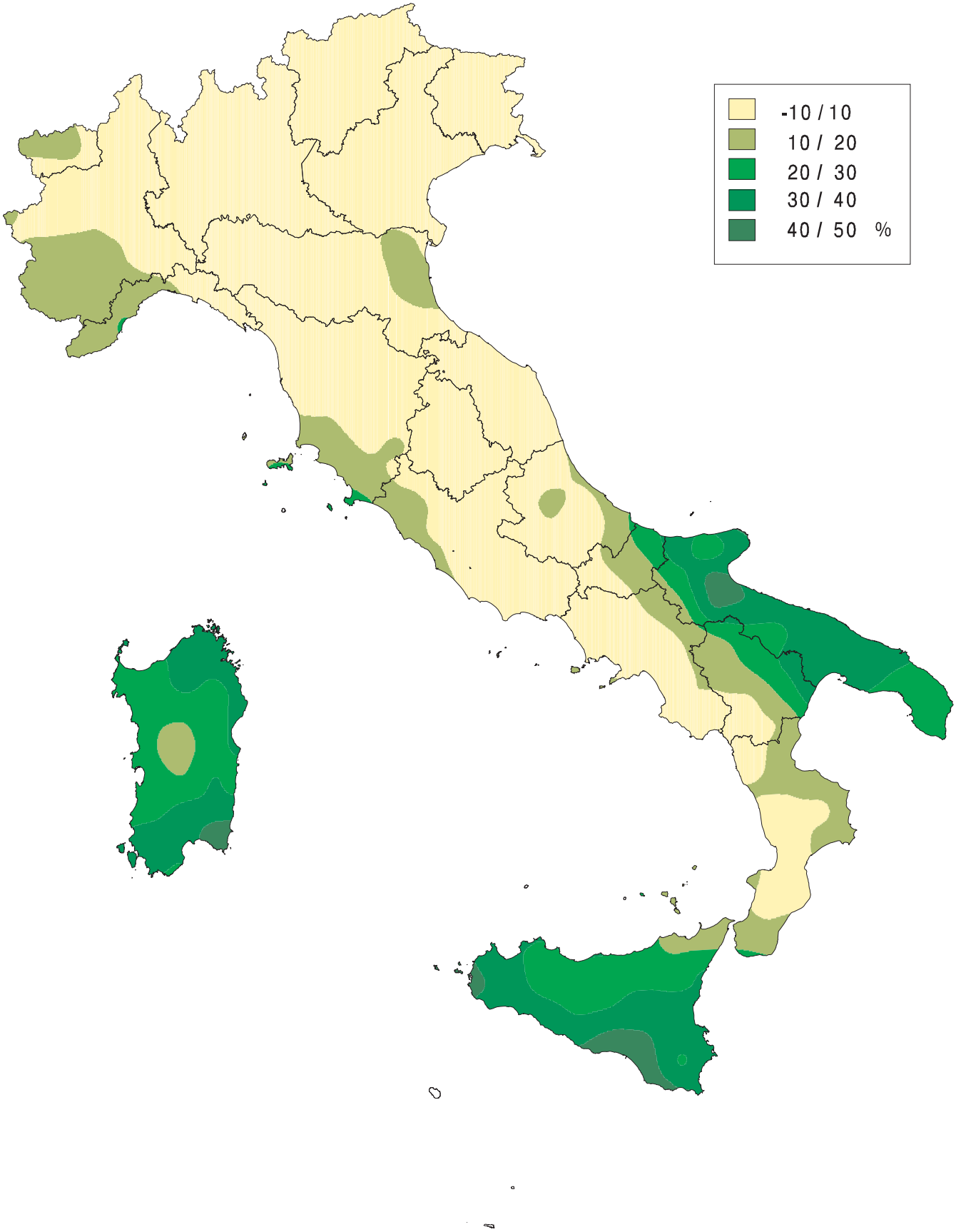

Valori decadali medi di temperatura del suolo e temperatura superficiale - dicembre 2005

STAZIONI	Temp. suolo -10 cm decade I	II	III	Temperatura superficiale decade I	II	III
VERZUOLO	3,3	3,0	1,5	4,5	5,4	2,2
CARPENETO	**2,2**	2,0	1,6	1,0	2,3	1,0
PIUBEGA	4,3	2,9	2,0	2,7	1,5	0,7
MONTANASO LOMBARDO	5,4	3,9	3,3	2,0	1,6	1,5
VIGALZANO	2,3	0,7	-0,3	**0,5**	**1,0**	**-0,9**
SUSEGANA	3,7	**0,6**	**-1,0**	4,7	2,3	0,8
CIVIDALE	7,2	4,3	3,4	5,3	2,9	2,1
FIUME VENETO	7,5	5,0	3,6	5,8	2,2	0,5
SAN CASCIANO	7,0	4,7	3,9	7,1	3,6	3,2
SAN PIERO A GRADO	8,1	5,2	4,6	7,8	4,0	3,3
SANTA FISTA	6,6	3,7	2,0	5,9	2,5	1,1
MARSCIANO	7,9	5,6	4,1	6,5	2,7	2,3
MONSAMPOLO	8,3	6,7	4,7	7,3	5,4	4,1
CAPRAROLA	6,2	4,5	3,7	6,0	4,8	4,7
MONTEROTONDO	8,9	6,6	5,7	7,8	4,8	4,6
BORGO SAN MICHELE	10,0	8,5	7,0	8,9	6,9	6,0
PALIANO	8,5	6,9	5,1	7,6	5,4	3,5
CASTEL DI SANGRO	4,5	3,5	1,6	3,8	1,5	0,8
CAMPOCHIARO	7,6	6,2	3,5	7,1	4,3	2,4
CASTEL VOLTURNO	10,8	9,3	7,3	9,5	7,5	6,5
PIANO CAPPELLE	9,2	8,7	5,7	7,4	6,9	4,7
PONTECAGNANO	11,0	9,7	7,5	9,2	7,3	6,3
PALO DEL COLLE	8,2	7,1	5,0	8,1	6,1	6,2
TURI	9,2	8,1	6,2	8,7	6,6	6,2
GENZANO DI LUCANIA	7,6	6,5	4,5	7,0	4,2	4,5
ALIANO	8,8	8,1	5,4	7,8	6,7	4,9
MATERA	8,8	-	5,2	7,1	-	6,0
SIBARI	**11,5**	10,2	7,9	10,1	8,7	8,0
PIETRANERA	11,4	**11,1**	8,8	10,0	**12,3**	7,7
SANTO PIETRO	11,2	10,0	8,7	10,4	9,9	8,1
LIBERTINIA	11,2	-	-	10,4	-	-
CHILIVANI	10,3	9,8	8,7	8,5	7,2	6,7
SANTA LUCIA	11,1	9,2	**9,0**	**12,2**	10,3	**10,2**

valori minimi Valori massimi legenda delle grandezze a pag. 84
(-) dato non disponibile

Agrometeorologia

Le tabelle rappresentano i valori medi decadali di alcune grandezze agrometeorologiche misurate dalle stazioni o stimate mediante appositi modelli.

Le grandezze misurate sono la temperatura superficiale, intendendo con tale termine la temperatura dell'aria misurata in prossimità del suolo da un sensore schermato, e la temperatura del suolo a -10 cm. La temperatura superficiale influenza in maniera determinante gli scambi energetici tra suolo ed atmosfera.

La temperatura del suolo è importante perché da essa dipendono le attività della microflora e le condizioni per la germinazione dei semi e per lo sviluppo ed il funzionamento degli apparati radicali.

Le grandezze stimate sono l'evapotraspirazione potenziale giornaliera (ETP), l'evapotraspirazione reale giornaliera (ETR) e il contenuto di umidità del suolo (US), con riferimento al prato, al frumento e all'orzo.

Con il termine "potenziale", nel presente Bollettino si intende l'evapotraspirazione della coltura in condizioni di rifornimento idrico ottimale. Con il termine "reale" si intende l'evapotraspirazione della coltura nelle reali condizioni di rifornimento idrico, considerando il solo apporto delle piogge in presenza di un suolo con un contenuto d'acqua disponibile (AWC) medio.

Il contenuto di umidità del suolo è espresso come percentuale rispetto al totale della quantità d'acqua disponibile per le piante. Il modello di bilancio idrico che è stato utilizzato per la stima di ETP, ETR e US si rifà al sistema MORECS, messo a punto dal Servizio meteorologico britannico.

Valori decadali medi di evapotraspirazione e umidità del suolo - dicembre 2005

STAZIONI	PRATO ETP decade I	II	III	ETR decade I	II	III	US decade I	II	III	FRUMENTO ETP decade I	II	III	ETR decade I	II	III	US decade I	II	III	ORZO ETP decade I	II	III	ETR decade I	II	III	US decade I	II	III
NOVARA CAMERI	0,1	0,2	0,1	0,1	0,2	0,1	100	100	100	0,1	0,2	0,1	0,1	0,2	0,1	100	100	100	0,1	0,2	0,1	0,1	0,2	0,1	100	100	100
VERZUOLO	0,2	0,2	0,2	0,2	0,2	0,2	100	100	98	0,1	0,2	0,1	0,1	0,2	0,1	100	100	99	0,1	0,2	0,1	0,1	0,2	0,1	100	100	99
CARPENETO	0,1	0,3	0,1	0,1	0,3	0,1	100	99	99	0,1	0,2	0,1	0,1	0,2	0,1	99	100	100	0,1	0,2	0,1	0,1	0,2	0,1	100	100	100
PIUBEGA	0,1	0,1	0,1	0,1	0,1	0,1	100	100	100	0,1	0,1	0,1	0,1	0,1	0,1	100	100	100	0,1	0,1	0,1	0,1	0,1	0,1	100	100	100
MONTANASO LOMBARDO	0,1	0,2	0,1	0,1	0,2	0,1	100	100	99	0,1	0,2	0,1	0,1	0,2	0,1	100	100	100	0,1	0,2	0,1	0,1	0,2	0,1	100	100	100
VIGALZANO	0,1	0,2	0,1	0,1	0,2	0,1	100	100	100	0,1	0,1	0,1	0,1	0,1	0,1	100	100	100	0,1	0,1	0,1	0,1	0,1	0,1	100	100	100
VERONA VILLAFRANCA	0,2	0,2	0,1	0,2	0,2	0,1	100	100	100	0,2	0,1	0,1	0,2	0,1	0,1	100	100	100	0,2	0,2	0,1	0,2	0,2	0,1	100	100	100
SUSEGANA	0,1	0,3	0,1	0,1	0,3	0,1	100	100	100	0,1	0,2	0,1	0,1	0,2	0,1	100	100	100	0,1	0,2	0,1	0,1	0,2	0,1	100	100	100
CIVIDALE	0,3	0,6	0,3	0,3	0,6	0,3	100	98	97	0,2	0,4	0,2	0,2	0,4	0,2	100	99	98	0,2	0,4	0,2	0,2	0,4	0,2	100	99	98
TRIESTE	0,6	0,9	0,3	0,6	0,9	0,3	99	97	98	0,4	0,6	0,2	0,4	0,6	0,2	99	98	99	0,4	0,6	0,2	0,4	0,6	0,2	99	98	99
FIUME VENETO	0,2	0,2	0,1	0,2	0,2	0,1	100	100	100	0,1	0,1	0,1	0,1	0,1	0,1	100	100	100	0,1	0,1	0,1	0,1	0,1	0,1	100	100	100
CAPO MELE	1,1	1,1	0,3	1,1	1,1	0,3	98	90	90	0,6	0,7	0,2	0,6	0,7	0,2	98	93	94	0,6	0,9	0,2	0,6	0,9	0,2	99	91	93
PIACENZA	0,1	0,2	0,1	0,1	0,2	0,1	100	100	100	0,1	0,1	0,1	0,1	0,1	0,1	100	100	100	0,1	0,1	0,1	0,1	0,1	0,1	100	100	100
RIMINI	0,3	0,3	0,1	0,3	0,3	0,1	100	100	100	0,2	0,2	0,1	0,2	0,2	0,1	100	100	100	0,2	0,2	0,1	0,2	0,2	0,1	100	100	100
SAN CASCIANO	0,3	0,4	0,1	0,3	0,4	0,1	100	99	100	0,2	0,3	0,1	0,2	0,3	0,1	100	100	100	0,2	0,3	0,1	0,2	0,3	0,1	100	100	100
SAN PIERO A GRADO	0,5	0,2	0,2	0,5	0,2	0,2	100	100	100	0,3	0,2	0,1	0,3	0,2	0,1	100	99	100	0,3	0,2	0,1	0,3	0,2	0,1	100	100	100
SANTA FISTA	0,2	0,2	0,1	0,2	0,2	0,1	100	100	100	0,2	0,2	0,1	0,2	0,2	0,1	100	100	100	0,2	0,2	0,1	0,2	0,2	0,1	100	100	100
MARSCIANO	0,3	0,3	0,1	0,3	0,3	0,1	100	100	100	0,2	0,2	0,1	0,2	0,2	0,1	100	100	100	0,2	0,2	0,1	0,2	0,2	0,1	100	100	100
MONSAMPOLO	0,3	0,3	0,2	0,3	0,3	0,2	100	100	100	0,2	0,2	0,1	0,2	0,2	0,1	99	100	100	0,2	0,2	0,1	0,2	0,2	0,1	100	100	100
CAPRAROLA	0,2	0,4	0,1	0,2	0,4	0,1	100	99	100	0,1	0,3	0,1	0,1	0,3	0,1	100	99	100	0,1	0,3	0,1	0,1	0,3	0,1	100	96	98
MONTEROTONDO	0,3	0,3	0,2	0,3	0,3	0,2	100	100	100	0,2	0,2	0,2	0,2	0,2	0,2	100	100	100	0,2	0,2	0,2	0,2	0,2	0,2	99	100	100
ROMA CIAMPINO	0,3	0,2	0,3	0,3	0,2	0,3	100	100	100	0,2	0,1	0,2	0,2	0,1	0,2	99	100	100	0,2	0,1	0,2	0,2	0,1	0,2	100	100	100
ROMA COLLEGIO ROMANO	0,2	0,4	0,2	0,2	0,4	0,2	100	100	100	0,2	0,2	0,1	0,2	0,2	0,1	100	100	100	0,2	0,2	0,2	0,2	0,2	0,2	100	100	100
BORGO SAN MICHELE	0,3	0,3	0,2	0,3	0,3	0,2	100	100	100	0,2	0,2	0,2	0,2	0,2	0,2	100	100	100	0,2	0,2	0,2	0,2	0,2	0,2	100	100	100
PALIANO	0,2	0,2	0,1	0,2	0,2	0,1	100	100	100	0,1	0,2	0,1	0,1	0,2	0,1	100	100	100	0,1	0,2	0,1	0,1	0,2	0,1	100	100	100
CASTEL DI SANGRO	0,3	0,2	0,2	0,3	0,2	0,2	100	100	100	0,2	0,1	0,1	0,2	0,1	0,1	100	100	100	0,2	0,1	0,1	0,2	0,1	0,1	100	100	100
CAMPOCHIARO	0,5	0,2	0,3	0,5	0,2	0,3	100	100	100	0,3	0,1	0,2	0,3	0,1	0,2	100	100	100	0,3	0,1	0,2	0,3	0,1	0,2	100	100	100
TERMOLI	0,6	0,5	0,4	0,6	0,5	0,4	99	99	97	0,3	0,3	0,3	0,3	0,3	0,3	84	93	93	0,3	0,3	0,3	0,3	0,3	0,3	79	90	89
CASTEL VOLTURNO	0,4	0,3	0,2	0,4	0,3	0,2	100	100	100	0,2	0,2	0,2	0,2	0,2	0,2	100	100	100	0,2	0,2	0,2	0,2	0,2	0,2	100	100	100
PIANO CAPPELLE	0,3	0,6	0,2	0,3	0,6	0,2	100	100	100	0,2	0,3	0,2	0,2	0,3	0,2	100	100	100	0,2	0,4	0,2	0,2	0,4	0,2	100	100	100
CAPO PALINURO	0,6	0,9	0,5	0,6	0,9	0,5	100	97	98	0,3	0,5	0,3	0,3	0,5	0,3	100	99	97	0,3	0,6	0,3	0,3	0,6	0,3	100	98	99
PONTECAGNANO	0,6	0,5	0,2	0,6	0,5	0,2	100	99	100	0,3	0,3	0,1	0,3	0,3	0,1	100	99	100	0,3	0,4	0,1	0,3	0,4	0,1	100	100	100
FOGGIA AMENDOLA	0,4	0,3	0,2	0,4	0,3	0,2	100	100	100	0,2	0,2	0,1	0,2	0,2	0,1	99	100	100	0,2	0,2	0,1	0,2	0,2	0,1	100	100	100
PALO DEL COLLE	0,4	0,3	0,5	0,4	0,3	0,5	99	100	99	0,3	0,2	0,3	0,3	0,2	0,3	100	100	99	0,3	0,2	0,3	0,3	0,2	0,3	97	100	99
TURI	0,5	0,3	0,5	0,5	0,3	0,5	98	99	97	0,3	0,2	0,3	0,3	0,2	0,3	99	96	94	0,3	0,2	0,3	0,3	0,2	0,3	99	97	96
BRINDISI	0,4	0,6	0,5	0,4	0,6	0,5	100	100	98	0,2	0,3	0,3	0,2	0,3	0,3	100	100	96	0,2	0,3	0,3	0,2	0,3	0,3	100	98	97
ALIANO	0,5	0,3	0,4	0,5	0,3	0,4	99	100	100	0,3	0,2	0,3	0,3	0,2	0,3	99	100	100	0,3	0,2	0,3	0,3	0,2	0,3	98	100	100
MATERA	0,3	0,5	0,4	0,3	0,5	0,4	100	100	99	0,2	0,3	0,2	0,2	0,3	0,2	100	100	100	0,2	0,3	0,2	0,2	0,3	0,2	100	100	100
SIBARI	0,6	0,5	0,4	0,6	0,5	0,4	100	100	100	0,4	0,3	0,2	0,4	0,3	0,2	97	100	100	0,4	0,3	0,2	0,4	0,3	0,2	99	100	100
MESSINA	0,3	0,3	0,4	0,3	0,3	0,4	100	100	99	0,2	0,2	0,2	0,2	0,2	0,2	100	100	100	0,2	0,2	0,2	0,2	0,2	0,2	100	100	98
PIETRANERA	0,2	0,5	0,2	0,2	0,5	0,2	81	100	100	0,1	0,2	0,1	0,1	0,2	0,1	82	100	100	0,1	0,2	0,1	0,1	0,2	0,1	83	100	100
GELA	0,1	0,3	0,2	0,1	0,3	0,2	100	100	99	0,1	0,2	0,1	0,1	0,2	0,1	90	100	100	0,1	0,2	0,1	0,1	0,2	0,1	90	100	100
SANTO PIETRO	0,2	0,4	0,2	0,2	0,4	0,2	100	100	99	0,1	0,2	0,1	0,1	0,2	0,1	100	100	99	0,1	0,2	0,1	0,1	0,2	0,1	100	100	100
LIBERTINIA	0,3	0,3	0,2	0,3	0,3	0,2	66	97	100	0,2	0,1	0,1	0,2	0,1	0,1	77	99	98	0,2	0,2	0,1	0,2	0,2	0,1	77	97	98
COZZO SPADARO	0,3	0,4	0,3	0,3	0,4	0,3	90	99	99	0,2	0,2	0,2	0,2	0,2	0,2	74	100	99	0,2	0,2	0,2	0,2	0,2	0,2	74	100	99
CHILIVANI	0,5	0,3	0,2	0,5	0,3	0,2	100	99	100	0,2	0,2	0,1	0,2	0,2	0,1	99	96	99	0,2	0,2	0,1	0,2	0,2	0,1	100	100	100
CAPO BELLAVISTA	1,1	1,1	0,8	1,1	1,1	0,8	59	66	65	0,6	0,6	0,4	0,6	0,6	0,4	57	66	67	0,6	0,6	0,5	0,6	0,6	0,5	52	61	62
CAGLIARI ELMAS	0,5	0,6	0,2	0,5	0,6	0,2	84	90	93	0,3	0,4	0,1	0,3	0,4	0,1	80	87	92	0,3	0,4	0,1	0,3	0,4	0,1	79	87	91
SANTA LUCIA	0,4	0,4	0,2	0,4	0,4	0,2	100	99	100	0,2	0,2	0,1	0,2	0,2	0,1	100	100	100	0,2	0,2	0,1	0,2	0,2	0,1	100	100	99

valori di US < 30% ETR < ETP legenda delle grandezze a pag.84 (-) dato non disponibile

MINISTERO DELLE POLITICHE AGRICOLE E FORESTALI

Rete Agrometeorologica Nazionale

DATI GIORNALIERI DELLE STAZIONI

II SEMESTRE 2005

Allegato al Bollettino Agrometeorologico Nazionale n.12 - dicembre 2005

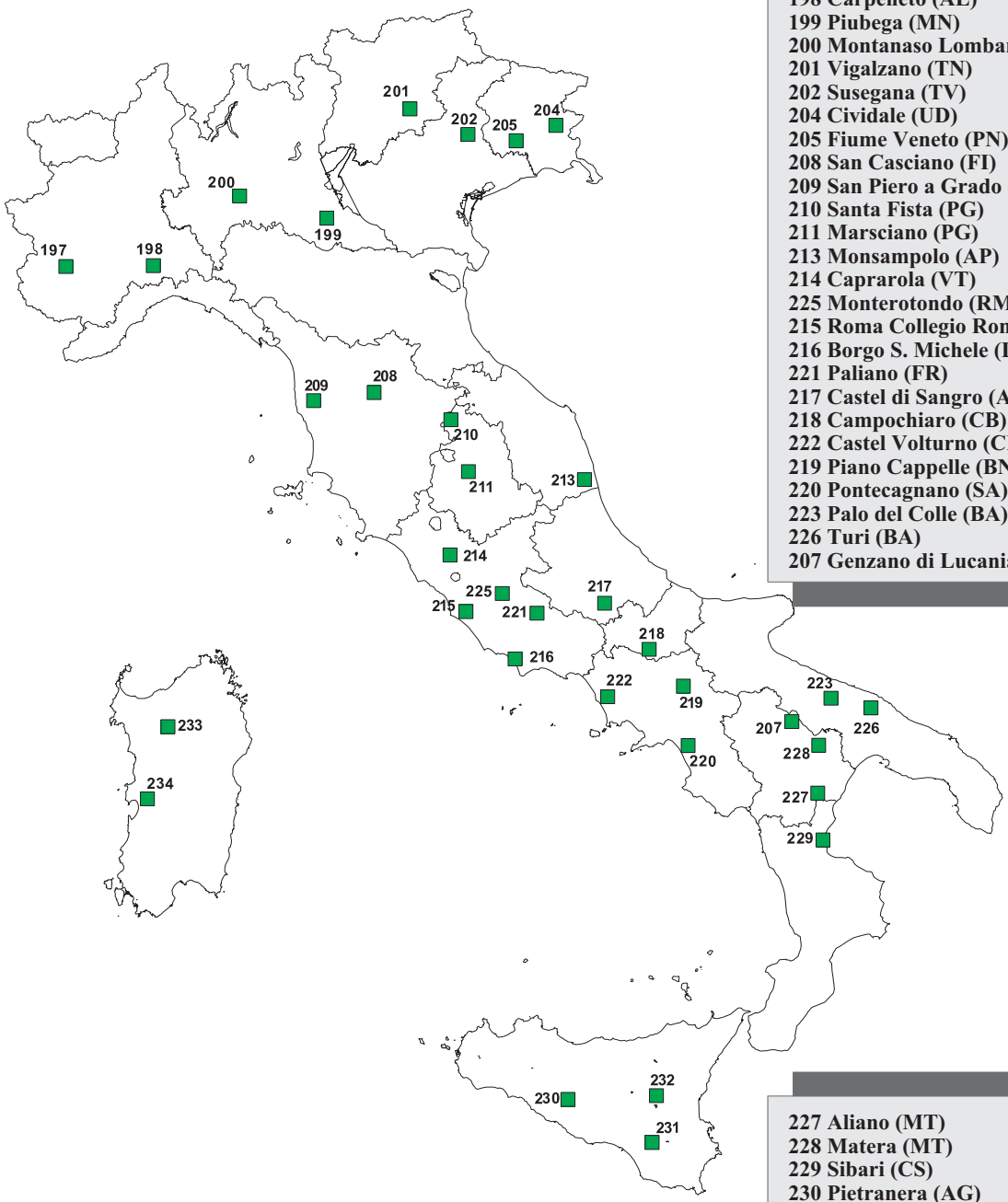

INDICE

197 Verzuolo (CN)	pag. 10 - 11
198 Carpeneto (AL)	pag. 12 - 13
199 Piubega (MN)	pag. 14 - 15
200 Montanaso Lombardo (LO)	pag. 16 - 17
201 Vigalzano (TN)	pag. 18 - 19
202 Susegana (TV)	pag. 20 - 21
204 Cividale (UD)	pag. 22 - 23
205 Fiume Veneto (PN)	pag. 24 - 25
208 San Casciano (FI)	pag. 26 - 27
209 San Piero a Grado (PI)	pag. 28 - 29
210 Santa Fista (PG)	pag. 30 - 31
211 Marsciano (PG)	pag. 32 - 33
213 Monsampolo (AP)	pag. 34 - 35
214 Caprarola (VT)	pag. 36 - 37
225 Monterotondo (RM)	pag. 38 - 39
215 Roma Collegio Romano (RM)	pag. 40 - 41
216 Borgo S. Michele (LT)	pag. 42 - 43
221 Paliano (FR)	pag. 44 - 45
217 Castel di Sangro (AQ)	pag. 46 - 47
218 Campochiaro (CB)	pag. 48 - 49
222 Castel Volturno (CE)	pag. 50 - 51
219 Piano Cappelle (BN)	pag. 52 - 53
220 Pontecagnano (SA)	pag. 54 - 55
223 Palo del Colle (BA)	pag. 56 - 57
226 Turi (BA)	pag. 58 - 59
207 Genzano di Lucania (PZ)	pag. 60 - 61
227 Aliano (MT)	pag. 62 - 63
228 Matera (MT)	pag. 64 - 65
229 Sibari (CS)	pag. 66 - 67
230 Pietranera (AG)	pag. 68 - 69
231 Santo Pietro (CT)	pag. 70 - 71
232 Libertinia (CT)	pag. 72 - 73
233 Chilivani (SS)	pag. 74 - 75
234 Santa Lucia (OR)	pag. 76 - 77

Verzuolo (CN) lat. 44°36' long. 07°29' alt. 420

G	temperatura minima						temperatura massima						temperatura media						temperatura superficiale min					
	lug	ago	set	ott	nov	dic	lug	ago	set	ott	nov	dic	lug	ago	set	ott	nov	dic	lug	ago	set	ott	nov	dic
1	18,7	17,9	20,6	11,4	10,0	1,0	28,9	30,3	28,9	18,7	12,4	6,8	24,0	23,0	23,5	15,0	11,1	3,1	16,1	16,6	19,9	10,7	10,7	-1,5
2	16,8	15,1	19,3	7,8	7,9	-0,3	28,5	23,8	30,6	15,5	15,0	3,3	23,2	18,5	23,9	11,4	11,1	1,1	14,5	15,0	18,1	8,3	8,4	-1,5
3	19,2	14,8	17,7	7,0	9,1	-1,5	29,3	29,3	28,8	10,7	16,7	4,4	24,6	22,5	23,1	8,7	12,1	0,9	17,4	14,7	17,4	7,4	7,6	-1,5
4	16,3	17,8	18,2	7,7	10,4	-3,4	27,5	28,5	25,9	13,1	13,0	6,6	22,0	22,6	21,2	9,9	11,4	2,4	16,4	15,1	18,2	8,2	10,2	-1,7
5	14,9	17,0	15,8	9,5	10,5	0,9	26,6	28,0	21,5	15,2	13,5	5,0	20,9	22,2	18,4	11,4	11,6	3,0	15,5	15,9	15,9	9,6	11,0	0,8
6	15,5	16,3	13,6	10,3	8,9	2,5	24,9	27,4	18,2	14,9	12,7	7,9	20,4	22,3	15,1	12,1	10,8	4,4	14,1	14,6	13,7	10,5	8,3	0,0
7	15,8	16,7	13,7	10,9	7,4	0,8	25,6	26,9	17,6	12,1	15,8	9,9	20,3	21,6	15,3	11,4	11,0	5,1	15,3	15,6	13,8	10,9	6,3	-1,5
8	15,0	14,6	14,3	10,6	7,2	-1,2	25,6	25,1	18,8	21,0	14,8	6,3	19,2	19,4	16,1	14,3	10,6	2,4	16,3	15,5	13,9	10,2	5,7	-2,5
9	14,5	15,3	-	11,4	5,3	-1,8	21,2	25,4	-	19,7	10,8	6,5	16,3	19,9	-	15,1	7,8	2,6	14,4	13,8	-	10,2	5,3	-3,0
10	12,4	15,1	-	12,8	2,5	-1,1	22,7	26,1	-	16,4	8,5	5,5	16,9	20,5	-	14,0	5,9	2,0	14,0	14,1	-	13,0	2,7	-1,9
11	14,6	15,5	-	11,0	1,7	-0,8	29,6	24,9	-	15,5	14,2	6,2	22,5	19,2	-	12,7	8,4	2,1	13,5	15,0	-	10,6	2,3	-2,6
12	18,6	16,0	-	10,9	6,1	-	29,0	27,4	-	17,3	11,9	-	22,9	21,6	-	13,2	8,3	2,7	16,6	15,4	-	10,6	3,6	-
13	17,0	17,7	-	9,6	7,1	0,3	28,2	28,1	-	14,6	10,2	8,0	22,2	22,7	-	12,2	8,5	4,2	16,5	17,2	-	9,2	7,5	0,9
14	17,8	16,0	-	9,2	6,9	1,5	30,6	26,1	-	16,7	8,2	7,2	24,2	21,5	-	12,2	7,5	3,7	16,3	15,6	-	8,5	6,9	-1,0
15	19,9	14,0	-	9,2	6,6	0,0	31,1	26,7	-	17,4	8,6	6,3	25,4	21,1	-	12,5	7,4	2,8	18,4	13,0	-	8,3	6,3	-1,4
16	19,9	14,0	-	9,0	4,8	0,1	31,7	28,4	-	16,9	8,8	12,3	24,9	21,5	-	12,7	6,3	5,4	18,9	13,2	-	8,5	4,9	-1,8
17	18,7	16,7	13,2	11,3	3,4	0,3	32,0	28,5	21,2	13,1	13,0	12,1	25,3	22,5	16,4	11,9	7,9	6,9	18,2	15,3	13,3	11,1	2,9	-2,1
18	16,9	17,6	10,7	8,5	4,3	-1,6	27,7	25,4	15,1	11,5	6,5	6,1	23,6	20,7	12,3	9,3	5,4	1,8	16,4	17,0	11,8	8,9	3,0	-3,4
19	14,8	17,3	11,2	8,3	1,9	-1,8	30,7	28,9	16,2	9,8	9,8	5,3	23,2	22,5	13,2	9,0	5,0	0,2	14,1	16,1	11,3	9,0	-0,3	-4,0
20	18,7	13,1	10,5	9,0	0,4	-2,4	30,5	25,4	20,8	11,5	7,1	5,4	24,7	18,5	15,7	10,1	3,3	1,2	17,9	13,3	10,3	10,2	-1,9	-4,7
21	19,3	13,2	12,7	9,8	1,2	-0,8	31,5	19,1	17,9	14,3	9,9	5,1	25,5	15,3	14,9	11,2	5,7	1,5	17,3	13,2	12,3	9,5	-0,6	-4,3
22	19,8	13,5	-	10,6	-0,3	-1,0	29,1	26,7	-	16,1	8,2	5,4	23,7	19,4	15,4	12,2	2,0	2,0	18,3	13,5	12,8	9,3	-1,3	-3,4
23	17,9	13,9	12,2	9,6	-4,2	-2,1	25,9	28,7	21,4	16,3	1,4	4,7	21,7	21,5	16,4	12,3	-1,0	1,5	18,2	13,6	11,5	8,9	-3,6	-3,7
24	18,0	16,3	14,5	9,3	-4,4	-1,6	27,7	27,8	22,7	17,4	2,9	3,9	22,1	21,9	18,1	13,0	-1,0	0,9	17,6	15,4	13,3	8,4	-4,4	-3,4
25	20,1	-	15,2	10,6	-4,0	-0,2	26,5	-	21,5	15,4	1,3	5,4	23,2	-	17,6	13,0	-1,7	2,1	19,9	-	14,4	9,7	-4,3	-2,7
26	21,1	18,0	14,7	10,0	-3,7	-1,4	29,3	26,0	22,0	17,1	2,4	1,5	24,4	20,9	17,9	12,8	-1,0	-0,5	20,0	17,1	14,5	8,8	-3,3	-0,9
27	22,7	15,7	15,5	10,5	-3,3	-1,2	31,6	24,2	21,1	17,2	4,7	1,4	26,3	18,6	17,9	12,9	0,6	0,3	22,0	16,0	15,1	9,1	-4,3	-0,4
28	22,4	15,3	15,8	9,8	-1,0	-3,6	32,7	25,2	21,2	15,6	6,8	3,9	27,4	19,5	17,8	12,1	2,3	-0,6	21,5	15,6	14,7	8,6	-2,2	-5,1
29	22,8	16,7	13,2	10,3	-0,2	-4,4	31,2	26,6	20,7	16,7	4,2	2,1	25,7	20,6	16,6	12,8	1,1	-1,6	22,0	16,3	11,8	9,8	-1,7	-5,0
30	20,9	17,6	12,2	10,3	0,0	-6,3	32,3	28,8	19,6	16,4	5,3	1,3	25,8	22,7	15,6	12,4	2,3	-2,8	20,0	16,8	10,6	9,1	-0,3	-6,6
31	18,7	18,8		10,2		-4,1	31,8	28,2		11,9		2,2	25,1	23,0		10,9		-1,4	16,8	16,9		9,6		-4,7
	MEDIA						MEDIA						MEDIA						MEDIA					
I dec	15,9	16,1	16,6	9,9	7,9	-0,4	26,1	27,1	23,8	15,7	13,3	6,2	21,0	21,6	20,2	12,8	10,6	2,9	14,0	13,8	13,7	7,4	2,7	-3,0
II dec	17,7	15,8	-	9,6	4,3	-0,5	30,1	27,0	-	14,4	9,8	7,7	23,9	21,4	-	12,0	7,1	3,6	13,5	13,0	-	8,3	-1,9	-4,7
III dec	20,3	15,9	14,0	10,1	-2,0	-2,4	30,0	26,1	20,9	15,9	4,7	3,3	25,1	21,0	17,5	13,0	1,4	0,5	16,8	13,2	10,6	8,4	-4,4	-6,6
mese	18,0	15,9	-	9,9	3,4	-1,2	28,8	26,7	-	15,4	9,3	5,6	23,4	21,3	-	12,6	6,3	2,2	17,2	15,2	-	9,5	2,8	-2,5

G	temperatura suolo -10 media						eliofania						radiazione globale						precipitazione totale					
	lug	ago	set	ott	nov	dic	lug	ago	set	ott	nov	dic	lug	ago	set	ott	nov	dic	lug	ago	set	ott	nov	dic
1	25,7	26,3	24,2	17,5	13,0	3,6	13,5	11,0	4,7	7,4	0,0	7,3	26,9	22,1	12,1	11,6	1,4	6,2	0,0	9,6	0,0	0,0	9,2	0,0
2	25,0	24,0	24,5	16,4	13,3	3,9	13,3	2,2	8,0	0,1	2,4	0,0	27,2	10,2	15,5	3,2	5,4	1,3	0,0	14,6	0,2	39,2	0,0	11,0
3	25,4	23,5	23,8	14,4	12,9	3,3	13,0	13,2	10,0	0,0	6,0	5,4	25,8	25,0	17,2	1,5	7,5	4,8	0,0	0,0	6,2	38,2	0,0	2,8
4	25,5	23,2	23,5	13,9	12,9	3,1	6,7	13,4	3,9	0,0	0,0	5,6	18,3	25,1	11,7	3,4	1,8	4,6	14,6	0,0	4,8	11,4	0,0	0,0
5	24,0	23,0	21,5	14,1	13,2	3,8	11,0	13,4	0,1	0,0	0,0	0,3	25,0	25,0	6,7	4,0	2,1	1,6	0,0	0,0	5,2	3,4	1,4	0,0
6	23,4	23,4	19,0	14,2	12,9	3,8	11,4	12,5	0,0	0,1	0,0	5,2	24,3	21,9	2,2	3,7	1,2	4,7	0,0	0,0	6,2	5,6	1,4	0,0
7	23,1	23,8	17,8	14,2	12,2	3,5	6,6	11,6	0,7	0,0	8,2	7,2	18,9	21,3	5,9	0,8	7,9	6,2	5,0	0,0	24,8	44,2	0,0	0,0
8	23,2	24,2	18,2	15,3	11,9	3,0	5,1	10,6	0,0	5,5	3,9	1,0	18,7	22,8	2,7	10,3	5,8	2,9	0,0	0,0	24,6	0,2	0,0	0,0
9	21,7	23,6	-	15,8	11,4	2,6	1,3	12,9	-	9,7	3,0	0,2	9,7	22,8	-	12,6	4,9	2,2	1,6	0,0	-	0,0	0,0	0,0
10	21,2	23,4	-	15,6	11,4	2,6	6,7	8,8	-	0,1	0,0	6,8	19,4	18,0	-	3,4	2,4	5,2	4,2	1,4	-	0,0	0,0	0,0
11	22,1	22,9	-	14,9	10,4	2,8	12,0	3,5	-	1,3	8,2	6,7	25,4	11,6	-	4,3	7,8	5,4	0,0	3,0	-	0,0	0,0	0,0
12	22,7	22,9	-	14,9	9,8	-	8,6	11,6	-	4,6	3,4	0,0	18,9	21,7	-	8,4	4,5	0,4	0,0	0,0	-	0,0	0,4	6,0
13	23,4	23,5	-	14,7	10,4	4,2	11,4	9,4	-	0,0	0,0	0,1	23,5	18,6	-	4,6	0,7	2,1	0,0	0,0	-	0,0	0,6	0,4
14	24,1	23,9	-	14,4	10,4	3,8	13,4	7,2	-	7,3	0,0	6,5	25,7	16,2	-	9,9	0,5	5,2	0,0	0,0	-	0,0	1,0	0,0
15	25,1	23,4	-	14,3	10,4	4,2	13,2	12,8	-	5,0	0,0	2,5	22,1	22,9	-	8,7	0,6	3,6	0,0	0,0	-	0,0	0,0	0,0
16	25,4	23,1	-	14,3	10,2	3,2	10,4	13,1	-	5,8	0,3	4,4	21,4	22,6	-	8,7	2,6	3,7	0,0	0,0	-	0,0	0,0	0,0
17	26,0	23,5	19,5	13,9	9,4	3,9	11,6	13,0	0,0	0,0	5,0	6,2	22,1	21,8	6,3	0,6	5,8	4,7	0,0	0,0	34,6	0,0	0,0	0,0
18	25,7	23,5	17,4	13,1	8,4	2,6	6,5	3,9	0,0	0,0	0,0	7,2	16,1	12,2	3,6	0,5	1,2	5,7	2,2	0,4	11,4	4,8	2,2	0,0
19	24,9	23,4	17,1	12,4	7,4	1,0	13,5	10,4	0,1	0,0	7,8	3,4	26,0	17,9	4,8	0,8	7,2	4,2	0,0	0,0	0,0	6,6	0,0	0,0
20	25,2	23,5	17,5	12,9	6,0	1,0	13,3	5,0	10,7	0,0	7,6	7,0	25,5	12,4	15,9	1,9	6,7	5,4	0,0	6,0	0,0	0,0	0,0	0,0
21	25,6	21,0	17,6	13,6	5,8	1,6	13,5	0,0	0,7	0,3	7,8	7,1	25,9	6,1	5,4	4,1	6,6	5,4	0,0	2,4	0,0	0,0	0,0	0,0
22	25,7	21,2	17,8	13,6	5,8	1,5	11,3	10,7	3,6	1,4	1,2	6,8	23,3	19,9	9,4	4,4	2,5	5,2	0,0	1,4	0,0	0,0	4,8	0,0
23	24,9	22,1	17,9	13,4	4,6	1,5	6,3	10,2	8,4	3,2	1,4	6,8	17,1	19,5	13,2	6,8	1,3	4,7	0,0	0,0	0,0	0,0	4,8	0,0
24	24,9	22,4	19,0	13,7	4,3	1,4	5,2	11,1	8,8	8,8	7,3	6,0	17,2	19,4	13,0	9,9	6,6	4,2	0,0	0,2	0,0	0,0	0,0	0,0
25	24,7	-	18,9	13,8	3,8	1,5	1,9	-	3,4	0,0	4,9	0,0	12,2	-	9,2	3,3	4,9	2,4	0,0	-	0,0	0,0	0,0	0,0
26	25,0	22,6	19,4	13,7	3,6	1,6	3,8	1,7	4,5	5,2	2,4	0,0	14,9	11,0	10,9	6,1	3,5	0,7	0,0	0,0	0,0	0,0	0,0	0,0
27	26,1	22,0	19,2	13,4	3,2	1,8	7,2	1,0	0,8	3,7	7,3	0,0	19,5	7,8	7,2	6,0	6,4	1,1	0,0	14,6	0,0	0,0	0,0	0,0
28	26,6	21,9	19,2	13,2	3,0	2,0	9,4	8,6	1,0	1,5	7,2	4,1	20,4	18,9	6,3	3,5	6,5	4,5	0,0	4,0	0,0	0,0	0,0	0,0
29	26,0	22,3	18,9	13,6	3,2	1,7	6,5	6,4	1,5	4,4	1,9	6,8	12,4	13,9	7,1	6,2	3,5	5,5	0,0	0,0	0,0	0,0	0,0	0,0
30	26,1	22,9	18,1	13,4	4,2	1,2	10,7	11,8	9,0	7,0	0,2	6,8	19,9	19,4	13,2	7,8	1,9	5,3	0,0	0,0	0,0	0,0	0,4	0,0
31	26,0	23,2		12,8		0,9	13,0	6,9		0,0		5,2	24,3	14,6		0,8		4,9	0,0	0,0		0,2		0,0
	MEDIA						MEDIA						MEDIA						TOTALE					
I dec	23,8	23,8	21,6	15,1	12,5	3,3	8,9	10,9	3,4	2,3	2,3	3,9	21,4	21,4	9,2	5,4	4,1	4,0	25,4	25,6	72,0	142,2	12,0	13,8
II dec	24,5	23,4	-	14,0	9,3	3,0	11,4	9,0	-	2,4	3,2	4,4	22,7	17,8	-	4,8	3,8	4,0	2,2	9,4	-	11,4	4,2	6,4
III dec	25,6	22,2	18,6	13,5	4,2	1,5	8,1	6,9	4,2	3,2	4,2	4,5	18,8	15,1	9,5	5,3	4,4	4,0	0,0	22,6	0,0	0,2	10,0	0,0
mese	24,7	23,1	-	14,2	8,6	2,5	9,4	8,9	-	2,7	3,3	4,3	20,9	18,1	-	5,2	4,1	4,0	27,6	57,6	-	153,8	26,2	20,2

Verzuolo (CN) lat. 44°36' long. 07°29' alt. 420

G	precipitazione max oraria						umidità relativa media						bagnatura fogliare						evapotraspirazione					
	lug	ago	set	ott	nov	dic	lug	ago	set	ott	nov	dic	lug	ago	set	ott	nov	dic	lug	ago	set	ott	nov	dic
1	0,0	9,4	0,0	0,0	3,8	0,0	43	63	61	62	92	57	2,8	7,8	0,0	0,0	20,0	0,0	1,9	1,5	0,8	0,4	0,0	0,2
2	0,0	7,2	0,2	12,6	0,0	2,8	38	86	60	81	84	78	0,0	17,4	1,0	10,9	7,9	12,6	1,2	0,3	1,0	0,4	0,1	0,1
3	0,0	0,0	6,0	4,4	0,0	1,6	45	54	60	85	76	86	0,0	5,4	2,8	23,4	4,1	21,2	1,2	0,8	1,0	0,2	0,2	0,1
4	13,2	0,0	2,4	2,0	0,0	0,0	60	38	69	81	83	77	5,9	0,0	6,0	17,4	4,7	9,2	1,4	1,2	0,9	0,3	0,1	0,1
5	0,0	0,0	2,4	1,0	0,8	0,0	62	36	72	79	87	78	6,3	0,0	7,1	14,8	15,8	1,0	0,9	1,2	0,7	0,2	0,1	0,1
6	0,0	0,0	1,4	1,2	0,6	0,0	46	51	78	80	88	57	0,0	0,0	16,2	17,2	24,0	0,0	1,0	1,0	1,2	0,3	0,1	0,1
7	2,8	0,0	10,4	12,6	0,0	0,0	66	59	84	87	77	39	6,2	0,6	19,6	21,5	8,6	0,0	0,9	0,9	0,4	0,2	0,1	0,4
8	0,0	0,0	7,0	0,2	0,0	0,0	64	59	83	71	82	53	7,4	6,1	17,5	7,3	14,8	0,0	1,1	0,8	0,2	0,4	0,1	0,4
9	0,6	0,0	-	0,0	0,0	0,0	73	50	-	69	89	56	5,2	0,0	-	1,2	17,8	0,0	0,4	1,0	0,0	0,3	0,1	0,4
10	2,8	1,2	-	0,0	0,0	0,0	69	56	-	77	95	59	5,4	2,2	-	1,1	18,5	0,0	0,7	1,1	1,8	0,2	0,1	0,2
11	0,0	1,0	-	0,0	0,0	0,0	48	76	-	72	83	56	0,0	15,0	-	3,2	10,2	0,0	1,1	0,7	1,8	0,3	0,1	0,2
12	0,0	0,0	-	0,0	0,4	1,0	47	65	-	65	72	74	0,0	5,5	-	0,0	2,6	14,3	1,3	0,7	0,2	0,4	0,1	0,3
13	0,0	0,0	-	0,0	0,2	0,2	59	64	-	70	83	82	0,0	2,0	-	0,0	17,1	10,1	1,0	0,8	0,1	0,3	0,1	0,1
14	0,0	0,0	-	0,0	0,6	0,0	54	70	-	72	-	80	0,0	2,7	-	0,0	24,0	17,1	1,0	0,6	0,3	0,2	0,0	0,1
15	0,0	0,0	-	0,0	0,0	0,0	56	41	-	75	-	80	0,1	0,6	-	5,7	23,5	15,4	1,0	1,2	0,0	0,3	0,0	0,1
16	0,0	0,0	-	0,0	0,0	0,0	66	38	-	77	86	63	10,2	0,0	-	14,8	10,4	0,0	0,9	1,1	0,3	0,1	0,1	0,2
17	0,0	0,0	16,8	0,0	0,0	0,0	70	48	79	83	58	44	9,6	0,0	11,0	13,1	7,4	0,0	0,8	1,2	0,6	0,1	0,6	0,4
18	1,6	0,2	2,8	2,2	1,2	0,0	65	65	83	87	79	34	4,5	2,8	17,8	22,5	5,9	0,0	0,8	0,8	0,2	0,1	0,1	0,4
19	0,0	0,0	0,0	3,0	0,0	0,0	55	57	78	89	44	40	5,0	0,0	6,9	24,0	0,4	0,0	2,6	0,9	0,2	0,0	0,5	0,3
20	0,0	4,8	0,0	0,0	0,0	0,0	45	77	70	88	50	43	0,0	9,8	3,7	16,5	0,0	0,0	1,4	0,7	0,3	0,1	0,2	0,1
21	0,0	1,4	0,0	0,0	0,0	0,0	39	85	74	81	48	50	0,0	16,4	0,0	12,3	0,0	0,0	1,5	0,2	0,4	0,2	0,2	0,2
22	0,0	0,8	0,0	0,0	3,2	0,0	44	74	71	75	77	55	0,0	11,5	0,0	0,0	11,1	0,0	1,2	0,7	0,5	0,3	0,2	0,0
23	0,0	0,0	0,0	0,0	2,2	0,0	63	65	66	78	74	59	3,5	6,7	0,7	6,9	7,6	0,0	0,9	1,0	0,4	0,2	0,1	0,1
24	0,0	0,2	0,0	0,0	0,0	0,0	66	58	64	74	58	71	5,0	4,0	0,0	7,3	2,7	0,8	0,9	1,0	0,4	0,2	0,1	0,1
25	0,0	-	0,0	0,0	0,0	0,0	68	-	68	79	66	74	0,0	-	0,1	5,2	0,0	0,6	0,8	0,0	0,4	0,2	0,1	0,1
26	0,0	0,0	0,0	0,0	0,0	0,0	66	67	67	77	67	95	0,0	1,0	1,7	7,5	0,0	21,5	0,8	0,7	0,5	0,2	0,1	0,1
27	0,0	4,6	0,0	0,0	0,0	0,0	58	75	69	77	58	89	0,0	9,9	0,0	11,8	0,0	19,5	1,1	0,6	0,5	0,2	0,1	0,0
28	0,0	4,0	0,0	0,0	0,0	0,0	59	68	73	80	45	44	0,0	5,7	1,9	16,1	0,0	6,1	1,1	0,7	0,4	0,2	0,3	0,3
29	0,0	0,0	0,0	0,0	0,0	0,0	65	62	71	78	70	30	0,3	0,0	0,4	14,6	2,8	0,0	0,9	0,7	0,3	0,2	0,1	0,3
30	0,0	0,0	0,0	0,0	0,2	0,0	61	52	60	78	77	42	0,0	0,0	0,0	13,1	10,8	0,0	1,1	0,9	0,5	0,2	0,1	0,2
31	0,0	0,0		0,2		0,0	45	59		88		56	0,0	0,0		21,2		0,0	1,3	0,8		0,1		0,3
	MASSIMO ORARIO						MEDIA						MEDIA						MEDIA					
I dec	13,2	9,4	10,4	12,6	3,8	2,8	57	55	71	77	85	64	3,9	3,9	8,8	11,5	13,6	4,4	1,1	1,0	0,8	0,3	0,1	0,2
II dec	1,6	4,8	-	3,0	1,2	1,0	56	60	-	78	70	60	2,9	3,8	-	10,0	10,1	5,7	1,2	0,9	0,4	0,2	0,2	0,2
III dec	0,0	4,6	0,0	0,2	3,2	0,0	58	66	68	79	64	60	0,8	5,5	0,5	10,5	3,5	4,4	1,0	0,7	0,4	0,2	0,1	0,2
mese	13,2	9,4		12,6	3,8	2,8	57	61		78	73	61	2,5	4,4		10,6	9,1	4,8	1,1	0,8	0,6	0,2	0,1	0,2

G	velocità media vento						velocità massima vento						direzione prevalente vento						pressione atmosferica media					
	lug	ago	set	ott	nov	dic	lug	ago	set	ott	nov	dic	lug	ago	set	ott	nov	dic	lug	ago	set	ott	nov	dic
1	2,0	-	1,4	1,6	0,6	1,4	5,6	-	2,9	3,0	1,7	3,5	NE	-	W	NW	E	NW	1005	1008	1013	1013	1018	1008
2	1,9	1,7	1,7	1,8	1,2	0,7	3,8	4,9	3,8	5,9	2,8	2,2	W	NW	W	NW	W	NW	1012	1009	1016	1009	1018	1008
3	1,9	1,4	1,9	2,5	1,3	0,9	3,1	3,8	5,2	5,0	3,2	2,2	NW	W	W	W	W	W	1011	1009	1019	1013	1018	1003
4	2,1	1,7	-	1,8	0,8	1,3	4,8	3,8	-	3,5	2,5	3,2	NW	E	-	W	NW	NW	1008	1012	1018	1017	1018	1006
5	1,6	2,1	-	1,1	0,7	1,2	3,3	3,6	-	2,3	1,9	2,9	NW	W	-	W	NW	W	1004	1013	1016	1018	1018	1000
6	1,7	1,8	1,9	1,5	0,9	1,6	2,8	3,3	3,6	2,9	2,5	3,4	NW	NW	W	NW	W	W	1006	1007	1014	1018	1020	999
7	1,5	1,7	2,0	2,1	1,5	1,9	3,2	3,2	3,4	3,7	3,0	4,6	NW	E	W	NW	W	W	1004	1003	1014	1018	1021	1010
8	1,7	1,6	1,3	1,5	1,2	1,7	3,9	3,6	2,5	3,3	2,8	3,4	NW	E	W	W	W	NW	1006	1008	1015	1016	1024	1015
9	1,5	2,0	-	1,5	0,8	1,9	3,6	3,7	-	2,8	2,3	3,5	NW	NW	-	W	NE	W	1011	1010	-	1020	1022	1022
10	1,5	1,5	-	1,0	0,6	1,8	3,5	3,7	-	1,8	1,4	3,1	NW	W	-	NW	W	W	1013	1009	-	1022	1028	1030
11	1,7	1,7	-	1,4	1,3	1,3	3,5	3,3	-	2,4	2,7	3,5	W	W	-	W	W	W	1012	1007	-	1020	1026	1028
12	1,9	1,7	-	1,4	1,1	1,6	4,2	2,9	-	2,5	2,4	5,2	W	W	-	W	W	NW	1013	1008	-	1018	1019	1022
13	1,9	1,5	-	1,5	0,9	1,3	3,6	3,1	-	2,8	2,5	3,8	W	-	-	W	NW	W	1014	1010	-	1017	1017	1020
14	1,8	1,6	-	1,9	0,6	1,3	3,6	3,9	-	3,2	1,6	3,0	W	NW	-	W	E	W	1014	1008	-	1022	1020	1013
15	1,7	1,9	-	1,7	0,6	1,0	3,0	3,1	-	2,9	2,0	3,0	E	W	-	W	N	W	1014	1008	-	1024	1012	1012
16	1,3	2,1	-	1,4	1,1	1,3	3,1	3,9	-	2,9	2,7	3,8	E	W	-	W	NW	S	1011	1008	-	1018	999	999
17	1,4	1,9	1,7	1,4	2,0	1,8	3,0	3,3	4,8	2,7	3,8	3,6	W	NE	NW	NW	W	S	1009	1010	1001	1018	1002	998
18	1,7	1,6	1,1	1,2	1,4	2,0	5,2	2,8	3,6	2,1	2,9	3,5	NW	-	S	W	W	W	1008	1012	1012	1020	1012	1015
19	1,9	1,4	1,1	0,5	2,1	1,4	3,6	2,7	2,4	1,4	3,4	2,8	E	W	W	NE	W	W	1011	1010	1014	1020	1019	1021
20	2,1	-	1,7	0,5	1,7	1,1	3,4	-	3,0	1,8	3,4	2,3	W	-	W	NE	W	W	1013	1009	1012	1016	1024	1024
21	1,9	1,1	1,5	0,9	1,8	1,5	3,5	2,6	2,7	2,8	5,1	3,0	E	W	NW	W	W	W	1007	1007	1014	1012	1017	1024
22	1,9	1,6	1,6	1,4	1,9	1,2	3,8	3,8	3,3	3,2	4,9	2,5	W	NE	W	W	NW	W	1003	1003	1015	1012	1020	1023
23	1,7	1,5	1,8	1,3	1,8	1,6	3,1	3,7	3,0	2,7	4,0	5,1	NW	W	W	W	NW	NW	1004	1005	1014	1014	1017	1021
24	1,5	1,7	1,5	1,7	1,6	1,1	3,1	3,7	3,0	2,9	3,3	2,3	W	W	W	W	W	W	1006	1008	1013	1019	1009	1021
25	1,3	-	1,1	1,1	1,2	0,9	2,6	-	2,4	2,3	2,8	3,5	NW	-	NW	W	NW	W	1007	-	1013	1019	996	1013
26	1,5	1,4	1,5	1,6	1,4	0,9	2,8	3,2	3,0	3,0	3,2	2,6	NW	NW	W	W	W	NE	1007	1011	1017	1021	994	1005
27	1,5	1,5	1,2	1,6	1,3	1,0	3,0	3,3	2,4	2,8	3,2	2,7	NW	NW	W	W	W	NE	1010	1012	1017	1022	993	998
28	1,5	1,4	1,1	1,4	1,7	1,4	2,9	2,8	2,7	2,6	3,1	2,9	NW	W	W	W	NW	W	1011	1014	1017	1021	1000	996
29	1,5	1,5	1,2	1,3	1,0	1,8	3,3	3,2	3,1	2,9	3,1	3,3	W	W	W	W	NW	W	1010	1019	1012	1020	1005	1008
30	1,6	2,0	1,8	1,8	1,2	1,5	3,8	3,4	3,4	3,3	3,1	2,7	W	W	W	W	W	W	1005	1018	1015	1019	1006	1013
31	1,5	-		0,9		1,2	2,9	-		3,1		2,6	E	-		NE		NW	1004	1014		1017		1012
	MEDIA						MASSIMO GIORNALIERO						MEDIA						MEDIA					
I dec	1,7	1,7	-	1,6	1,0	1,4	5,6	4,9	-	5,9	3,2	4,6	NW	NW	-	NW	W	W	1008	1009	1016	1016	1021	1010
II dec	1,7	1,7	-	1,3	1,3	1,4	5,2	4,3	-	3,2	3,8	5,2	W	W	-	W	W	W	1012	1009	-	1019	1015	1015
III dec	1,6	1,5	1,4	1,4	1,5	1,3	3,8	3,8	3,4	3,3	5,1	5,1	NW	W	W	W	W	W	1007	1011	1015	1018	1006	1012
mese	1,7	1,6	-	1,4	1,2	1,4	5,6	4,9	-	5,9	5,1	5,2	NW	W	-	W	W	W	1009	1010	-	1018	1014	1012

Carpeneto (AL) lat. 44°41' long. 08°37' alt. 230

G	temperatura minima						temperatura massima						temperatura media						temperatura superficiale min					
	lug	ago	set	ott	nov	dic	lug	ago	set	ott	nov	dic	lug	ago	set	ott	nov	dic	lug	ago	set	ott	nov	dic
1	18,8	18,4	17,6	9,7	10,5	-0,4	28,8	30,2	29,1	18,8	11,7	5,7	24,1	23,5	22,9	14,7	11,2	2,3	17,4	17,2	16,6	8,2	10,4	-2,1
2	16,8	17,0	18,4	9,6	-	-0,3	29,8	27,4	30,1	13,9	-	1,7	23,8	21,0	23,5	11,8	-	0,7	14,8	16,5	17,6	10,0	-	0,0
3	17,4	15,3	17,1	9,1	8,2	-2,4	31,0	28,9	28,9	10,9	16,2	4,5	23,9	22,2	23,0	10,1	11,7	0,8	16,6	15,2	16,7	9,9	7,6	0,7
4	17,4	16,3	18,0	9,8	10,3	-5,5	28,8	28,9	23,3	13,6	12,3	1,7	22,1	23,0	20,1	11,1	11,2	-0,7	17,1	13,7	18,0	9,9	10,2	0,7
5	16,3	15,3	16,6	10,5	11,1	0,6	26,7	28,4	21,6	13,1	12,1	4,2	20,6	22,1	18,7	11,7	11,5	2,6	15,1	12,9	16,6	10,8	11,2	0,6
6	15,2	15,3	14,1	11,3	10,6	-0,8	25,9	27,4	21,3	14,3	11,8	9,1	20,0	21,8	17,1	12,6	11,1	3,9	14,7	14,5	13,5	11,6	10,6	0,1
7	14,7	15,3	-	12,4	9,1	-1,3	26,0	27,2	-	15,8	15,6	8,5	19,9	20,6	17,1	13,2	11,7	3,6	14,9	15,1	-	12,4	7,1	-1,6
8	14,5	14,1	15,6	10,5	7,2	-1,7	25,4	25,5	21,4	17,2	11,8	3,1	18,8	19,0	17,7	13,3	9,7	0,2	14,9	12,3	15,3	9,7	6,1	-2,6
9	15,2	12,4	15,6	9,4	8,8	-0,2	23,7	26,8	22,5	19,2	9,9	4,7	17,7	19,8	17,3	13,9	9,2	1,8	15,0	11,3	15,3	8,7	8,9	0,0
10	13,5	14,8	14,6	9,8	6,9	-1,6	22,1	24,1	23,3	18,0	10,8	3,3	17,1	19,5	18,8	13,0	8,9	0,8	14,0	15,0	14,6	8,6	5,6	-2,6
11	15,7	17,2	13,5	9,1	5,6	-3,6	28,6	22,2	22,8	17,1	10,4	3,0	22,4	19,2	17,9	12,1	6,9	0,9	15,4	16,8	13,6	7,1	5,5	-3,0
12	16,7	16,7	13,0	8,5	1,9	0,1	28,9	26,4	21,0	17,1	9,6	2,9	22,5	20,6	16,1	11,9	6,2	1,4	15,0	17,0	12,9	6,6	2,0	0,0
13	17,0	16,3	12,1	7,5	6,8	0,6	27,2	27,7	22,6	16,6	12,5	4,5	21,0	21,4	17,3	11,5	8,8	2,3	15,9	15,4	11,7	5,7	7,0	-0,9
14	16,0	16,1	13,2	7,3	6,3	-0,6	29,3	26,4	25,1	16,9	7,0	2,6	23,0	20,7	19,3	11,9	6,7	0,6	14,9	15,4	12,0	5,9	6,8	-1,1
15	17,7	14,1	13,8	7,7	6,5	-0,9	27,8	26,7	26,4	17,3	8,4	4,2	23,3	20,2	19,6	11,8	7,4	1,1	16,1	12,9	13,0	6,2	6,8	-2,2
16	19,6	11,9	16,5	8,0	6,5	-0,2	26,8	28,1	22,2	18,7	9,2	10,8	23,0	20,9	19,4	13,1	7,8	7,2	17,5	9,8	15,6	6,7	6,8	-2,3
17	19,5	14,5	14,7	9,2	4,5	0,5	28,8	27,9	21,7	14,2	12,1	10,7	24,7	20,9	17,9	11,7	8,3	6,3	17,4	12,9	14,8	8,2	2,8	-2,8
18	16,1	15,0	12,4	9,4	2,5	-2,7	26,9	26,0	15,2	11,9	9,2	6,0	23,5	20,7	13,6	10,4	5,7	1,8	16,8	13,7	11,9	9,0	0,3	-5,7
19	14,7	15,8	11,3	9,0	0,6	-3,6	29,5	28,7	19,2	10,1	8,6	3,7	22,2	21,9	14,4	9,5	3,9	-0,3	14,5	14,4	10,5	9,3	-1,7	-5,4
20	16,0	15,2	10,7	8,6	-1,9	-3,2	30,2	26,0	21,2	10,5	7,1	4,5	23,3	20,2	15,4	9,7	2,8	0,4	15,0	15,2	10,2	8,8	-3,2	-3,9
21	17,3	14,3	11,2	9,9	-0,3	-2,1	30,7	19,6	20,8	13,5	13,0	4,5	24,1	16,5	15,2	11,6	6,3	1,0	15,6	13,8	10,0	10,2	-1,5	-4,0
22	16,9	13,8	12,2	11,3	0,2	-2,4	29,1	25,1	21,0	13,9	7,2	5,5	22,0	18,0	16,0	12,6	2,5	1,4	15,8	13,5	11,0	10,7	-1,8	-3,3
23	17,2	14,3	11,1	10,7	-1,2	-2,0	26,4	28,9	22,3	13,3	4,2	2,8	20,3	20,6	16,4	12,2	0,6	0,7	16,5	13,1	10,4	9,2	-2,5	-3,4
24	17,2	15,0	12,3	9,4	-3,3	0,4	26,6	28,9	23,0	17,1	3,9	2,5	21,4	20,8	17,3	13,3	-0,1	1,6	16,6	13,8	11,3	8,8	-4,4	0,5
25	19,1	18,4	13,3	12,4	-3,2	0,8	27,0	24,6	22,4	15,8	-0,7	3,1	22,8	20,8	17,0	13,9	-1,7	1,8	17,1	17,5	12,5	12,5	-3,8	1,3
26	18,1	19,0	12,8	12,9	-1,6	-0,3	29,7	25,6	22,6	16,6	-0,1	1,6	24,0	21,5	17,3	14,2	-0,9	0,5	16,6	18,5	11,8	11,4	-1,6	0,0
27	17,8	16,3	13,6	10,7	-3,7	-0,3	31,0	25,2	21,3	16,7	4,7	0,8	25,1	19,7	17,9	13,5	0,3	0,2	17,1	15,8	12,9	9,1	-5,0	0,0
28	19,6	16,1	-	10,3	-3,2	-3,4	32,4	21,6	-	18,0	5,4	1,4	26,2	18,1	-	13,5	1,1	-0,7	18,7	16,2	-	9,4	-3,8	-4,6
29	19,6	17,0	-	10,6	-1,5	-5,4	31,1	25,7	-	18,0	0,6	2,2	25,5	20,6	-	13,6	-0,2	-2,0	17,7	16,9	-	9,2	-2,6	-7,5
30	19,6	16,6	11,6	9,1	0,0	-7,5	29,4	28,5	20,3	17,1	2,5	1,5	24,4	22,2	14,8	12,5	1,2	-2,7	18,5	15,9	10,4	7,4	-0,4	-9,1
31	19,4	17,4		9,5		-2,8	28,3	27,5		11,4		0,1	23,5	21,9		10,8		-1,9	17,8	16,5		9,0		-2,2
	MEDIA						MEDIA						MEDIA						MEDIA					
I dec	16,0	15,4	16,4	10,2	9,2	-1,4	26,8	27,5	24,6	15,5	12,5	4,7	21,4	21,5	20,5	12,9	10,8	1,6	14,0	11,3	13,5	8,2	5,6	-2,6
II dec	16,9	15,3	13,1	8,4	3,9	-1,4	28,4	26,6	21,7	15,0	9,4	5,3	22,6	21,0	17,4	11,7	6,7	2,0	14,5	9,8	10,2	5,7	-3,2	-5,7
III dec	18,4	16,2	12,3	10,6	-1,8	-2,3	29,2	25,6	21,7	15,6	4,1	2,4	23,8	20,9	17,0	13,1	1,1	0,1	15,6	13,1	10,0	7,4	-5,0	-9,1
mese	17,1	15,6	14,0	9,8	3,6	-1,7	28,2	26,5	22,7	15,4	8,5	4,1	22,6	21,1	18,3	12,6	6,1	1,2	16,2	14,8	13,4	9,0	2,9	-2,1

G	temperatura suolo -10 media						eliofania						radiazione globale						precipitazione totale					
	lug	ago	set	ott	nov	dic	lug	ago	set	ott	nov	dic	lug	ago	set	ott	nov	dic	lug	ago	set	ott	nov	dic
1	27,6	27,4	25,6	17,0	13,1	4,0	12,5	11,8	10,5	5,9	0,0	8,1	24,1	23,0	17,7	10,0	0,7	6,4	0,0	0,0	0,0	0,0	3,2	0,2
2	27,1	26,3	26,6	15,9	-	3,2	14,3	7,3	10,8	0,0	-	0,0	26,9	17,8	17,8	0,9	-	0,3	0,0	0,0	0,0	0,2	-	29,6
3	28,4	27,0	26,3	14,3	13,1	2,5	12,5	12,9	11,5	0,0	4,7	1,9	25,2	23,9	18,1	0,9	6,5	4,1	0,0	0,0	1,4	3,4	0,0	31,4
4	27,4	26,1	23,5	14,1	12,6	2,1	6,9	13,0	0,8	0,0	0,0	0,0	19,1	24,7	6,9	1,4	0,7	2,3	5,8	0,0	5,2	2,0	3,4	0,0
5	26,1	26,6	22,3	14,6	12,9	2,0	7,4	13,0	0,9	0,0	0,0	0,0	18,5	24,2	8,2	2,9	0,5	1,7	0,0	0,0	0,0	0,4	3,0	0,0
6	24,9	25,8	21,2	14,9	12,5	1,8	6,8	9,2	1,8	0,0	0,0	5,7	20,0	18,0	9,2	2,3	-	5,6	0,0	0,0	0,0	0,4	16,0	0,0
7	24,9	26,4	-	15,4	13,4	1,8	10,5	10,7	1,9	0,0	4,6	7,9	20,8	21,4	7,9	2,8	6,2	6,5	28,6	0,0	4,0	2,0	0,0	0,0
8	24,4	26,5	20,5	15,9	12,1	1,8	9,5	10,1	0,8	0,9	0,1	0,0	22,2	22,5	5,5	5,3	2,5	1,1	0,6	0,0	24,8	0,2	0,0	5,6
9	23,4	25,5	20,2	15,9	11,9	1,7	3,5	12,7	1,8	8,0	0,0	0,0	13,6	23,0	7,9	12,1	1,3	1,4	0,2	0,0	27,0	0,0	0,2	0,0
10	22,0	23,7	20,9	16,3	12,0	1,7	5,2	1,5	10,0	7,5	1,4	7,8	14,7	7,3	16,9	11,1	3,0	6,1	9,2	0,0	0,2	0,0	0,0	0,0
11	24,7	22,6	20,7	15,1	11,4	1,6	12,7	0,2	7,1	5,4	3,4	6,5	25,5	5,5	13,8	8,9	4,2	5,7	0,0	0,2	0,0	0,0	0,0	0,0
12	26,2	24,0	20,6	14,9	10,4	1,6	12,2	7,3	6,1	9,2	3,8	0,0	24,8	16,5	14,8	11,8	4,9	0,9	0,0	0,2	0,0	0,0	0,0	2,6
13	26,5	24,4	20,4	14,5	11,4	1,5	9,6	10,3	9,6	7,1	2,7	0,2	21,5	19,3	15,2	11,3	5,2	2,1	0,4	0,0	0,0	0,0	0,0	0,0
14	26,4	24,1	21,7	14,2	10,1	1,7	14,0	8,4	11,3	9,1	0,0	0,0	25,8	16,7	17,7	11,1	0,2	1,1	0,0	0,0	0,0	0,0	3,0	0,0
15	26,3	24,5	22,5	14,4	9,8	2,8	13,9	11,6	11,3	6,2	0,0	6,1	25,7	22,7	17,6	9,6	0,7	5,4	0,0	0,0	0,0	0,0	6,8	0,0
16	26,4	24,9	20,6	14,4	10,1	3,0	12,4	12,5	0,2	7,1	0,0	7,1	23,3	22,6	7,0	10,5	1,6	5,5	0,0	0,0	0,0	0,0	0,0	0,0
17	27,0	25,0	20,0	14,2	10,1	4,2	13,7	12,5	1,5	0,0	7,1	7,8	25,3	21,7	6,9	1,6	6,7	5,9	0,0	0,0	0,0	0,0	0,0	0,0
18	25,4	23,5	17,5	13,6	8,6	2,0	6,0	6,2	0,0	0,0	2,6	7,8	13,9	12,3	3,8	2,9	3,4	6,2	4,8	0,0	0,2	0,0	0,0	0,0
19	26,1	24,8	18,3	12,4	6,9	1,1	12,7	10,7	3,2	0,0	8,3	2,2	25,8	19,9	10,9	-	7,9	3,6	0,0	0,0	0,0	5,2	0,0	0,0
20	26,5	25,1	19,5	12,0	5,4	0,8	13,6	4,1	9,3	0,0	7,8	3,2	25,3	11,6	15,4	1,4	6,9	3,5	0,0	0,0	0,0	7,8	0,0	0,0
21	27,4	21,6	18,8	13,1	6,4	0,8	13,5	1,3	4,5	0,0	8,2	6,6	25,8	7,5	11,4	3,0	7,3	5,5	0,0	0,0	0,0	0,0	0,0	0,0
22	27,4	23,0	19,5	13,5	5,6	1,2	12,2	7,8	7,9	0,0	4,8	7,3	23,8	16,6	14,6	1,5	5,6	5,2	0,0	0,0	0,0	0,0	0,0	0,0
23	25,8	25,1	19,6	13,5	4,2	1,2	5,6	11,6	10,3	0,0	2,2	6,2	16,0	20,6	15,2	1,0	3,8	4,5	27,6	0,0	0,0	0,0	0,0	0,0
24	25,0	25,7	20,0	14,1	4,2	2,0	7,8	10,1	10,4	6,3	6,7	0,0	18,7	18,8	14,8	8,8	6,1	0,3	0,0	0,0	0,0	0,0	0,0	0,0
25	24,2	25,1	20,1	14,8	2,7	3,0	6,1	9,6	8,2	0,0	0,0	0,0	15,8	18,4	13,5	2,5	0,8	0,7	0,0	0,0	0,0	0,0	0,0	0,4
26	25,0	25,1	20,0	15,1	3,0	2,8	12,2	7,1	9,2	0,0	0,0	0,0	22,7	17,2	13,4	2,7	0,4	0,4	0,0	0,0	0,0	0,0	3,2	0,4
27	26,4	23,6	19,1	14,9	3,8	2,5	12,0	3,4	3,2	0,6	7,1	0,0	22,5	9,7	8,2	4,4	6,3	0,2	0,0	16,6	0,0	0,0	0,0	0,0
28	27,8	20,8	-	14,8	3,0	2,0	12,6	1,7	-	5,2	8,1	0,9	21,9	7,3	-	7,8	6,9	2,0	0,0	0,4	-	0,0	0,0	3,0
29	25,5	21,4	-	14,9	2,5	1,4	7,9	5,0	-	6,3	0,0	7,4	13,0	11,6	-	8,2	0,2	6,0	0,0	0,0	-	0,0	2,4	0,0
30	26,4	23,5	18,0	14,1	3,1	0,7	12,7	11,8	5,4	7,9	0,0	7,7	23,0	19,2	8,6	8,8	0,8	5,9	0,0	0,0	0,0	0,0	2,0	0,0
31	26,8	24,8		13,1		0,5	11,8	9,0		0,0		0,0	22,7	17,1		0,8		1,1	0,0	0,0		0,0		0,4
	MEDIA						MEDIA						MEDIA						TOTALE					
I dec	25,6	26,1	23,0	15,4	12,6	2,2	8,9	10,2	5,1	2,2	1,2	3,1	20,5	20,6	11,6	5,0	2,7	3,6	44,4	0,0	62,6	8,6	25,8	66,8
II dec	26,1	24,3	20,2	14,0	9,4	2,0	12,1	8,4	6,0	4,4	3,6	4,1	23,7	16,9	12,3	7,7	4,2	4,0	5,2	0,4	0,2	13,0	9,8	2,6
III dec	26,1	23,6	19,4	14,2	3,8	1,6	10,4	7,1	7,4	2,4	3,7	3,3	20,5	14,9	12,5	4,5	3,8	2,9	27,6	17,0	0,0	0,0	7,6	4,2
mese	26,0	24,6	20,9	14,5	8,5	2,0	10,5	8,5	6,1	3,0	2,9	3,5	21,5	17,4	12,1	5,6	3,6	3,5	77,2	17,4	62,8	21,6	43,2	73,6

Carpeneto (AL) lat. 44°41' long. 08°37' alt. 230

G	precipitazione max oraria						umidità relativa media						bagnatura fogliare						evapotraspirazione					
	lug	ago	set	ott	nov	dic	lug	ago	set	ott	nov	dic	lug	ago	set	ott	nov	dic	lug	ago	set	ott	nov	dic
1	0,0	0,0	0,0	0,0	1,8	0,2	40	51	63	71	100	76	0,0	0,6	5,7	9,3	24,0	14,6	2,4	1,9	0,7	0,9	0,1	0,1
2	0,0	0,0	0,0	0,2	-	4,0	28	62	62	96	-	87	0,0	5,7	3,7	24,0	-	24,0	2,4	1,9	1,0	0,0	0,1	0,0
3	0,0	0,0	1,2	0,4	0,0	5,8	37	50	66	98	80	84	0,0	5,7	5,8	24,0	11,7	17,6	2,1	1,5	0,9	0,1	0,1	0,0
4	5,0	0,0	5,2	1,0	1,4	0,0	53	27	82	97	92	88	3,0	0,0	14,2	23,8	18,8	13,2	2,9	3,0	0,4	0,1	0,0	0,0
5	0,0	0,0	0,0	0,2	0,8	0,0	61	33	78	93	98	83	8,3	0,0	8,6	23,9	23,0	0,8	1,1	1,2	0,4	0,1	0,1	0,0
6	0,0	0,0	0,0	0,2	2,8	0,0	57	43	75	95	98	70	6,0	0,0	7,9	18,1	23,5	6,0	1,5	1,8	0,9	0,1	0,1	0,0
7	28,6	0,0	2,6	0,8	0,0	0,0	65	55	80	98	89	51	7,3	4,4	6,7	20,5	15,6	5,3	2,1	1,4	0,7	0,0	0,1	0,0
8	0,6	0,0	6,4	0,2	0,0	1,6	63	46	88	90	95	65	7,4	7,1	18,8	15,1	19,0	9,4	1,0	1,5	0,2	0,1	0,1	0,2
9	0,2	0,0	8,4	0,0	0,2	0,0	70	40	94	80	92	71	6,9	0,0	19,8	15,1	14,8	9,5	0,9	1,9	0,1	0,3	0,0	0,4
10	4,0	0,0	0,2	0,0	0,0	0,0	75	63	76	83	86	65	9,5	5,9	6,4	12,7	14,9	9,5	0,6	0,9	1,1	0,4	0,0	0,2
11	0,0	0,2	0,0	0,0	0,0	0,0	47	82	76	82	92	58	0,0	16,4	6,7	13,9	19,5	2,9	1,1	0,4	1,1	0,4	0,1	0,4
12	0,0	0,2	0,0	0,0	0,0	1,0	51	73	80	77	92	68	1,4	12,6	11,9	12,5	17,0	10,6	1,3	1,0	0,5	0,4	0,1	0,3
13	0,4	0,0	0,0	0,0	0,0	0,0	60	64	68	74	87	83	4,6	6,4	6,2	8,1	15,9	12,1	1,3	1,5	0,3	0,3	0,1	0,0
14	0,0	0,0	0,0	0,0	1,2	0,0	43	67	62	74	92	91	0,0	8,4	0,8	6,9	23,5	24,0	2,4	1,6	0,4	0,2	0,0	0,1
15	0,0	0,0	0,0	0,0	5,4	0,0	48	46	60	80	90	81	0,0	6,4	0,0	14,7	14,1	11,8	2,7	2,2	1,1	0,1	0,0	0,1
16	0,0	0,0	0,0	0,0	0,0	0,0	60	38	72	78	88	69	0,0	0,4	0,0	14,7	5,0	6,3	2,1	1,3	1,2	0,2	0,0	0,8
17	0,0	0,0	0,0	0,0	0,0	0,0	39	42	76	91	79	47	0,0	2,6	5,6	18,7	11,4	1,9	3,3	2,5	0,8	0,1	0,3	0,8
18	4,8	0,0	0,2	0,0	0,0	0,0	57	40	76	85	82	29	1,2	0,1	2,4	14,4	11,1	0,0	2,8	1,5	1,0	0,2	0,1	0,1
19	0,0	0,0	0,0	1,8	0,0	0,0	54	45	71	97	48	41	6,4	0,0	0,7	24,0	7,2	0,0	1,9	2,6	0,9	0,1	0,2	0,2
20	0,0	0,0	0,0	2,2	0,0	0,0	44	66	69	97	45	48	0,0	6,9	7,5	24,0	0,0	0,0	1,7	1,3	0,4	0,1	0,1	0,1
21	0,0	0,0	0,0	0,0	0,0	0,0	42	76	77	90	56	58	0,0	12,8	7,6	16,3	1,0	0,0	1,5	0,7	0,5	0,1	0,4	0,1
22	0,0	0,0	0,0	0,0	0,0	0,0	55	69	70	88	68	62	3,0	10,1	7,3	14,9	7,4	0,0	1,4	1,5	0,9	0,1	0,4	0,0
23	23,2	0,0	0,0	0,0	0,0	0,0	71	61	65	91	60	74	11,9	5,9	6,2	19,8	2,9	9,2	1,0	1,5	0,4	0,0	0,7	0,1
24	0,0	0,0	0,0	0,0	0,0	0,0	73	61	66	86	55	74	7,5	5,9	3,8	15,9	0,0	1,9	1,3	1,6	0,3	0,1	0,1	0,0
25	0,0	0,0	0,0	0,0	0,0	0,2	55	65	75	91	70	85	4,6	0,2	13,5	18,3	0,0	23,0	2,2	1,9	0,3	0,1	0,1	0,0
26	0,0	0,0	0,0	0,0	1,6	0,2	47	64	72	91	78	-	0,0	0,1	11,1	16,5	14,4	24,0	2,2	2,1	0,3	0,1	0,0	0,0
27	0,0	15,0	0,0	0,0	0,0	0,0	52	76	70	91	68	-	0,0	13,2	1,4	17,7	10,0	24,0	1,1	1,4	0,9	0,1	0,1	0,1
28	0,0	0,4	-	0,0	0,0	0,8	45	89	-	82	60	68	0,0	13,4	-	15,0	0,1	12,9	1,6	0,4	0,8	0,1	0,1	0,1
29	0,0	0,0	-	0,0	1,2	0,0	41	72	-	78	83	32	0,7	6,1	-	14,2	16,2	0,0	1,8	1,0	1,5	0,2	0,0	0,1
30	0,0	0,0	0,0	0,0	0,8	0,0	57	65	78	82	88	46	0,0	4,2	14,2	15,7	24,0	0,0	2,6	0,8	0,5	0,0	0,0	0,0
31	0,0	0,0		0,0		0,4	56	69		99		68	0,0	6,6		24,0		10,2	2,9	0,8		0,1		0,1
	MASSIMO ORARIO						MEDIA						MEDIA						MEDIA					
I dec	28,6	0,0	8,4	1,0	2,8	5,8	55	47	76	90	92	74	4,8	2,9	9,8	18,6	18,4	11,0	1,7	1,7	0,6	0,2	0,1	0,1
II dec	4,8	0,2	0,2	2,2	5,4	1,0	50	56	71	84	79	61	1,4	6,0	4,2	15,2	12,5	6,9	2,1	1,6	0,8	0,2	0,1	0,3
III dec	23,2	15,0	0,2	0,0	1,6	0,8	54	70	72	88	69	63	2,5	7,1	8,1	17,1	7,6	9,6	1,8	1,2	0,6	0,1	0,2	0,1
mese	28,6	15,0	8,4	2,2	5,4	5,8	53	58	73	87	80	66	2,9	5,4	7,3	17,0	12,6	9,2	1,9	1,5	0,7	0,2	0,1	0,2

G	velocità media vento						velocità massima vento						direzione prevalente vento						pressione atmosferica media					
	lug	ago	set	ott	nov	dic	lug	ago	set	ott	nov	dic	lug	ago	set	ott	nov	dic	lug	ago	set	ott	nov	dic
1	3,0	2,4	1,5	2,4	1,1	0,9	5,6	5,3	3,7	6,4	2,8	2,5	N	S	W	SE	NW	W	1002	1005	1009	1009	1014	1006
2	2,4	2,5	1,6	2,1	-	0,9	5,0	7,1	4,8	5,6	-	2,2	N	S	W	N	-	W	1008	1005	1013	1004	-	1005
3	2,2	1,9	1,6	2,3	1,1	0,7	5,4	4,4	3,5	4,0	2,7	3,5	W	N	N	W	W	W	1008	1005	1015	1009	1016	1000
4	3,0	3,1	1,3	2,2	0,7	0,9	8,7	6,3	4,5	4,0	2,1	3,7	S	N	SW	N	W	NW	1005	1008	1014	1012	1015	1003
5	1,7	1,6	1,7	1,5	0,9	0,7	3,2	3,4	3,3	3,5	2,0	2,8	N	W	W	NW	NW	W	1000	1009	1012	1013	1015	997
6	2,1	2,5	2,0	1,9	2,5	0,9	5,2	5,5	4,1	3,4	5,7	2,7	W	W	W	N	N	W	1003	1004	1009	1014	1016	996
7	3,1	2,2	1,5	2,4	0,9	1,0	8,5	4,4	4,1	3,8	2,8	3,4	S	N	NW	N	W	SW	1001	999	1010	1013	1018	1007
8	1,7	2,2	0,9	1,5	0,6	1,4	4,6	4,3	2,7	3,5	2,0	4,0	NW	N	W	W	W	W	1003	1005	1011	1013	1021	1012
9	1,9	2,8	1,6	1,8	0,8	3,1	4,0	5,4	4,2	3,7	2,0	5,8	NW	S	W	W	NW	NW	1007	1007	1006	1016	1019	1018
10	1,5	1,5	3,3	1,9	0,6	3,4	3,2	7,6	6,6	3,5	1,9	5,8	NW	SE	S	N	N	NW	1009	1006	1004	1018	1024	1026
11	1,6	1,6	3,3	2,3	0,6	4,1	3,8	3,8	8,0	3,8	1,7	6,5	SW	NW	S	W	SE	NW	1008	1004	1002	1016	1023	1024
12	1,7	1,7	1,5	2,0	0,5	2,0	4,3	3,4	3,4	3,0	1,3	5,4	W	N	W	W	W	W	1010	1005	1008	1015	1016	1019
13	2,0	2,4	1,2	1,7	1,0	0,6	5,7	6,8	3,2	3,3	2,4	2,0	SE	S	SW	W	N	W	1011	1007	1014	1014	1014	1017
14	3,0	2,6	1,4	1,6	0,9	0,9	6,5	7,3	3,2	3,8	1,8	2,7	S	S	SW	W	N	NW	1011	1005	1013	1018	1017	1010
15	4,1	2,5	2,3	1,3	0,6	0,9	7,0	4,8	5,8	3,0	1,8	3,4	S	N	S	W	W	SW	1011	1004	1009	1020	1009	1009
16	4,1	1,4	3,1	1,2	0,6	5,0	7,9	3,4	6,6	3,2	1,6	10,6	S	SW	S	W	S	S	1008	1005	1000	1014	995	996
17	4,1	3,0	2,3	1,9	1,8	2,6	7,0	6,7	5,5	3,3	3,5	5,2	S	S	S	NW	N	NE	1006	1007	997	1013	999	995
18	5,5	2,0	4,3	1,8	1,5	1,2	11,3	3,8	6,1	3,3	2,6	3,8	S	W	N	NW	W	W	1005	1008	1006	1016	1008	1012
19	2,1	3,3	2,4	1,7	1,5	1,2	5,4	7,4	4,7	2,8	2,7	3,2	SE	S	NW	NW	SW	W	1007	1007	1010	1016	1016	1018
20	2,3	2,7	1,6	1,4	1,4	1,2	5,3	5,8	3,0	2,6	3,6	3,4	W	S	W	N	W	W	1010	1005	1008	1012	1021	1021
21	1,7	1,8	1,9	0,8	1,4	1,0	3,9	4,5	3,3	1,8	5,1	3,3	SW	W	W	W	W	W	1004	1003	1010	1008	1014	1021
22	2,5	2,7	2,1	0,9	2,5	1,3	6,6	7,8	3,6	2,9	4,3	3,4	W	S	NW	W	N	W	1000	1000	1011	1008	1016	1020
23	1,8	1,9	1,6	1,0	2,2	0,8	5,6	5,5	3,3	2,2	5,9	2,0	NW	SW	SW	W	N	SW	1001	1002	1011	1011	1013	1019
24	2,3	2,7	1,7	1,1	1,4	0,2	5,5	6,6	3,8	2,7	3,6	1,2	S	S	W	SW	NW	W	1003	1005	1010	1015	1006	1017
25	3,1	4,9	1,4	0,8	0,9	0,3	6,3	8,2	3,3	2,0	2,6	1,0	S	S	W	W	W	W	1004	1005	1009	1016	992	1010
26	2,7	4,9	1,2	0,9	0,6	0,6	6,0	7,0	2,8	3,1	1,8	1,7	S	S	SW	W	W	NW	1004	1007	1013	1017	991	1002
27	1,7	2,5	2,7	1,1	1,1	0,3	3,2	7,4	6,0	3,0	3,2	1,4	W	S	S	W	SW	W	1006	1008	1014	1018	990	995
28	2,0	2,7	-	1,2	1,4	1,2	5,0	4,3	-	2,8	3,3	3,1	W	NW	-	SW	W	W	1008	1010	-	1017	998	992
29	2,1	2,4	-	1,2	0,5	1,2	6,5	3,9	-	2,9	1,5	3,6	W	N	-	W	W	W	1006	1015	-	1016	1002	1005
30	4,3	1,6	2,2	1,2	0,5	0,8	8,2	3,9	3,8	3,2	1,9	2,5	S	N	W	SW	W	W	1002	1014	1011	1015	1003	1010
31	4,6	1,8		0,8		0,9	8,1	3,2		3,1		2,4	S	W		NW		NW	1002	1011		1014		1009
	MEDIA						MASSIMO GIORNALIERO						MEDIA						MEDIA					
I dec	2,3	2,3	1,7	2,0	1,0	1,4	8,7	7,6	6,6	6,4	5,7	5,8	W	W	W	W	NW	W	1005	1005	1010	1012	1018	1007
II dec	3,0	2,3	2,3	1,7	1,0	2,0	11,3	7,4	8,0	3,8	3,6	10,6	S	S	S	W	N	W	1009	1006	1007	1015	1012	1012
III dec	2,6	2,7	1,9	1,0	1,2	0,8	8,2	8,2	6,0	3,2	5,9	3,6	S	S	W	W	W	W	1004	1007	1011	1014	1002	1009
mese	2,6	2,4	2,0	1,5	1,1	1,4	11,3	8,2	8,0	6,4	5,9	10,6	S	S	W	W	W	W	1006	1006	1009	1014	1010	1009

Piubega (MN) lat. 45°13' long. 10°32' alt. 40

G	temperatura minima						temperatura massima						temperatura media						temperatura superficiale min					
	lug	ago	set	ott	nov	dic	lug	ago	set	ott	nov	dic	lug	ago	set	ott	nov	dic	lug	ago	set	ott	nov	dic
1	17,4	16,6	17,3	11,7	11,6	-2,0	28,6	32,7	30,1	21,7	13,5	8,5	22,2	25,1	23,2	16,4	12,4	1,6	18,5	17,9	18,5	12,9	12,1	-1,5
2	15,6	17,4	18,2	10,7	8,5	-2,8	31,3	29,3	32,0	16,5	15,9	5,0	23,7	23,4	24,9	13,3	12,5	0,8	16,1	18,0	18,9	11,3	9,3	-2,0
3	15,9	16,3	18,3	8,9	7,9	-0,6	31,6	27,1	29,7	14,6	16,5	6,2	24,5	20,6	23,5	12,2	11,2	2,8	16,8	17,3	19,0	9,6	9,6	0,0
4	17,3	16,8	15,7	9,9	10,5	-1,4	31,4	30,4	28,5	18,7	13,2	6,2	24,6	23,4	22,0	13,5	11,8	2,8	17,9	17,0	17,2	10,0	11,9	0,6
5	15,9	13,8	14,3	11,4	10,1	3,2	26,4	29,1	26,5	18,9	13,6	5,8	20,3	21,7	19,8	13,9	12,5	4,4	17,0	15,5	15,4	12,5	11,2	4,1
6	13,5	13,5	11,7	12,7	11,4	-	27,4	28,0	27,3	15,8	12,5	-	21,2	20,7	19,9	14,4	-	4,2	15,3	15,4	13,7	13,1	11,7	-
7	15,4	13,3	16,1	13,2	9,1	-1,3	26,6	22,0	24,4	19,5	16,1	5,7	20,4	18,3	19,8	14,9	-	1,2	16,3	14,9	17,2	13,8	9,6	-1,2
8	15,5	11,0	18,3	13,1	6,7	-2,9	26,7	27,1	27,3	17,9	14,8	4,5	20,0	19,1	21,5	14,8	10,2	1,6	16,6	13,2	19,1	13,7	8,6	-2,1
9	14,1	10,6	15,9	10,8	9,5	1,2	24,8	28,2	23,1	20,5	14,4	8,4	19,5	20,1	19,6	14,8	11,2	4,2	16,1	12,5	17,7	11,4	11,1	-0,7
10	14,5	12,9	15,4	8,4	7,7	-2,5	26,1	27,3	26,0	21,3	14,0	7,3	20,1	20,4	19,7	13,7	10,5	1,6	16,4	14,3	17,0	9,3	8,9	-2,6
11	15,3	18,1	15,3	6,9	-	-2,3	29,5	27,0	27,4	20,1	-	7,7	22,1	20,9	20,6	12,6	9,0	2,2	16,7	18,4	16,8	8,0	-	-2,7
12	14,8	16,9	14,7	6,1	6,1	0,8	31,1	28,1	23,7	19,6	8,3	4,6	23,4	21,4	18,5	11,9	7,3	2,3	16,4	18,2	16,3	7,3	8,3	0,9
13	17,1	16,1	12,9	4,8	7,3	-1,7	30,2	29,9	26,7	19,2	9,7	6,8	23,7	22,2	19,1	11,1	8,2	2,5	17,8	17,3	14,8	6,3	8,8	-0,3
14	16,8	16,0	-	5,7	7,6	-2,3	31,6	29,2	-	19,8	12,0	7,7	24,2	21,4	21,0	11,5	9,4	0,7	18,0	17,6	-	6,5	8,8	-0,7
15	16,7	12,9	-	6,0	8,9	-1,6	32,5	27,2	-	19,4	11,3	5,9	25,2	18,7	-	11,8	9,8	0,8	17,9	15,3	-	6,8	9,8	-0,3
16	17,8	11,2	-	5,9	5,3	-1,7	32,2	27,2	-	17,9	12,0	1,0	25,5	18,5	-	10,6	9,2	-0,5	18,9	13,3	-	8,2	6,5	0,5
17	19,7	13,1	-	7,2	4,3	-4,9	33,0	30,3	-	15,9	13,2	2,1	26,3	22,1	-	12,0	8,1	-0,7	20,1	14,9	-	7,6	6,0	-3,2
18	20,2	16,3	-	6,1	1,2	-4,7	32,8	29,7	-	16,7	12,8	8,1	26,2	22,9	-	11,4	6,9	0,6	20,4	17,0	-	6,8	2,8	-3,9
19	16,0	18,5	-	6,3	-2,2	-5,3	30,7	30,7	-	12,4	10,4	2,1	23,0	23,9	-	10,1	3,0	-1,1	17,1	19,1	-	7,2	-0,3	-3,9
20	17,6	17,9	-	9,5	-4,4	-4,0	32,2	28,2	-	11,7	8,9	7,2	-	21,2	-	10,8	1,6	0,9	18,3	18,9	-	10,7	-1,9	-2,7
21	20,3	15,1	14,0	10,0	-1,2	-5,4	31,4	22,1	22,9	15,6	8,5	6,0	-	17,4	17,5	12,3	2,2	-0,8	19,7	16,9	14,7	10,3	0,1	-3,3
22	16,2	14,3	10,6	10,4	-1,3	-4,7	30,8	19,4	23,6	17,2	9,8	4,5	23,6	17,0	17,2	13,9	3,9	-1,4	18,0	16,0	11,7	11,1	-0,5	-3,7
23	15,6	15,4	13,5	13,3	0,1	-4,0	29,1	25,1	24,5	17,2	5,1	5,1	21,9	19,2	17,7	14,9	2,2	-0,4	17,3	17,1	13,6	13,7	0,1	-2,8
24	17,3	15,2	11,1	13,2	-3,5	-5,6	29,9	27,9	24,8	18,0	5,5	2,9	23,2	21,2	17,5	15,1	1,0	-0,8	18,3	16,5	12,0	13,2	-2,3	-2,9
25	18,0	16,7	10,8	13,1	-4,4	0,5	31,3	28,4	25,0	18,1	1,1	3,7	24,8	21,6	17,4	15,1	-0,6	2,1	19,1	17,5	11,3	13,2	-2,6	0,4
26	20,0	16,9	11,4	10,9	-0,2	1,1	32,4	28,0	25,2	19,8	1,1	5,6	25,7	22,0	17,8	14,7	0,2	2,8	20,5	18,1	11,7	11,8	1,3	1,2
27	19,9	17,5	12,1	9,9	-6,0	0,3	33,1	26,5	23,7	17,9	1,5	2,7	26,5	21,2	17,6	13,4	-1,1	1,4	20,2	19,0	12,5	11,5	0,9	1,2
28	20,7	16,1	13,9	9,9	-4,9	-2,2	34,9	26,0	25,3	17,5	0,3	1,6	27,7	19,8	18,9	12,8	-1,7	-0,3	20,7	17,8	14,1	11,3	1,1	0,9
29	21,6	15,5	13,2	8,0	-0,1	-14,1	35,7	28,9	23,3	16,6	1,6	-1,8	27,8	21,9	18,0	11,1	0,8	-7,9	21,5	16,8	13,9	10,3	1,3	-0,4
30	20,7	16,3	11,5	7,2	0,8	-13,3	35,2	30,1	23,2	11,7	3,9	-3,9	27,7	23,1	16,7	10,0	2,0	-8,8	21,0	17,6	11,7	10,1	1,3	-2,9
31	17,8	16,7		11,3		-7,5	34,0	30,0		14,1		-0,5	25,8	23,0		12,4		-2,5	19,1	17,9		12,5		-0,4
	MEDIA						MEDIA						MEDIA						MEDIA					
I dec	15,5	14,2	16,1	11,1	9,3	-1,0	28,1	28,1	27,5	18,5	14,4	6,4	21,8	21,2	21,8	14,8	11,9	2,7	15,3	12,5	13,7	9,3	8,6	-2,6
II dec	17,2	15,7	-	6,4	3,8	-2,8	31,6	28,8	-	17,3	11,0	5,3	24,4	22,2	-	11,9	7,4	1,3	16,4	13,3	-	6,3	-1,9	-3,9
III dec	18,9	16,0	12,2	10,6	-2,1	-5,0	32,5	26,6	24,1	16,7	3,8	2,3	25,7	21,3	18,2	13,7	0,9	-1,3	17,3	16,0	11,3	10,1	-2,6	-3,7
mese	17,3	15,3	-	9,4	3,7	-3,1	30,8	27,8	-	17,5	9,7	4,6	24,0	21,5	-	13,5	6,7	0,8	18,2	16,7	-	10,4	5,3	-1,1

G	temperatura suolo -10 media						eliofania						radiazione globale						precipitazione totale					
	lug	ago	set	ott	nov	dic	lug	ago	set	ott	nov	dic	lug	ago	set	ott	nov	dic	lug	ago	set	ott	nov	dic
1	22,7	22,8	21,1	16,8	13,8	4,2	6,7	12,4	7,8	9,5	0,0	3,8	19,2	25,5	15,9	15,4	1,5	4,6	0,6	0,0	0,0	0,0	0,2	0,0
2	22,1	22,2	21,5	15,7	13,8	3,5	14,7	2,1	10,9	0,3	0,6	0,0	30,4	11,8	19,4	3,7	4,6	0,8	0,0	13,2	0,0	12,2	0,0	1,2
3	22,0	21,3	21,7	14,3	13,4	4,7	14,4	6,3	8,4	0,0	3,5	3,0	29,3	17,7	17,4	0,8	6,1	4,3	0,0	0,0	0,8	46,8	0,2	11,4
4	22,4	21,6	21,0	14,5	13,4	4,7	9,5	12,4	10,0	2,6	0,0	0,0	24,9	26,2	20,0	9,6	1,9	2,5	0,2	0,2	0,4	6,4	0,4	4,2
5	21,5	20,9	20,1	15,3	13,6	5,7	6,1	12,8	10,5	1,6	0,0	0,0	16,1	27,0	20,1	6,6	2,0	2,5	10,0	0,0	0,2	22,2	13,4	4,4
6	20,9	20,3	19,1	15,1	13,2	-	12,4	3,3	9,2	0,0	0,0	3,3	29,0	15,6	19,3	2,2	0,7	4,5	0,2	0,0	0,0	23,2	62,6	0,0
7	20,6	19,9	19,5	15,4	13,2	4,4	3,9	2,5	0,2	1,3	3,9	3,8	16,9	13,4	6,2	6,7	5,7	4,8	19,6	0,0	18,4	12,4	1,0	0,2
8	20,5	19,3	20,3	15,8	12,5	3,5	10,1	12,0	2,4	0,1	5,5	1,9	27,1	24,4	10,8	4,7	7,9	3,9	6,2	0,0	6,0	2,8	0,2	2,2
9	20,5	19,4	20,5	15,5	12,9	4,6	8,9	12,3	1,0	9,1	0,8	0,6	21,0	25,9	6,0	13,5	4,8	2,6	0,2	0,0	16,8	0,0	0,0	0,8
10	20,6	19,3	20,0	14,8	12,7	3,0	7,6	3,0	7,4	7,0	5,5	7,7	22,2	12,2	16,4	11,6	7,5	6,9	0,0	0,0	0,2	0,2	0,0	0,0
11	21,2	20,3	19,9	13,6	-	2,5	10,8	4,1	7,5	8,9	4,1	7,7	27,3	11,3	15,5	13,0	4,4	7,0	0,0	7,2	0,0	0,0	0,2	0,0
12	21,5	20,8	19,3	12,9	11,1	3,2	13,4	5,7	2,2	8,8	0,0	0,0	29,2	17,1	10,6	12,8	2,5	1,8	0,0	0,2	0,2	0,4	0,0	4,6
13	22,1	21,0	19,1	12,6	11,2	4,3	11,9	8,0	11,4	8,6	0,0	2,0	25,9	20,5	19,5	12,8	1,5	2,8	0,0	0,0	0,0	0,0	0,0	0,8
14	22,2	21,2	-	12,4	11,2	3,7	13,1	7,7	10,9	7,7	0,0	4,5	25,6	19,8	18,8	11,5	2,4	5,7	0,0	12,8	0,0	0,2	0,0	0,2
15	22,4	20,0	-	12,6	11,4	3,8	13,7	9,3	-	7,2	0,0	4,0	27,5	19,9	-	11,3	2,0	5,3	0,0	0,0	-	0,2	0,0	0,4
16	22,7	18,9	-	12,8	11,3	3,7	11,4	8,2	-	3,7	0,0	0,0	23,4	19,8	-	7,7	4,4	1,9	0,0	0,2	-	0,2	0,0	0,0
17	23,3	19,5	-	12,6	10,4	3,2	12,9	11,9	-	0,6	3,0	0,0	26,6	24,7	-	7,3	5,5	2,1	0,0	0,0	-	0,2	0,2	0,2
18	23,5	20,4	-	12,7	9,0	1,9	6,1	8,4	-	4,4	7,2	7,8	18,4	20,4	-	9,7	7,8	7,3	0,0	0,0	-	0,0	2,6	0,2
19	22,6	21,4	-	12,0	6,8	1,1	12,2	11,5	-	0,0	7,9	2,0	28,0	21,9	-	2,4	8,4	3,7	0,6	0,0	-	1,2	0,4	0,0
20	22,7	21,0	-	12,6	5,7	1,6	13,5	4,5	-	0,0	7,2	7,3	26,4	14,0	-	1,5	8,0	6,9	0,0	0,4	-	14,0	0,2	0,0
21	23,4	19,8	17,9	13,5	5,9	1,2	13,2	1,4	3,9	0,4	5,3	5,8	26,8	8,6	12,0	5,3	6,1	6,6	0,0	35,0	0,0	0,2	0,0	0,0
22	22,6	18,9	17,1	13,8	5,8	0,9	11,4	0,5	10,6	0,1	6,8	3,8	26,4	6,9	17,6	4,4	7,7	4,7	0,8	6,6	0,0	0,4	0,2	0,4
23	22,1	19,3	18,0	14,8	4,8	0,9	9,2	4,5	5,5	0,0	4,1	4,5	24,2	14,1	13,7	2,7	5,5	4,9	0,4	0,2	0,0	0,0	0,8	0,0
24	22,0	19,8	17,3	15,1	4,9	0,9	9,6	10,9	8,5	0,1	6,2	1,7	24,1	21,4	14,9	4,2	6,9	3,3	0,0	0,2	0,2	0,0	0,0	0,2
25	22,5	20,2	17,0	15,4	3,6	2,0	9,1	6,6	10,9	0,0	0,0	0,0	22,1	16,7	16,1	4,3	0,4	1,1	0,0	0,2	0,0	0,0	0,8	3,0
26	23,0	20,5	17,1	15,3	4,3	3,5	10,1	5,8	8,9	2,7	0,0	0,6	22,7	14,7	14,8	6,9	-	3,5	0,0	0,0	0,2	0,0	1,6	2,2
27	23,2	20,6	17,3	14,9	4,0	3,3	12,1	4,6	0,8	0,9	0,3	0,0	24,8	15,4	8,6	5,2	4,6	1,1	0,0	44,8	0,0	0,2	3,2	8,6
28	23,7	20,0	18,1	14,6	3,9	3,0	11,6	4,1	4,6	0,6	0,0	0,0	24,2	12,1	11,5	4,5	4,8	0,2	0,0	10,6	0,0	0,2	0,4	4,6
29	24,1	20,0	17,9	14,1	3,8	2,7	8,6	11,4	0,8	2,5	0,0	3,7	20,8	21,2	7,0	5,2	1,4	1,8	0,0	0,0	0,0	0,2	13,4	0,8
30	24,3	20,6	17,2	13,2	4,2	2,0	10,4	11,0	7,4	0,0	0,0	4,3	23,2	20,6	13,6	3,4	2,2	4,2	0,0	0,0	0,0	0,4	0,0	0,0
31	24,0	20,9		13,8		1,6	12,1	10,8		0,0		0,0	26,2	20,1		2,1		0,9	0,0	0,2		0,0		0,0
	MEDIA						MEDIA						MEDIA						TOTALE					
I dec	21,4	20,7	20,5	15,3	13,2	4,3	9,4	7,9	6,8	3,1	2,0	2,4	23,6	20,0	15,1	7,5	4,3	3,7	37,0	13,4	42,8	126,2	78,0	24,4
II dec	22,4	20,4	-	12,7	9,8	2,9	11,9	7,9	-	5,0	3,0	3,5	25,8	18,9	-	9,0	4,7	4,4	0,6	20,8	-	16,4	3,6	6,4
III dec	23,2	20,0	17,5	14,4	4,5	2,0	10,7	6,5	6,2	0,7	2,3	2,2	24,1	15,6	13,0	4,4	4,4	2,9	1,2	97,8	0,4	1,6	20,4	19,8
mese	22,4	20,4	-	14,1	9,2	3,0	10,7	7,4	6,7	2,8	2,4	2,7	24,5	18,1	14,4	6,9	4,5	3,7	38,8	132,0	43,4	144,2	102,0	50,6

Piubega (MN) lat. 45°13' long. 10°32' alt. 40

G	precipitazione max oraria						umidità relativa media						bagnatura fogliare*						evapotraspirazione					
	lug	ago	set	ott	nov	dic	lug	ago	set	ott	nov	dic	lug	ago	set	ott	nov	dic	lug	ago	set	ott	nov	dic
1	0,4	0,0	0,0	0,0	0,2	0,0	76	63	79	69	99	96							0,9	1,1	0,3	0,3	0,1	0,1
2	0,0	10,6	0,0	9,2	0,0	0,6	58	73	74	90	97	100							1,4	1,0	0,6	0,3	0,0	0,1
3	0,0	0,0	0,4	8,6	0,2	3,6	55	83	76	98	99	99							1,2	0,7	0,8	0,1	0,1	0,1
4	0,2	0,2	0,4	2,0	0,2	1,8	58	60	71	94	100	100							0,9	1,0	1,1	0,1	0,1	0,1
5	9,4	0,0	0,2	11,2	2,0	2,8	83	61	72	95	100	100							0,7	0,9	0,9	0,2	0,1	0,1
6	0,2	0,0	0,0	8,2	10,4	0,0	64	73	74	98	100	99							0,6	0,4	0,8	0,1	0,1	0,1
7	14,8	0,0	8,6	6,0	0,4	0,2	72	79	88	92	97	100							1,5	0,9	0,5	0,4	0,1	0,1
8	3,8	0,0	2,2	1,4	0,2	0,8	77	64	89	96	99	98							0,6	0,6	0,3	0,0	0,1	0,1
9	0,2	0,0	4,6	0,0	0,0	0,4	76	61	97	85	96	85							0,6	0,7	0,1	0,1	0,0	0,4
10	0,0	0,0	0,2	0,2	0,0	0,0	79	75	87	84	94	85							1,0	0,5	0,6	0,3	0,1	0,0
11	0,0	2,0	0,0	0,0	0,2	0,0	72	87	74	84	96	80							0,7	0,3	0,5	0,3	0,1	0,0
12	0,0	0,2	0,2	0,4	0,0	1,4	66	84	83	83	100	94							1,1	0,4	0,5	0,2	0,1	0,0
13	0,0	0,0	0,0	0,0	0,0	0,2	68	76	78	86	99	99							0,7	0,6	0,4	0,0	0,1	0,1
14	0,0	8,8	0,0	0,2	0,0	0,2	69	76	74	88	95	100							1,0	1,0	0,7	0,1	0,0	0,1
15	0,0	0,0	-	0,2	0,0	0,2	67	78	-	90	98	100							1,2	0,8	0,1	0,0	0,1	0,1
16	0,0	0,2	-	0,2	0,0	0,0	74	77	-	97	95	100							0,6	0,5	1,1	0,1	0,1	0,1
17	0,0	0,0	-	0,2	0,2	0,2	74	67	-	81	97	100							0,9	0,8	1,1	0,5	0,1	0,1
18	0,0	0,0	-	0,0	1,8	0,2	69	70	-	77	84	74							0,8	0,9	0,8	0,2	0,1	0,1
19	0,4	0,0	-	0,6	0,4	0,0	72	72	-	96	87	91							1,8	0,6	0,5	0,0	0,1	0,0
20	0,0	0,4	-	2,6	0,2	0,0	-	84	-	100	88	83							0,7	1,1	0,4	0,1	0,1	0,1
21	0,0	10,0	0,0	0,2	0,0	0,0	-	94	77	97	92	91							1,4	0,2	0,3	0,0	0,1	0,1
22	0,8	1,6	0,0	0,4	0,2	0,4	64	95	76	96	80	98							0,7	0,1	0,4	0,1	0,2	0,1
23	0,2	0,2	0,0	0,0	0,4	0,0	73	87	82	98	72	95							0,7	0,3	0,3	0,1	0,6	0,1
24	0,0	0,2	0,2	0,0	0,0	0,2	76	82	82	96	88	100							0,5	0,3	0,1	0,0	0,1	0,1
25	0,0	0,2	0,0	0,0	0,4	1,2	76	80	80	94	100	100							0,6	0,6	0,2	0,1	0,1	0,1
26	0,0	0,0	0,2	0,0	0,4	1,2	77	78	82	95	100	99							0,6	0,7	0,2	0,1	0,1	0,1
27	0,0	27,2	0,0	0,2	1,0	2,4	71	84	88	98	100	100							0,8	0,9	0,2	0,1	0,1	0,1
28	0,0	5,2	0,0	0,2	0,2	0,8	70	88	88	99	100	100							0,5	0,5	0,3	0,1	0,1	0,1
29	0,0	0,0	0,0	0,2	2,4	0,8	73	80	87	100	100	97							0,8	0,4	0,3	0,1	0,1	0,1
30	0,0	0,0	0,0	0,2	0,0	0,0	71	79	72	100	100	96							0,7	0,3	0,4	0,1	0,1	0,1
31	0,0	0,2		0,0		0,0	63	78		98		96							2,0	0,5		0,1		0,1
	MASSIMO ORARIO						MEDIA						MEDIA						MEDIA					
I dec	14,8	10,6	8,6	11,2	10,4	3,6	70	69	81	90	98	96							0,9	0,8	0,6	0,2	0,1	0,1
II dec	0,4	8,8	-	2,6	1,8	1,4	70	77	-	88	94	92							0,9	0,7	0,6	0,2	0,1	0,1
III dec	0,8	27,2	0,2	0,4	2,4	2,4	71	84	81	97	93	97							0,8	0,4	0,3	0,1	0,2	0,1
mese	14,8	27,2	8,6	11,2	10,4	3,6	70	77	80	92	95	95							0,9	0,6	0,5	0,1	0,1	0,1

G	velocità media vento						velocità massima vento						direzione prevalente vento						pressione atmosferica media					
	lug	ago	set	ott	nov	dic	lug	ago	set	ott	nov	dic	lug	ago	set	ott	nov	dic	lug	ago	set	ott	nov	dic
1	1,5	1,4	0,6	0,9	0,9	1,1	4,9	2,6	1,5	2,6	6,7	3,2	E	E	SW	E	E	NW	1011	1014	1018	1019	1023	1014
2	1,8	2,6	1,2	3,1	0,9	1,3	5,1	7,8	4,8	6,0	2,4	3,9	W	E	NE	E	W	E	1016	1014	1021	1014	1023	1013
3	1,5	2,1	1,4	1,9	0,9	3,3	2,6	4,1	3,8	4,0	2,2	7,2	SE	NW	E	E	W	W	1017	1013	1024	1018	1024	1007
4	1,2	1,8	1,6	1,2	0,6	1,6	2,8	3,4	3,9	3,2	1,8	3,6	E	NW	E	NE	E	E	1013	1016	1024	1021	1024	1012
5	1,6	1,1	1,5	1,8	0,8	2,2	4,3	2,2	3,5	5,8	1,8	6,4	NE	NE	E	N	NE	W	1009	1018	1021	1022	1024	1005
6	1,0	1,0	1,5	1,6	4,0	2,3	2,0	1,8	3,1	4,6	9,1	5,0	NE	E	E	NW	E	NW	1012	1013	1018	1022	-	1004
7	2,2	2,3	2,0	2,6	1,4	2,4	6,2	5,6	4,5	4,8	4,1	5,2	E	E	E	E	NW	W	1011	1010	1019	1022	-	1015
8	1,5	1,3	1,1	1,3	1,5	1,0	4,2	2,6	2,7	2,9	3,4	3,0	W	E	E	NW	W	NW	1012	1014	1021	1022	1029	1020
9	1,4	1,3	1,4	0,7	1,4	2,4	3,2	2,7	3,5	1,9	2,7	5,7	E	E	E	W	W	E	1016	1016	1015	1025	1027	1026
10	1,6	0,8	1,6	0,8	2,1	1,9	3,9	1,9	3,7	2,7	3,7	4,9	W	SW	W	E	W	E	1017	1014	1013	1027	1032	1034
11	1,0	1,2	1,4	1,1	2,2	1,9	2,3	3,2	5,1	3,1	3,7	3,9	NW	E	SW	NE	W	N	1017	1013	1011	1025	1031	1033
12	1,4	1,0	1,5	0,8	1,5	1,8	4,1	2,7	3,5	2,5	3,5	3,7	NW	E	W	NW	W	W	1018	1014	1016	1024	1025	1027
13	1,1	1,0	1,1	0,6	0,8	1,8	2,4	3,5	2,5	1,7	2,4	3,2	SW	NE	W	SW	E	W	1019	1016	1022	1023	1023	1025
14	1,0	1,6	1,3	0,6	1,0	0,8	2,9	7,3	2,7	1,5	2,0	2,5	W	E	W	NE	N	W	1020	1014	1022	1027	1026	1018
15	1,3	1,5	-	0,9	1,5	1,9	3,5	5,4	-	2,2	3,1	3,8	SW	N	-	W	W	W	1019	1013	-	1029	1017	1017
16	0,9	1,2	-	1,1	1,7	1,3	2,4	2,6	-	2,6	2,7	3,9	W	E	-	W	W	SW	1016	1014	-	1023	1003	1004
17	1,3	1,4	-	1,8	0,6	1,5	2,9	3,3	-	3,8	1,9	3,7	W	E	-	E	NE	SW	1015	1016	-	1023	1007	1002
18	1,5	1,4	-	1,3	1,1	1,7	7,3	2,6	-	3,8	4,5	3,2	SE	E	-	E	E	W	1013	1017	-	1025	1016	1018
19	2,2	0,9	-	0,6	0,6	1,8	5,9	2,3	-	1,8	1,8	3,0	W	NE	-	E	S	W	1016	1016	-	1025	1024	1026
20	-	1,9	-	0,9	1,1	1,1	-	5,3	-	1,6	2,5	2,8	-	E	-	W	W	W	-	1014	-	1021	1029	1029
21	-	1,6	0,8	1,2	1,4	0,7	-	3,6	1,7	2,7	3,9	3,3	-	N	SE	W	W	W	-	1011	1019	1017	1022	1030
22	1,6	1,1	0,9	0,9	2,1	1,2	6,7	3,0	2,5	2,1	6,1	2,8	E	W	NE	W	E	W	1009	1009	1021	1017	1025	1029
23	1,3	0,7	0,8	0,6	3,4	0,5	2,9	1,9	1,9	1,5	7,2	1,6	E	NE	W	SW	E	NE	1010	1011	1020	1019	1022	1027
24	0,9	0,8	0,8	0,8	1,2	1,1	1,9	1,8	1,8	2,5	3,2	3,3	E	E	NE	W	SW	W	1012	1014	1019	1024	1014	1025
25	0,9	1,5	0,8	0,8	1,3	0,6	2,1	3,3	2,0	1,9	4,8	1,6	E	SW	NE	SW	W	NW	1012	1014	1018	1025	1001	1018
26	0,8	1,5	0,8	0,5	1,3	1,9	2,1	2,9	1,9	1,6	3,2	5,4	E	W	SW	SW	W	W	1013	1016	1022	1026	998	1009
27	1,0	2,2	0,6	0,5	1,8	1,9	1,8	4,9	2,0	2,0	4,7	5,8	E	E	NW	S	W	E	1015	1017	1023	1027	998	1004
28	0,8	1,6	0,9	0,7	-	1,1	1,9	4,1	2,9	1,9	-	3,1	NE	E	SW	W	-	W	1016	1019	1022	1026	1006	999
29	1,1	0,8	1,1	1,0	1,8	0,8	2,1	2,0	4,3	2,6	3,8	2,5	E	E	W	W	W	W	1015	1024	1017	1025	1010	1013
30	1,2	0,8	1,3	0,9	2,3	1,4	3,2	1,7	3,1	2,2	3,8	2,5	E	NW	E	E	NW	W	1010	1023	1020	1025	1011	1018
31	1,8	0,8		0,5		0,8	5,1	2,2		1,2		2,4	SW	E		SE		NE	1010	1020		1023		1017
	MEDIA						MASSIMO GIORNALIERO						MEDIA						MEDIA					
I dec	1,5	1,6	1,4	1,6	1,5	2,0	6,2	7,8	4,8	6,0	9,1	7,2	E	E	E	E	W	W	1013	1014	1019	1021	1026	1015
II dec	1,3	1,3	-	1,0	1,2	1,5	7,3	7,3	-	3,8	4,5	3,9	W	E	-	E	W	W	1017	1015	-	1024	1020	1020
III dec	1,2	1,2	0,9	0,8	1,9	1,1	6,7	4,9	4,3	2,7	7,2	5,8	E	E	NE	W	W	W	1012	1016	1020	1023	1011	1017
mese	1,3	1,4	1,2	1,1	1,5	1,5	7,3	7,8	5,1	6,0	9,1	7,2	E	E	E	E	W	W	1014	1015	1019	1023	1018	1017

* sensore assente

Montanaso Lombardo (LO) lat. 45°20' long. 09°27' alt. 83

G	temperatura minima						temperatura massima						temperatura media						temperatura superficiale min					
	lug	ago	set	ott	nov	dic	lug	ago	set	ott	nov	dic	lug	ago	set	ott	nov	dic	lug	ago	set	ott	nov	dic
1	20,1	18,4	18,8	10,4	12,5	-2,2	28,2	30,9	30,1	21,3	13,3	5,3	24,0	25,4	24,0	16,2	-	-0,1	16,1	17,1	17,7	9,7	12,3	-1,8
2	15,9	16,4	19,4	12,2	10,5	-2,4	31,4	27,6	31,8	16,5	15,9	2,9	24,4	22,6	25,0	13,6	13,3	1,4	13,9	15,3	18,2	11,6	8,6	-0,3
3	18,4	16,5	19,2	11,8	8,9	-0,8	30,5	29,0	30,1	12,9	16,7	4,4	24,9	22,2	24,0	12,3	11,9	1,3	16,2	16,8	18,6	11,7	8,0	-1,0
4	20,0	15,4	18,5	10,7	11,0	-3,2	29,6	30,4	27,6	17,9	14,2	1,6	24,6	23,3	22,8	13,5	12,7	-0,6	17,7	14,7	18,6	11,2	10,3	-1,8
5	17,9	14,4	16,7	12,0	12,2	0,9	25,4	28,5	25,8	16,5	13,5	4,0	21,0	22,0	21,0	13,7	12,9	2,8	16,7	13,0	15,8	12,4	12,1	1,6
6	16,3	15,5	14,5	12,9	12,0	1,4	26,3	26,1	26,2	15,4	13,3	6,2	21,3	21,0	20,2	14,1	12,7	3,6	15,0	14,1	14,3	13,2	12,0	0,5
7	16,9	15,3	17,3	13,7	7,6	-1,1	25,9	23,8	22,0	18,3	15,8	7,3	20,4	19,5	19,9	15,5	12,0	1,9	16,8	15,1	17,8	13,5	6,5	-3,5
8	15,7	13,7	16,6	13,7	7,5	-2,6	26,0	26,3	25,0	19,6	11,8	3,5	20,4	19,9	20,8	15,6	10,2	0,9	15,6	12,4	17,7	13,6	8,7	-3,8
9	15,8	13,0	17,7	12,5	10,4	-0,2	24,3	27,0	21,6	20,6	11,8	8,0	19,0	20,5	19,6	16,0	11,1	3,2	15,7	11,9	17,9	10,4	10,8	-2,2
10	17,0	-	16,9	10,4	9,2	-0,4	22,7	-	26,0	18,3	11,2	6,5	19,1	20,7	20,5	13,8	10,2	2,4	16,8	-	17,5	8,4	9,2	-3,2
11	16,1	18,4	16,6	8,7	7,3	-2,4	29,0	24,9	24,6	19,9	10,2	7,0	22,9	20,7	19,7	13,5	8,9	1,8	16,0	18,2	17,1	7,1	7,3	-4,1
12	18,9	17,4	14,7	7,3	6,3	0,6	30,8	26,5	21,8	18,5	8,8	4,2	23,8	21,9	17,4	12,6	7,8	2,5	18,1	17,3	15,5	5,6	7,5	-0,4
13	19,4	18,2	13,9	7,2	8,5	0,0	28,5	28,5	25,3	18,9	10,0	6,7	23,8	23,0	19,2	12,2	9,1	3,4	19,1	17,8	14,4	5,4	7,7	-1,4
14	18,8	16,4	15,1	6,8	7,8	-	31,1	26,5	26,9	20,0	10,5	-	25,2	20,9	20,6	12,3	9,0	0,1	18,4	16,1	16,4	5,6	7,6	-
15	18,3	13,5	-	7,1	8,8	-1,2	31,4	27,3	-	18,3	11,0	3,5	25,8	19,6	20,9	11,9	9,8	0,2	16,9	13,4	-	5,8	9,2	-1,0
16	20,2	12,7	16,7	7,3	9,2	-2,1	31,1	28,1	24,9	19,3	11,3	7,6	25,4	20,3	20,6	12,1	10,2	2,0	19,1	12,7	15,1	6,7	8,8	-2,0
17	19,7	14,3	13,8	8,2	3,5	-1,1	32,7	29,5	23,5	16,6	13,8	10,7	26,5	22,3	17,9	12,7	8,2	4,0	18,8	13,8	13,1	6,9	3,2	-2,4
18	16,8	16,8	12,8	9,0	2,0	-1,4	30,0	27,3	16,1	15,1	12,1	8,3	25,5	22,3	14,4	12,3	6,8	3,3	17,0	15,5	12,5	7,6	0,4	-4,4
19	17,2	17,8	13,7	8,7	-0,7	-4,2	29,9	29,4	18,8	13,2	10,4	0,9	23,7	23,6	15,6	11,3	3,5	-1,4	17,2	16,4	13,3	7,7	-2,0	-4,9
20	17,9	17,4	14,0	10,2	-1,3	-2,4	31,2	24,6	22,3	12,5	8,6	5,9	25,0	21,5	17,7	11,3	2,9	0,8	17,3	17,7	14,3	10,1	-2,9	-3,7
21	18,6	16,1	15,8	11,5	-0,1	-3,9	32,5	21,5	21,9	15,7	12,0	5,0	25,6	18,3	18,0	13,3	4,5	-0,2	17,0	16,7	15,1	11,4	-0,8	-4,9
22	17,9	14,8	13,9	12,9	1,7	-2,4	30,8	20,3	22,4	16,2	9,4	4,1	24,4	17,8	17,8	14,2	4,6	0,1	17,9	14,6	12,9	12,9	-0,7	-3,9
23	16,3	16,2	13,2	13,6	1,1	-1,5	27,4	25,5	23,1	15,7	5,6	5,2	22,5	20,2	17,8	14,6	2,7	1,0	16,4	16,1	12,3	12,8	-1,4	-1,7
24	18,4	15,5	14,1	10,8	-1,9	0,4	29,1	27,4	23,6	18,3	5,6	3,5	23,8	21,5	18,1	13,5	1,5	2,1	17,5	14,9	13,0	10,6	-3,8	0,5
25	20,7	17,3	13,0	13,1	-2,5	2,6	29,9	27,4	24,3	18,1	1,4	3,2	25,3	22,1	18,0	15,7	0,3	2,9	19,1	16,3	11,8	12,3	-3,8	2,4
26	20,3	19,5	12,9	12,4	0,4	1,7	30,9	27,1	24,6	19,8	1,3	4,5	25,9	23,0	18,3	15,3	0,9	3,0	18,9	18,0	11,8	10,5	1,0	0,8
27	21,5	17,0	14,6	11,3	-1,8	0,1	31,9	25,9	24,6	18,8	5,5	2,0	26,9	20,7	19,3	14,8	0,8	1,0	19,9	17,4	13,2	10,2	-3,2	0,4
28	22,2	17,1	15,7	11,7	-5,2	-2,4	34,1	24,6	23,8	19,4	6,3	1,5	28,2	20,1	18,9	14,6	-0,3	-	20,6	16,8	14,0	10,0	-4,9	0,6
29	22,5	17,1	15,4	9,8	-0,5	-11,8	32,8	28,1	23,1	19,3	1,1	0,9	27,7	22,6	18,7	13,6	0,6	-5,8	20,6	15,9	14,6	7,7	-0,5	0,2
30	21,9	17,6	13,0	8,0	0,9	-13,3	33,7	29,4	23,1	17,8	4,0	-1,6	27,2	23,6	17,6	11,7	2,2	-7,6	20,5	16,5	11,2	7,4	0,8	-0,7
31	20,8	18,6		11,3		-4,4	31,5	28,9		14,4		0,2	25,8	23,7		12,9		-1,6	18,7	17,4		11,4		-0,2
	MEDIA						MEDIA						MEDIA						MEDIA					
I dec	17,4	15,4	17,6	12,0	10,2	-1,1	27,0	27,7	26,6	17,7	13,8	5,0	22,2	21,6	22,1	14,9	12,0	2,0	13,9	11,9	14,3	8,4	6,5	-3,8
II dec	18,3	16,3	14,6	8,1	5,1	-1,6	30,6	27,3	22,7	17,2	10,7	6,1	24,5	21,8	18,6	12,6	7,9	2,3	16,0	12,7	12,5	5,4	-2,9	-4,9
III dec	20,1	17,0	14,2	11,5	-0,8	-3,2	31,3	26,0	23,5	17,6	5,2	2,6	25,7	21,5	18,8	14,5	2,2	-0,3	16,4	14,6	11,2	7,4	-4,9	-4,9
mese	18,7	16,3	15,5	10,6	4,8	-2,0	29,7	26,9	24,3	17,5	9,9	4,4	24,2	21,6	19,9	14,0	7,4	1,2	17,6	15,7	15,0	9,7	4,3	-1,5

G	temperatura suolo -10 media						eliofania						radiazione globale						precipitazione totale					
	lug	ago	set	ott	nov	dic	lug	ago	set	ott	nov	dic	lug	ago	set	ott	nov	dic	lug	ago	set	ott	nov	dic
1	26,5	26,2	23,6	18,6	15,5	5,8	9,9	13,1	9,1	6,2	0,0	2,8	26,9	26,8	19,9	14,8	-	6,8	0,6	0,0	0,2	0,0	5,2	0,2
2	25,0	24,1	23,9	18,4	15,4	5,8	14,9	4,6	10,4	0,1	0,4	0,0	32,2	13,8	20,8	-	4,6	0,6	0,0	34,2	0,0	29,0	0,4	8,0
3	25,3	24,2	24,1	17,1	14,8	5,6	14,4	13,6	10,8	0,0	4,2	2,4	31,8	29,1	21,7	1,5	8,4	4,5	0,0	0,0	4,8	44,4	0,2	22,8
4	25,6	23,8	25,0	16,9	14,9	5,0	6,2	13,9	10,9	1,4	0,0	0,0	23,5	28,0	23,0	8,7	2,3	2,5	1,0	0,2	0,4	10,6	0,4	3,2
5	23,8	24,2	23,3	16,9	15,1	5,5	8,1	13,8	10,1	0,9	0,0	0,0	22,1	29,0	22,3	5,6	0,9	3,3	57,8	0,0	0,0	4,4	9,6	2,2
6	23,5	23,3	22,2	16,8	15,5	6,2	10,0	2,8	0,0	0,0	0,0	4,5	28,8	15,8	21,7	2,4	0,4	7,1	0,4	0,0	0,0	27,0	30,8	0,0
7	23,6	23,4	22,1	17,2	14,8	5,7	5,5	4,0	0,0	0,5	5,0	6,0	22,6	18,7	5,8	7,4	9,1	6,6	18,4	0,0	5,0	12,4	0,2	0,2
8	23,2	22,4	22,5	17,5	14,1	4,8	11,6	13,7	0,0	3,5	0,0	0,0	31,1	28,2	13,3	8,8	3,8	2,2	0,0	0,0	7,8	0,0	0,2	2,4
9	22,9	22,7	22,2	17,5	14,2	5,4	4,9	13,5	0,0	8,4	0,0	1,3	22,2	28,5	6,6	15,2	2,4	3,9	0,6	0,0	40,4	0,2	0,2	0,0
10	22,5	-	22,2	16,6	13,9	4,7	4,5	2,8	-	3,8	0,0	7,2	19,5	15,8	18,5	9,1	2,3	7,0	0,6	0,0	0,2	0,2	0,0	0,2
11	24,1	23,5	22,0	15,9	13,4	4,0	11,9	2,8	-	6,2	0,5	6,9	29,5	11,1	11,2	14,3	4,2	7,2	0,0	21,4	0,4	0,0	0,0	0,2
12	24,8	23,7	21,1	15,1	12,9	4,4	12,9	9,4	-	9,5	0,0	0,0	29,6	24,8	11,8	15,6	2,6	2,3	0,0	0,0	7,4	0,2	0,0	0,0
13	24,8	24,8	20,8	14,6	12,9	5,4	10,6	8,8	-	8,9	0,0	0,6	24,6	23,6	22,0	14,6	1,8	3,8	0,0	0,2	0,2	0,2	0,0	0,0
14	25,0	24,0	22,0	14,6	12,9	-	14,2	5,0	-	7,9	0,0	0,0	30,5	19,4	21,5	13,8	2,9	2,9	0,0	24,0	0,0	0,2	0,0	0,4
15	25,0	23,3	-	14,6	12,9	4,3	14,1	8,7	-	6,5	0,0	1,9	29,5	24,0	15,3	13,3	2,0	4,8	0,0	2,6	0,0	0,2	0,0	0,0
16	25,5	22,7	21,5	14,6	12,8	4,1	10,9	12,6	4,1	4,9	0,0	1,1	26,4	28,8	13,1	11,5	3,8	3,2	0,0	0,0	0,0	0,2	0,0	0,2
17	25,5	23,0	21,2	14,8	12,2	4,2	13,8	13,1	1,8	1,0	5,0	6,8	29,5	27,3	6,5	9,0	8,6	5,3	0,0	0,0	20,0	0,0	0,0	0,0
18	25,8	23,4	20,2	15,0	10,8	3,3	6,4	6,8	0,0	0,0	6,6	8,1	19,0	18,8	5,3	6,1	9,5	4,2	5,6	0,0	6,0	0,0	0,2	0,0
19	25,0	23,6	19,7	14,6	9,4	2,6	14,2	12,4	1,1	0,0	8,2	1,0	26,4	25,1	8,7	2,9	7,7	3,7	1,6	0,0	0,6	0,0	0,0	0,0
20	25,3	23,0	19,8	14,9	8,1	2,8	13,9	2,8	6,4	0,0	7,6	5,7	26,5	14,6	17,1	3,4	10,7	6,4	0,0	1,6	0,0	7,0	0,2	0,0
21	24,9	22,2	20,1	15,2	8,2	2,4	14,4	2,5	4,4	1,0	8,1	5,5	25,3	12,2	13,7	7,1	8,0	8,0	0,0	3,8	0,0	0,2	0,0	0,0
22	25,5	21,7	20,2	15,6	8,1	2,3	11,7	2,7	5,9	0,1	6,6	5,9	26,2	9,4	15,9	4,0	9,6	7,8	0,0	3,6	0,0	0,4	0,0	0,0
23	25,1	22,2	19,6	16,0	7,6	2,7	8,9	8,2	7,9	0,0	6,4	4,0	24,1	23,0	14,6	0,7	9,6	5,5	0,0	0,0	0,0	0,2	0,0	0,0
24	25,5	23,5	19,6	16,0	7,0	3,2	9,4	10,8	4,5	3,8	5,0	0,9	22,5	22,5	12,9	9,4	7,7	3,9	0,0	0,2	0,2	0,0	0,0	0,0
25	25,9	23,9	19,4	16,2	6,3	3,8	8,7	5,3	9,0	0,0	0,0	0,0	22,3	17,8	17,6	5,3	0,6	0,7	0,0	0,0	0,0	0,0	0,2	0,4
26	25,7	24,2	19,2	16,5	6,6	4,3	11,9	2,3	9,7	2,9	0,0	0,0	24,7	15,2	16,4	8,1	0,4	2,1	0,0	0,0	0,2	0,0	2,4	1,6
27	26,4	22,5	19,6	16,5	6,2	4,1	12,4	3,8	3,5	0,8	6,0	0,0	26,0	13,7	12,9	5,9	9,0	1,3	0,0	75,0	0,0	0,0	1,4	4,8
28	26,5	21,5	20,1	16,2	5,3	3,7	12,6	3,4	2,4	3,5	5,8	0,0	25,0	15,3	9,4	9,0	8,7	-	0,0	22,0	0,0	0,0	0,2	0,8
29	26,6	23,0	19,9	15,9	5,8	3,5	8,1	11,9	2,1	3,8	0,0	4,8	19,3	24,3	9,1	7,7	-	5,3	0,0	0,0	0,0	0,0	5,6	8,6
30	26,5	23,0	19,6	15,1	6,0	3,2	10,1	12,1	9,8	3,8	0,5	3,7	23,2	22,8	18,6	8,7	4,5	3,7	0,0	0,0	0,2	0,2	5,8	2,8
31	26,9	23,5		15,5		3,0	9,3	10,2		0,0		0,0	23,9	21,1		2,5		2,9	0,0	0,0		0,0		1,8
	MEDIA						MEDIA						MEDIA						TOTALE					
I dec	24,2	23,8	23,1	17,4	14,8	5,4	9,0	9,6	5,7	2,5	1,0	2,4	26,1	23,4	17,4	8,2	3,8	4,4	79,4	34,4	58,8	128,2	47,2	39,2
II dec	25,1	23,5	20,9	14,9	11,8	3,9	12,3	8,2	-	4,5	2,8	3,2	27,2	21,7	13,2	10,4	5,4	4,4	7,2	49,8	34,6	8,0	0,4	0,8
III dec	25,9	22,8	19,8	15,9	6,7	3,3	10,7	6,7	5,9	1,8	3,8	2,3	23,9	17,9	14,1	6,2	6,4	4,1	0,0	104,6	0,6	1,0	15,6	20,8
mese	25,1	23,4	21,3	16,0	11,1	4,2	10,7	8,1	5,2	2,9	2,5	2,6	25,6	20,9	14,9	8,2	5,2	4,3	86,6	188,8	94,0	137,2	63,2	60,8

Montanaso Lombardo (LO) lat. 45°20' long. 09°27' alt. 83

G	precipitazione max oraria						umidità relativa media						bagnatura fogliare*						evapotraspirazione					
	lug	ago	set	ott	nov	dic	lug	ago	set	ott	nov	dic	lug	ago	set	ott	nov	dic	lug	ago	set	ott	nov	dic
1	0,6	0,0	0,2	0,0	1,6	0,2	67	61	75	70	-	94							1,1	1,3	0,6	0,4	0,0	0,1
2	0,0	19,8	0,0	8,2	0,2	1,6	50	77	68	90	91	95							1,5	1,1	0,6	0,2	0,1	0,1
3	0,0	0,0	4,6	9,6	0,2	3,8	51	74	71	93	92	92							1,9	1,4	0,9	0,1	0,1	0,1
4	1,0	0,2	0,2	6,2	0,2	0,8	56	53	68	89	-	-							1,7	1,5	0,9	0,1	0,0	0,1
5	24,4	0,0	0,0	3,6	1,8	1,2	80	59	66	91	-	-							0,5	0,9	1,0	0,1	0,1	0,1
6	0,2	0,0	0,0	5,2	4,6	0,0	65	68	68	94	-	92							0,9	0,6	1,2	0,0	0,1	0,1
7	9,0	0,0	3,8	2,4	0,2	0,2	77	76	85	87	-	88							1,4	0,9	0,3	0,4	0,1	0,1
8	0,0	0,0	3,8	0,0	0,2	0,6	70	58	83	88	-	91							0,6	0,9	0,6	0,1	0,1	0,0
9	0,4	0,0	26,6	0,2	0,2	0,0	77	58	92	80	90	89							0,6	0,8	0,2	0,1	0,1	0,1
10	0,2	0,0	0,2	0,2	0,0	0,2	80	69	80	84	89	79							0,9	0,8	0,8	0,2	0,1	0,1
11	0,0	7,6	0,2	0,0	0,0	0,2	69	83	82	79	92	74							0,8	0,2	0,3	0,3	0,1	0,1
12	0,0	0,0	4,0	0,2	0,0	0,0	64	79	83	79	-	83							1,0	0,6	0,2	0,3	0,0	0,1
13	0,0	0,2	0,2	0,2	0,0	0,0	65	76	75	79	90	86							1,1	0,5	0,5	0,0	0,1	0,1
14	0,0	23,8	0,0	0,2	0,0	0,2	62	79	72	81	87	94							1,1	0,8	0,7	0,0	0,1	0,0
15	0,0	2,4	0,0	0,2	0,0	0,0	58	68	75	87	91	95							1,1	1,3	0,3	0,1	0,1	0,1
16	0,0	0,0	0,0	0,2	0,0	0,2	68	64	79	88	85	-							1,1	1,1	0,5	0,1	0,1	0,1
17	0,0	0,0	4,6	0,0	0,0	0,0	63	64	89	81	86	60							1,4	0,8	0,3	0,4	0,0	0,6
18	5,6	0,0	1,8	0,0	0,2	0,0	68	72	87	76	80	38							0,9	0,6	0,2	0,5	0,1	0,9
19	1,2	0,0	0,4	0,0	0,0	0,0	64	67	81	87	76	70							1,8	0,8	0,3	0,1	0,1	0,2
20	0,0	1,6	0,0	1,4	0,2	0,0	65	73	75	94	76	66							0,7	1,1	0,3	0,0	0,1	0,1
21	0,0	1,2	0,0	0,2	0,0	0,0	53	83	74	89	74	74							2,3	0,3	0,5	0,2	0,3	0,0
22	0,0	1,4	0,0	0,2	0,0	0,0	64	89	73	90	70	78							0,9	0,1	0,3	0,2	0,1	0,0
23	0,0	0,0	0,0	0,2	0,0	0,0	64	82	79	94	62	81							1,0	0,4	0,3	0,0	0,4	0,1
24	0,0	0,2	0,2	0,0	0,0	0,0	69	75	79	92	72	81							0,7	0,4	0,3	0,1	0,2	0,2
25	0,0	0,0	0,0	0,0	0,2	0,2	67	74	76	89	89	85							0,6	0,6	0,3	0,1	0,0	0,0
26	0,0	0,0	0,2	0,0	0,6	1,4	64	72	77	86	-	87							0,8	0,6	0,2	0,2	0,0	0,1
27	0,0	46,4	0,0	0,0	0,8	0,8	69	85	77	89	86	91							1,0	0,7	0,4	0,1	0,1	0,0
28	0,0	13,0	0,0	0,0	0,2	0,4	67	85	83	86	89	90							0,8	0,4	0,3	0,1	0,1	0,1
29	0,0	0,0	0,0	0,0	1,2	2,2	72	75	82	90	-	83							1,0	0,4	0,4	0,1	0,0	0,1
30	0,0	0,0	0,2	0,2	2,0	0,8	66	76	69	92	91	80							1,0	0,4	0,4	0,1	0,0	0,1
31	0,0	0,0		0,0		0,6	66	75		92		82							1,4	0,6		0,1		0,1
	MASSIMO ORARIO						MEDIA						MEDIA						MEDIA					
I dec	24,4	19,8	26,6	9,6	4,6	3,8	67	65	76	87	-	90							1,1	1,0	0,7	0,2	0,1	0,1
II dec	5,6	23,8	4,6	1,4	0,2	0,2	65	73	80	83	85	74							1,1	0,8	0,4	0,2	0,1	0,2
III dec	0,0	46,4	0,2	0,2	2,0	2,2	66	79	77	90	79	83							1,0	0,4	0,3	0,1	0,1	0,1
mese	24,4	46,4	26,6	9,6	4,6	3,8	66	73	78	87	-	82							1,1	0,7	0,5	0,2	0,1	0,1

G	velocità media vento						velocità massima vento						direzione prevalente vento						pressione atmosferica media					
	lug	ago	set	ott	nov	dic	lug	ago	set	ott	nov	dic	lug	ago	set	ott	nov	dic	lug	ago	set	ott	nov	dic
1	2,0	1,5	0,9	1,0	1,0	0,9	4,5	3,8	2,1	2,8	4,6	2,2	NE	E	E	NE	NE	W	1009	1012	1016	1017	-	1013
2	1,6	2,5	1,2	2,7	1,0	1,3	4,7	8,9	3,5	8,1	2,6	3,1	W	E	NE	E	W	E	1015	1012	1020	1012	1022	1012
3	2,4	2,6	1,9	1,7	1,0	2,3	4,3	4,5	7,0	4,9	2,5	4,2	E	W	E	NE	W	W	1015	1012	1023	1016	1022	1006
4	2,0	1,7	2,2	1,2	0,8	1,4	3,9	5,2	4,6	3,5	1,8	2,8	E	N	E	N	NE	W	1012	1015	1022	1020	1022	1011
5	1,4	1,2	2,1	1,1	0,9	1,7	3,2	2,8	4,5	2,6	1,8	3,7	E	NE	E	W	NE	W	1008	1017	1019	1021	1022	1004
6	1,6	0,9	1,7	1,1	1,2	1,9	4,5	1,9	3,3	2,6	2,6	4,4	E	NE	NE	NW	SW	W	1010	1012	1017	1021	1023	1003
7	2,2	2,4	1,5	1,8	1,3	1,9	5,2	4,5	3,9	5,4	3,3	4,4	E	E	E	E	W	W	1009	1008	1018	1021	1025	1014
8	1,4	1,5	1,9	1,1	1,5	1,1	3,6	3,0	3,6	2,7	2,8	2,5	NE	NE	E	SW	W	NW	1010	1012	1019	1020	1028	1019
9	1,6	1,2	1,6	0,9	0,9	0,9	4,7	3,0	3,7	1,9	2,0	2,3	NE	NE	NE	NE	W	W	1014	1014	1013	1024	1026	1026
10	2,2	1,1	1,4	0,9	1,8	1,5	5,9	3,7	3,3	2,2	3,0	2,8	W	NE	W	NE	W	NE	1016	1013	1011	1026	1031	1034
11	1,4	1,0	1,4	0,8	1,8	1,2	3,0	2,7	3,6	2,8	2,7	2,9	E	NE	E	N	W	N	1015	1011	1009	1024	1030	1032
12	1,6	1,4	1,1	1,1	1,2	1,3	5,4	2,9	2,7	3,1	3,2	3,6	NE	E	W	E	W	SW	1017	1012	1015	1022	1023	1026
13	1,5	1,3	0,9	0,6	1,1	1,8	3,5	2,6	1,9	1,6	2,2	3,1	W	NE	W	NE	E	W	1018	1014	1021	1021	1022	1024
14	1,4	1,9	1,5	0,6	1,2	0,9	2,8	6,1	2,6	1,7	2,6	2,2	W	E	W	NE	E	W	1018	1013	1020	1026	1025	1017
15	1,4	1,6	0,7	0,8	1,4	2,0	3,6	4,9	2,0	2,5	2,9	3,7	W	NE	NW	W	SW	W	1018	1012	1016	1028	1016	1016
16	1,9	2,2	1,1	1,2	1,7	2,2	4,7	4,4	3,2	2,6	3,1	6,3	W	W	NW	W	SW	W	1015	1012	1007	1022	1002	1003
17	1,7	1,2	1,5	1,8	1,1	3,4	4,1	3,3	4,6	4,2	3,3	8,9	W	W	NE	NE	NE	N	1013	1014	1005	1022	1006	1002
18	1,7	1,1	1,4	1,6	0,7	3,0	10,3	2,7	3,6	3,5	2,4	6,2	NE	NE	S	E	NE	NW	1012	1015	1016	1024	1015	1018
19	3,0	1,1	0,7	0,8	1,1	1,9	4,4	2,8	1,8	1,9	2,8	3,1	W	W	N	NE	W	W	1014	1014	1018	1024	1023	1025
20	1,5	2,1	1,1	0,9	1,0	1,7	2,4	5,0	1,9	2,2	2,5	3,2	W	NE	W	NE	SW	W	1017	1013	1016	1020	1028	1028
21	2,5	1,4	1,5	1,3	2,5	1,5	6,5	4,5	2,6	3,0	4,5	2,7	W	W	E	SW	W	SW	1011	1010	1017	1016	1021	1028
22	1,7	1,2	0,9	1,3	1,2	1,6	3,4	3,8	2,0	2,1	2,1	3,0	E	W	E	SW	NE	W	1008	1008	1019	1015	1024	1028
23	2,1	1,2	0,9	0,9	1,8	1,0	4,5	2,6	2,0	2,3	5,4	2,4	E	E	E	SW	E	NE	1009	1009	1018	1018	1021	1026
24	1,3	0,9	0,9	1,0	1,4	2,4	3,6	2,0	1,8	2,9	3,7	4,0	E	E	NE	W	SW	W	1010	1012	1017	1022	1013	1024
25	1,0	1,5	1,0	0,5	1,0	0,9	2,1	3,2	2,4	1,7	2,5	3,1	NE	W	NE	W	NE	W	1011	1013	1016	1023	1000	1017
26	1,2	1,4	0,8	0,8	1,9	1,4	2,3	2,9	1,7	2,4	3,4	2,4	W	NW	NE	SW	W	W	1011	1015	1020	1024	997	1008
27	1,5	1,9	1,1	0,5	1,3	1,1	2,8	6,3	3,1	2,2	2,9	2,6	E	NE	W	SW	W	E	1013	1016	1021	1025	997	1003
28	1,1	1,3	0,7	1,1	1,1	1,6	1,9	3,1	2,4	2,2	3,1	4,2	NE	NE	W	W	E	NW	1015	1018	1021	1024	1005	-
29	1,4	0,8	1,4	0,4	1,1	0,5	4,6	2,0	3,6	1,3	3,0	1,4	NE	N	W	W	W	N	1013	1023	1015	1024	1009	1012
30	1,6	0,8	1,5	0,9	1,7	0,9	4,8	2,0	3,1	3,0	3,0	2,6	W	NE	E	E	W	W	1009	1022	1018	1023	1010	1018
31	2,1	1,2		0,8		1,2	5,0	2,4		2,0		2,8	W	NE		NE		E	1008	1018		1022		1016
	MEDIA						MASSIMO GIORNALIERO						MEDIA						MEDIA					
I dec	1,8	1,7	1,6	1,4	1,1	1,5	5,9	8,9	7,0	8,1	4,6	4,4	E	E	E	E	W	W	1012	1013	1018	1020	1025	1014
II dec	1,7	1,5	1,1	1,0	1,2	1,9	10,3	6,1	4,6	4,2	3,3	8,9	W	E	W	NE	W	W	1016	1013	1014	1023	1019	1019
III dec	1,6	1,2	1,1	0,9	1,5	1,3	6,5	6,3	3,6	3,0	5,4	4,2	E	NE	NE	W	W	W	1011	1015	1018	1021	1010	1018
mese	1,7	1,5	1,3	1,1	1,3	1,6	10,3	8,9	7,0	8,1	5,4	8,9	W	E	E	NE	W	W	1013	1013	1017	1021	1018	1017

* sensore assente

Vigalzano (TN) lat. 46°04' long. 11°14' alt. 539

G	temperatura minima						temperatura massima						temperatura media						temperatura superficiale min					
	lug	ago	set	ott	nov	dic	lug	ago	set	ott	nov	dic	lug	ago	set	ott	nov	dic	lug	ago	set	ott	nov	dic
1	15,4	15,3	17,6	8,2	9,1	-4,7	24,0	29,6	28,3	18,1	11,1	1,5	19,2	22,3	21,8	12,3	9,9	-2,3	13,1	14,1	16,9	6,9	8,0	-2,2
2	16,2	17,3	16,1	8,7	6,5	-6,7	27,9	25,7	29,6	11,8	14,9	-0,3	22,1	20,8	21,0	10,7	10,0	-2,8	13,2	16,2	16,0	8,7	5,7	-2,9
3	13,3	14,3	13,7	7,3	6,6	-1,1	28,0	24,3	27,0	9,2	14,8	1,8	21,5	19,7	19,2	8,5	9,3	0,4	10,5	13,9	14,0	7,2	5,0	0,5
4	18,3	16,3	12,1	6,9	4,7	-3,1	27,7	26,4	24,7	11,3	13,5	2,5	22,7	21,5	17,3	8,9	9,3	0,2	16,4	13,7	12,6	5,8	3,7	0,7
5	12,0	13,0	12,3	6,7	9,6	0,5	20,9	26,9	22,9	12,2	11,7	3,5	16,1	20,0	16,8	9,5	10,4	1,8	9,2	10,8	12,9	6,1	9,4	0,5
6	9,2	12,6	11,5	10,1	8,7	-0,1	24,8	26,5	23,8	13,9	9,6	3,2	17,3	19,3	16,9	11,8	9,1	1,2	8,0	10,8	10,7	10,1	8,5	-0,3
7	11,4	9,7	11,1	10,3	6,9	-2,5	18,9	20,9	24,1	14,2	14,9	5,7	15,5	15,9	17,5	12,0	9,8	1,8	11,5	8,8	10,5	9,4	5,0	-4,3
8	10,7	7,5	15,4	10,0	5,8	-4,2	24,0	23,1	24,5	15,7	13,8	1,3	16,4	15,7	19,4	12,4	8,7	-1,2	11,1	6,2	14,9	10,0	4,0	-5,4
9	13,0	11,7	15,2	11,3	3,8	-2,3	19,8	24,1	18,9	19,0	14,1	4,5	15,2	17,5	16,6	13,7	7,7	0,0	13,5	10,3	14,9	10,1	1,9	-4,5
10	12,5	11,6	14,1	8,8	3,0	-4,5	22,9	25,7	22,8	18,0	13,7	3,3	16,3	18,8	17,6	12,6	7,5	-1,7	12,2	10,0	14,5	7,5	1,2	-6,1
11	13,6	16,1	13,7	6,9	3,5	-7,6	25,7	23,7	22,5	17,6	14,3	2,1	19,2	19,4	17,3	11,0	7,4	-3,1	14,5	14,9	14,1	5,1	1,1	-7,5
12	15,7	15,2	12,3	5,1	2,0	-5,2	27,7	25,4	19,7	16,1	12,9	1,9	20,2	19,5	15,4	9,9	6,2	-0,6	13,6	14,7	12,5	3,6	0,0	-5,2
13	14,0	14,5	11,4	6,5	1,9	-0,1	27,2	24,9	23,3	16,3	12,3	6,9	20,7	18,7	16,9	10,5	5,8	2,0	12,0	13,7	11,6	5,1	0,0	-1,9
14	14,9	12,5	12,4	4,9	1,2	-2,1	29,4	20,9	24,7	17,3	10,5	5,8	22,2	15,9	18,0	10,0	5,2	0,7	13,3	11,7	11,7	3,0	-0,4	-3,5
15	16,5	10,7	12,4	5,0	2,8	-5,2	30,4	23,3	25,4	17,5	10,6	3,1	22,8	17,2	18,6	10,3	5,8	-1,5	14,6	10,3	11,4	3,3	1,7	-4,6
16	15,8	12,2	15,3	5,5	2,9	-3,9	28,7	25,0	21,7	18,3	11,3	4,5	21,0	18,5	18,4	10,9	6,7	-0,1	14,5	10,6	14,9	3,7	0,9	-4,4
17	16,5	12,2	9,1	6,4	0,8	-1,4	30,0	28,4	17,2	14,7	11,7	8,1	22,9	20,3	13,7	9,8	6,9	3,6	15,6	9,5	10,5	4,5	-3,0	-3,6
18	18,1	13,6	8,8	6,1	-1,9	-4,7	28,6	27,7	12,5	13,3	8,9	4,1	23,7	20,7	10,6	9,4	2,5	-1,0	17,1	10,9	10,2	4,5	-5,1	-7,0
19	13,5	14,5	10,6	6,1	-2,5	-7,1	27,9	27,9	15,9	11,7	8,1	-1,5	20,2	19,6	13,0	8,8	2,3	-4,0	13,2	12,9	12,2	6,4	-5,3	-8,7
20	14,5	13,8	11,7	8,0	-3,9	-7,1	28,1	18,8	18,9	9,7	5,7	1,4	21,5	15,8	14,2	9,1	0,3	-2,7	12,7	14,1	12,9	8,3	-6,7	-8,4
21	15,9	12,8	10,4	9,1	-2,5	-6,0	29,2	16,3	18,3	14,8	8,2	3,6	22,2	14,1	14,3	11,2	1,8	-1,9	14,7	12,6	11,0	8,5	-5,4	-7,9
22	14,5	11,5	11,5	7,4	-1,7	-4,8	27,6	15,8	18,1	16,3	7,8	1,7	19,8	13,7	14,4	11,4	2,7	-2,3	13,1	11,3	10,5	6,0	-4,7	-7,0
23	12,3	13,1	11,4	11,1	-3,9	-4,6	25,0	20,6	21,3	15,1	3,7	4,6	18,3	16,4	15,4	12,7	-0,1	-1,3	12,3	13,2	10,9	10,9	-5,8	-6,6
24	13,1	13,6	10,8	-	-4,3	-4,0	24,8	25,2	22,5	-	3,7	3,6	19,2	18,7	15,8	13,0	-0,6	-0,8	12,7	13,1	9,4	-	-6,1	-6,1
25	17,4	14,8	10,1	9,9	-4,3	-3,7	26,4	22,0	21,7	14,8	-1,2	1,9	21,5	18,5	15,1	12,4	-2,5	-1,5	16,8	13,6	8,8	8,5	-5,9	-5,7
26	19,3	15,3	10,1	-	-3,2	-4,1	28,5	24,9	21,9	-	-1,4	0,3	23,5	19,7	15,7	12,4	-1,9	-1,7	18,7	14,4	9,3	-	-4,9	-6,2
27	18,7	15,1	12,8	8,4	-2,8	-3,9	30,9	24,2	17,9	17,9	2,7	-1,0	24,5	19,2	15,0	12,4	-0,6	-2,0	17,6	15,7	12,1	6,8	-0,5	-4,0
28	18,0	14,8	12,0	7,7	-4,7	-6,1	32,5	20,0	21,5	18,0	2,8	-2,4	25,0	17,0	16,2	11,7	-1,8	-3,5	16,1	15,4	10,8	5,7	-4,3	-4,8
29	18,6	14,0	9,9	5,9	-4,5	-8,3	34,0	26,9	17,1	18,4	-1,8	0,4	25,9	20,1	14,0	10,7	-2,8	-4,0	17,3	12,9	9,3	4,0	-3,7	-2,1
30	19,9	14,8	7,7	5,3	-6,0	-11,2	33,3	27,3	18,7	16,5	1,9	-2,7	26,1	20,9	12,2	9,7	-2,2	-7,8	18,0	13,5	6,1	2,9	-0,6	-2,9
31	17,9	17,7		6,6		-10,3	30,1	26,8		13,9		-4,2	22,6	21,0		9,4		-6,0	16,9	17,1		5,3		-2,7
	MEDIA						MEDIA						MEDIA						MEDIA					
I dec	13,2	12,9	13,9	8,8	6,5	-2,9	23,9	25,3	24,7	14,3	13,2	2,7	18,5	19,1	19,3	11,6	9,8	-0,1	8,0	6,2	10,5	5,8	1,2	-6,1
II dec	15,3	13,5	11,8	6,1	0,7	-4,4	28,4	24,6	20,2	15,2	10,6	3,6	21,8	19,1	16,0	10,6	5,7	-0,4	12,0	9,5	10,2	3,0	-6,7	-8,7
III dec	16,9	14,3	10,7	7,9	-3,8	-6,1	29,3	22,7	19,9	16,2	2,6	0,5	23,1	18,5	15,3	12,1	-0,6	-2,8	12,3	11,3	6,1	2,9	-6,1	-7,9
mese	15,2	13,6	12,1	7,6	1,1	-4,5	27,2	24,2	21,6	15,2	8,8	2,2	21,2	18,9	16,9	11,4	5,0	-1,1	14,0	12,6	11,9	6,5	-0,2	-4,3

G	temperatura suolo -10 media						eliofania						radiazione globale						precipitazione totale					
	lug	ago	set	ott	nov	dic	lug	ago	set	ott	nov	dic	lug	ago	set	ott	nov	dic	lug	ago	set	ott	nov	dic
1	22,0	23,6	21,4	15,0	11,9	3,0	6,4	10,7	9,4	8,7	0,0	5,2	18,8	23,3	21,2	15,9	2,1	7,1	6,6	0,0	0,0	1,4	1,0	0,0
2	21,5	22,8	21,3	14,5	11,8	3,0	13,7	2,2	8,4	0,0	4,9	0,8	31,4	9,9	18,0	1,4	7,0	3,9	0,0	8,0	9,8	31,4	0,0	1,8
3	21,4	21,8	20,9	12,9	11,0	2,5	13,5	5,6	8,8	0,0	3,6	0,0	30,5	14,3	19,1	1,9	6,4	1,1	0,0	6,4	8,8	54,2	0,2	19,8
4	22,7	21,6	20,0	12,3	10,6	2,5	9,5	12,9	8,2	0,0	6,2	0,2	26,6	27,7	19,6	2,9	8,2	3,4	0,0	0,0	0,6	13,2	0,0	0,8
5	20,5	20,9	19,9	12,4	11,4	2,2	5,1	13,0	10,5	0,3	0,0	0,9	13,7	28,1	20,7	4,5	1,8	3,8	10,6	0,0	0,0	7,8	7,2	3,0
6	19,3	20,8	19,2	13,2	11,4	2,2	11,5	8,5	10,9	0,3	0,0	0,0	29,1	20,1	20,8	3,7	1,3	1,3	0,0	0,0	0,0	5,8	17,0	0,0
7	18,8	20,1	18,6	13,9	11,6	2,3	1,8	4,8	6,8	0,0	5,3	6,2	8,9	14,5	16,2	3,5	8,4	7,2	22,4	15,4	0,0	9,0	2,6	0,0
8	19,1	19,0	19,7	14,1	10,6	2,1	10,9	12,1	8,6	1,3	6,7	3,2	28,5	28,0	18,5	7,1	9,4	4,4	2,4	0,0	12,2	1,0	0,0	0,0
9	19,0	20,1	19,3	15,1	9,6	1,8	1,8	10,1	0,3	6,9	7,3	5,9	11,8	25,3	3,5	13,0	9,6	5,6	1,8	0,0	40,2	0,0	0,0	0,0
10	18,7	20,2	19,3	15,0	8,9	1,5	4,8	12,0	7,1	3,4	7,3	6,1	15,6	24,3	16,7	8,9	8,5	7,1	1,8	0,0	0,0	0,0	0,0	0,0
11	19,3	20,5	19,4	13,6	8,4	1,1	3,9	1,5	4,3	6,5	7,2	5,3	16,8	11,7	10,9	11,8	9,3	8,0	0,2	16,6	6,8	0,0	0,0	0,0
12	19,6	20,9	18,6	12,8	7,7	0,9	7,2	7,7	5,2	8,9	7,1	1,3	21,5	20,0	13,3	13,8	9,3	2,8	0,0	0,4	0,4	0,0	0,0	1,4
13	20,0	20,8	18,5	13,1	7,5	0,9	11,6	6,5	10,7	8,5	6,9	4,7	27,0	15,8	20,5	13,3	8,4	5,8	0,0	8,0	0,0	0,0	0,0	0,0
14	20,9	20,1	18,7	12,2	6,9	0,9	13,5	2,0	10,8	8,9	7,0	5,2	29,3	10,5	19,6	13,7	8,5	6,9	0,0	7,0	0,0	0,0	0,0	0,0
15	21,9	19,6	18,6	12,1	7,3	0,9	9,8	11,6	10,7	8,8	5,6	3,5	25,7	24,5	19,6	13,5	7,4	6,0	0,0	0,0	0,0	0,0	0,0	0,0
16	22,3	19,2	19,1	12,0	7,2	0,8	7,0	8,1	0,6	8,8	6,1	2,8	18,6	19,2	9,1	13,7	7,6	4,3	6,8	0,0	0,0	0,0	0,0	0,0
17	23,1	19,5	17,9	12,0	7,1	0,7	12,2	12,4	0,1	2,0	6,9	5,4	26,1	25,8	3,8	7,6	9,5	6,5	0,0	0,0	9,2	0,0	0,0	0,0
18	23,4	20,1	16,3	12,4	5,2	0,6	6,1	11,1	0,0	4,2	6,9	6,0	17,3	24,7	4,8	8,9	8,9	7,0	0,2	0,0	4,8	0,0	0,0	0,0
19	22,0	20,7	16,4	11,9	4,1	0,4	7,9	8,7	0,0	2,6	6,8	1,9	25,3	20,9	8,4	6,2	9,0	3,7	17,6	1,0	0,8	0,0	0,0	0,0
20	23,0	19,5	16,6	12,0	3,2	0,2	12,5	1,8	4,3	0,0	6,8	4,6	27,4	6,5	10,4	2,4	8,6	5,5	0,0	26,0	0,6	5,4	0,0	0,0
21	23,9	18,2	16,5	12,8	2,7	0,0	12,4	0,9	2,4	2,5	6,7	6,0	28,6	4,9	11,0	7,4	8,3	6,6	0,0	25,6	0,6	0,6	0,0	0,0
22	23,5	17,6	16,8	12,5	2,5	-0,2	9,9	0,0	2,8	5,6	6,2	4,9	26,1	5,3	9,4	9,5	7,9	4,9	11,2	7,0	2,0	0,4	0,0	0,0
23	22,5	18,5	16,5	13,4	2,2	-0,2	7,4	3,4	8,6	1,4	4,4	5,0	22,0	13,2	16,7	6,0	6,0	6,7	0,8	0,2	0,0	0,0	0,0	0,0
24	22,6	19,3	16,4	13,6	2,2	-0,3	5,8	11,0	9,7	5,3	3,8	5,3	22,4	23,2	16,5	9,1	6,6	7,3	0,0	0,0	0,0	0,0	0,0	0,0
25	23,0	19,5	16,1	13,4	2,0	-0,4	2,1	0,8	8,8	0,6	0,0	0,3	13,3	9,3	15,3	4,4	1,1	3,6	0,0	0,0	0,0	0,0	0,6	0,0
26	23,6	20,0	16,2	-	2,3	-0,4	7,5	7,5	10,0	6,0	0,0	0,0	19,5	17,2	16,8	8,6	0,3	1,8	0,0	0,0	0,0	0,0	6,4	1,2
27	24,4	20,2	16,8	12,9	2,8	-	12,3	5,1	0,0	7,9	3,2	0,0	25,3	15,0	6,5	11,2	5,0	0,7	0,0	8,2	0,0	0,0	0,0	0,8
28	24,5	19,5	17,0	12,8	3,0	-	12,6	0,4	8,6	7,8	5,1	0,0	25,1	7,4	15,6	11,2	9,2	0,2	0,0	10,6	0,0	0,0	0,0	5,0
29	24,7	20,0	16,7	11,7	3,2	-	11,1	11,8	0,5	7,8	0,0	3,6	23,4	22,6	3,3	11,5	0,7	2,3	0,0	0,0	4,2	0,0	4,6	0,0
30	25,0	20,2	15,4	11,0	3,0	-	10,4	10,5	10,3	7,7	4,0	6,0	23,5	19,8	18,1	11,3	6,7	3,7	0,0	0,0	0,0	0,0	0,0	0,0
31	24,5	21,0		11,2		-	8,4	5,3		3,9		2,0	19,8	16,5		7,2		3,1	0,0	0,0		0,0		0,2
	MEDIA						MEDIA						MEDIA						TOTALE					
I dec	20,3	21,1	20,0	13,8	10,9	2,3	7,9	9,2	7,9	2,1	4,1	2,8	21,5	21,6	17,4	6,3	6,3	4,5	45,6	29,8	71,6	123,8	28,0	25,4
II dec	21,5	20,1	18,0	12,4	6,5	0,7	9,2	7,1	4,7	5,9	6,7	4,1	23,5	18,0	12,0	10,5	8,6	5,7	24,8	59,0	22,6	5,4	0,0	1,4
III dec	23,8	19,5	16,4	12,5	2,6	-	9,1	5,2	6,2	5,1	3,3	3,0	22,6	14,1	12,9	8,9	5,2	3,7	12,0	51,6	6,8	1,0	11,6	7,2
mese	22,0	20,2	18,1	12,9	6,6	1,1	8,7	7,1	6,2	4,4	4,7	3,3	22,5	17,7	14,1	8,6	6,7	4,6	82,4	140,4	101,0	130,2	39,6	34,0

Vigalzano (TN) lat. 46°04' long. 11°14' alt. 539

G	precipitazione max oraria						umidità relativa media						bagnatura fogliare						evapotraspirazione					
	lug	ago	set	ott	nov	dic	lug	ago	set	ott	nov	dic	lug	ago	set	ott	nov	dic	lug	ago	set	ott	nov	dic
1	3,4	0,0	0,0	0,6	0,8	0,0	62	54	70	68	92	85	9,7	0,0	4,9	11,5	20,3	10,1	2,0	1,8	0,7	0,7	0,0	0,0
2	0,0	3,6	7,4	4,4	0,0	0,4	32	65	74	97	90	88	0,0	6,2	13,2	24,0	17,6	7,9	2,2	1,2	1,0	0,0	0,1	0,0
3	0,0	6,0	8,6	8,6	0,2	4,4	45	66	77	97	90	100	0,0	7,9	14,4	24,0	19,8	24,0	1,7	0,6	0,9	0,1	0,0	0,1
4	0,0	0,0	0,2	2,8	0,0	0,6	50	29	77	99	88	100	0,0	0,0	14,9	24,0	18,6	18,1	1,8	2,4	0,9	0,1	0,1	0,1
5	2,2	0,0	0,0	2,4	2,2	1,2	65	36	72	98	96	99	11,8	0,0	12,4	24,0	24,0	19,4	1,8	2,7	0,6	0,1	0,1	0,1
6	0,0	0,0	0,0	2,0	3,0	0,0	48	55	66	97	99	99	0,5	2,2	11,1	24,0	24,0	16,0	1,3	1,1	0,9	0,1	0,1	0,1
7	4,8	14,8	0,0	1,8	0,8	0,0	77	75	68	96	93	61	12,2	9,7	7,8	22,4	18,3	1,7	0,3	0,7	0,8	0,0	0,1	0,3
8	2,4	0,0	5,0	0,6	0,0	0,0	64	52	72	93	88	70	8,0	6,4	8,9	19,0	18,8	0,0	1,6	1,8	1,0	0,0	0,1	0,0
9	0,4	0,0	10,2	0,0	0,0	0,0	82	56	98	86	85	72	17,3	4,3	24,0	15,7	19,3	0,0	0,4	1,3	0,1	0,2	0,1	0,1
10	1,0	0,0	0,0	0,0	0,0	0,0	76	59	83	83	81	66	12,8	3,0	15,9	15,8	18,2	0,0	0,5	1,1	0,4	0,2	0,0	0,0
11	0,2	6,8	3,6	0,0	0,0	0,0	61	70	85	72	76	70	7,6	3,5	15,3	11,7	16,0	0,0	1,5	0,8	0,3	0,3	0,0	0,0
12	0,0	0,4	0,4	0,0	0,0	1,2	53	71	83	73	78	70	3,6	9,3	16,0	9,6	17,4	4,9	2,1	1,2	0,4	0,2	0,0	0,1
13	0,0	6,8	0,0	0,0	0,0	0,0	58	76	74	76	78	88	4,8	13,8	14,0	11,0	15,7	17,0	1,5	0,8	0,4	0,2	0,0	0,1
14	0,0	3,8	0,0	0,0	0,0	0,0	58	87	74	81	84	91	5,2	19,6	14,4	17,1	18,0	18,1	1,4	0,4	0,4	0,1	0,0	0,1
15	0,0	0,0	0,0	0,0	0,0	0,0	59	53	72	81	83	82	0,9	8,1	14,4	17,6	16,0	5,3	1,5	1,5	0,4	0,1	0,0	0,1
16	6,8	0,0	0,0	0,0	0,0	0,0	72	42	76	79	83	72	11,6	0,0	8,9	17,5	11,4	0,0	1,0	1,8	0,5	0,1	0,0	0,1
17	0,0	0,0	2,6	0,0	0,0	0,0	71	44	83	85	41	39	10,8	0,0	19,1	14,3	1,5	0,0	1,2	1,1	0,5	0,2	0,9	0,6
18	0,2	0,0	0,6	0,0	0,0	0,0	63	54	90	77	44	42	5,8	0,0	19,4	7,4	0,0	0,0	1,3	1,4	0,1	0,3	0,4	0,4
19	8,8	0,8	0,4	0,0	0,0	0,0	59	67	86	85	33	55	6,7	9,0	10,2	10,6	0,0	0,0	1,8	1,4	0,2	0,2	0,6	0,1
20	0,0	16,4	0,6	1,6	0,0	0,0	56	87	83	98	38	60	0,2	21,1	12,1	24,0	0,0	0,0	1,2	0,1	0,2	0,1	0,4	0,0
21	0,0	2,6	0,4	0,4	0,0	0,0	59	96	74	94	52	61	7,7	23,9	6,8	17,6	0,0	0,0	1,7	0,1	0,4	0,1	0,2	0,0
22	8,6	1,8	1,6	0,4	0,0	0,0	59	97	85	87	41	63	8,7	24,0	14,7	15,8	0,0	0,0	1,9	0,1	0,1	0,2	1,0	0,0
23	0,6	0,2	0,0	0,0	0,0	0,0	70	81	76	94	52	71	10,9	11,9	12,7	18,1	0,0	0,8	1,2	0,2	0,4	0,1	0,2	0,1
24	0,0	0,0	0,0	0,0	0,0	0,0	70	64	73	84	55	75	7,5	1,3	13,7	15,8	0,0	3,3	1,0	0,7	0,4	0,2	0,3	0,0
25	0,0	0,0	0,0	0,0	0,2	0,0	68	80	73	88	85	86	6,2	11,1	13,5	12,8	14,0	17,5	0,8	0,3	0,4	0,2	0,1	0,0
26	0,0	0,0	0,0	0,0	1,4	0,8	66	75	74	83	96	84	0,3	11,3	15,0	14,6	24,0	14,3	1,3	0,9	0,3	0,2	0,1	0,0
27	0,0	6,4	0,0	0,0	0,0	0,2	61	74	84	82	95	94	2,1	12,4	12,9	15,6	20,4	19,6	1,5	1,2	0,3	0,2	0,1	0,1
28	0,0	2,8	0,0	0,0	0,0	0,8	58	90	76	83	85	90	0,2	16,7	8,6	16,2	19,8	19,7	1,4	0,1	0,4	0,1	0,1	0,1
29	0,0	0,0	2,2	0,0	1,0	0,0	54	73	88	79	95	62	4,2	13,6	14,4	18,5	24,0	0,5	1,7	0,6	0,1	0,1	0,1	0,0
30	0,0	0,0	0,0	0,0	0,0	0,0	53	71	65	76	92	68	0,1	11,9	12,7	17,0	20,2	0,0	2,2	0,6	1,1	0,2	0,1	0,1
31	0,0	0,0		0,0		0,2	57	70		86		75	0,3	7,3		16,6		0,0	1,9	0,9		0,0		0,1
	MASSIMO ORARIO						MEDIA						MEDIA						MEDIA					
I dec	4,8	14,8	10,2	8,6	3,0	4,4	60	55	76	91	90	84	7,2	4,0	12,7	20,4	19,9	9,7	1,4	1,5	0,7	0,2	0,1	0,1
II dec	8,8	16,4	3,6	1,6	0,0	1,2	61	65	80	81	64	67	5,7	8,4	14,4	14,1	9,6	4,5	1,5	1,0	0,3	0,2	0,2	0,2
III dec	8,6	6,4	2,2	0,4	1,4	0,8	61	79	77	85	75	76	4,4	13,2	12,5	16,2	12,2	6,9	1,5	0,5	0,4	0,1	0,2	0,1
mese	8,8	16,4	10,2	8,6	3,0	4,4	61	67	78	86	76	75	5,7	8,7	13,2	16,9	13,9	7,0	1,4	1,0	0,5	0,1	0,2	0,1

G	velocità media vento						velocità massima vento						direzione prevalente vento						pressione atmosferica media					
	lug	ago	set	ott	nov	dic	lug	ago	set	ott	nov	dic	lug	ago	set	ott	nov	dic	lug	ago	set	ott	nov	dic
1	2,8	1,9	1,0	1,0	0,6	0,7	7,6	5,6	3,9	4,1	2,1	3,3	W	S	W	W	NW	W	1011	1014	1018	1019	1023	1016
2	2,8	1,4	1,3	0,9	0,6	0,4	5,5	6,1	6,8	3,6	2,2	1,7	NW	NW	W	NW	SW	W	1016	1014	1022	1016	1024	1016
3	1,8	1,5	1,5	0,7	0,6	0,6	5,3	3,8	6,2	2,4	2,4	2,6	S	NW	S	NE	W	NW	1017	1013	1025	1021	1025	1009
4	2,1	2,8	1,8	0,7	0,8	0,4	5,8	5,3	6,3	2,3	3,0	1,6	S	NW	S	NW	W	NE	1012	1017	1024	1023	1024	1014
5	3,0	2,9	1,2	0,7	0,4	0,5	7,5	6,6	3,5	2,5	1,6	2,4	W	W	S	NW	NW	W	1010	1018	1021	1024	1024	1006
6	1,6	1,4	1,3	0,6	0,5	0,4	4,1	2,9	3,4	1,8	2,2	1,8	W	W	S	NE	NW	W	1012	1013	1019	1024	1027	1005
7	1,4	1,7	1,3	0,7	0,6	1,7	5,5	5,8	3,5	1,8	1,8	4,8	S	S	S	NE	NW	NW	1012	1009	1019	1024	1027	1016
8	2,3	2,2	1,6	0,6	0,6	0,6	5,8	5,4	4,4	1,8	1,9	3,3	W	W	S	NW	W	NW	1012	1014	1020	1022	1030	1023
9	1,2	1,8	1,0	0,8	0,6	0,5	3,5	5,2	2,7	2,8	1,8	1,7	SE	S	E	S	W	S	1016	1015	1016	1025	1028	1029
10	1,1	1,5	0,9	0,6	0,6	0,6	4,2	5,2	2,8	1,9	2,0	2,1	NW	S	W	W	W	SW	1017	1014	1013	1027	1033	1036
11	1,8	1,3	1,0	0,8	0,5	0,7	6,1	2,9	2,7	2,8	1,5	3,1	NW	W	E	NE	SW	W	1017	1012	1011	1026	1033	1036
12	2,6	1,7	1,0	0,7	0,6	0,6	5,9	4,7	3,1	2,1	1,8	3,2	NW	S	W	S	SW	NW	1018	1013	1017	1024	1025	1029
13	1,6	1,2	0,9	0,6	0,6	0,6	5,7	3,7	2,9	2,4	2,2	2,0	S	SE	SW	W	S	W	1019	1016	1022	1023	1024	1027
14	1,4	1,3	0,8	0,6	0,9	0,5	4,4	3,8	2,6	2,2	3,4	1,7	S	S	W	W	W	W	1019	1015	1022	1028	1026	1019
15	1,5	1,8	0,8	0,6	0,9	0,7	4,8	4,0	1,9	1,6	2,5	2,5	W	NW	S	S	W	N	1018	1013	1018	1030	1018	1018
16	1,3	2,5	1,0	0,6	1,0	1,2	5,5	5,2	2,8	1,5	2,6	4,0	W	NW	W	S	NW	NW	1016	1013	1008	1024	1003	1004
17	1,4	1,5	2,8	0,8	2,2	2,8	3,2	3,5	7,3	2,6	5,3	5,5	W	E	W	NW	NW	NW	1014	1015	1009	1024	1008	1003
18	1,7	1,6	1,1	1,1	1,0	1,3	7,3	4,6	5,9	3,3	3,3	4,9	S	S	SE	W	W	NW	1012	1016	1018	1025	1018	1020
19	2,2	1,8	0,5	0,9	1,6	0,8	9,4	6,0	1,6	2,4	3,7	2,7	W	W	NW	NW	NW	NW	1016	1016	1019	1025	1025	1028
20	1,4	0,9	0,8	0,6	1,1	0,5	4,4	2,5	3,6	2,1	3,2	1,4	S	NW	NW	S	W	S	1018	1016	1018	1021	1030	1030
21	1,7	0,8	0,9	0,8	1,1	0,6	5,6	2,3	2,4	2,2	3,0	1,4	W	NW	E	W	W	S	1012	1012	1019	1017	1023	1031
22	1,9	1,1	0,5	0,9	2,3	0,6	7,5	2,9	1,5	3,4	6,4	1,9	W	NW	E	W	N	W	1009	1009	1021	1017	1025	1030
23	1,6	0,9	0,9	0,8	1,1	0,4	5,1	2,5	2,7	2,8	3,3	1,5	S	NW	SW	W	SE	S	1010	1011	1019	1019	1022	1028
24	1,5	1,0	0,9	0,7	1,1	0,6	3,8	2,8	3,3	2,3	3,1	2,6	W	W	S	W	W	W	1012	1013	1019	1024	1014	1026
25	1,2	0,7	0,8	0,7	1,1	0,3	3,9	2,1	3,0	2,2	4,1	1,1	SW	W	S	NW	S	W	1012	1014	1018	1025	1001	1020
26	1,6	1,4	0,8	0,6	0,4	0,4	4,3	4,4	2,4	2,1	1,8	1,5	S	S	S	W	NW	NW	1012	1016	1022	1026	1000	1011
27	1,5	1,8	0,9	0,8	0,5	0,4	4,7	4,5	2,9	2,8	2,3	1,8	S	S	NW	W	NW	NW	1015	1017	1023	1027	999	1005
28	1,3	0,7	1,2	0,7	0,5	0,9	3,5	2,0	3,2	2,7	2,4	4,6	SE	E	W	W	W	NW	1016	1019	1022	1026	1008	1002
29	1,3	0,9	0,9	0,4	0,3	1,3	6,1	3,0	3,0	1,6	1,3	5,2	SW	W	NW	S	NW	NW	1014	1024	1018	1026	1012	1014
30	2,1	0,9	1,6	0,6	0,2	0,3	5,6	3,0	5,8	2,9	1,3	1,2	S	S	W	W	S	SW	1010	1023	1021	1025	1013	1020
31	2,1	1,0		0,5		0,4	5,8	3,5		2,0		1,7	W	S		S		S	1010	1019		1023		1019
	MEDIA						MASSIMO GIORNALIERO						MEDIA						MEDIA					
I dec	2,0	1,9	1,3	0,7	0,6	0,6	7,6	6,6	6,8	4,1	3,0	4,8	W	S	S	W	W	W	1014	1014	1020	1023	1027	1017
II dec	1,7	1,5	1,1	0,7	1,0	1,0	9,4	6,0	7,3	3,3	5,3	5,5	W	NW	W	S	W	NW	1017	1015	1016	1025	1021	1021
III dec	1,6	1,0	0,9	0,7	0,9	0,6	7,5	4,5	5,8	3,4	6,4	5,2	S	S	W	W	NW	W	1012	1016	1020	1023	1012	1019
mese	1,8	1,5	1,1	0,7	0,8	0,7	9,4	6,6	7,3	4,1	6,4	5,5	W	S	W	W	W	W	1014	1015	1019	1024	1020	1019

Susegana (TV) lat. 45°51' long. 12°16' alt. 67

G	temperatura minima						temperatura massima						temperatura media						temperatura superficiale min					
	lug	ago	set	ott	nov	dic	lug	ago	set	ott	nov	dic	lug	ago	set	ott	nov	dic	lug	ago	set	ott	nov	dic
1	17,0	19,3	16,8	11,5	11,2	0,2	25,4	31,5	30,2	20,0	14,7	8,0	20,8	25,9	24,1	15,2	12,7	3,2	16,5	17,1	15,9	10,9	10,9	-1,4
2	15,0	20,6	19,7	11,3	8,3	-2,3	29,0	30,3	31,5	16,5	18,1	5,1	22,1	26,0	25,5	13,2	12,9	2,0	14,0	17,8	18,8	10,9	6,4	-3,5
3	15,9	17,3	17,4	11,5	8,4	2,1	29,2	25,6	27,8	14,7	18,2	10,6	23,9	21,6	22,6	13,5	12,0	7,1	14,8	16,3	16,4	11,0	6,5	1,2
4	20,0	14,5	16,3	11,2	8,4	2,0	29,3	26,3	26,4	17,8	15,2	8,7	24,5	19,9	20,5	14,4	11,6	6,4	19,2	13,0	14,6	9,3	6,2	0,3
5	13,0	13,9	14,4	12,1	8,5	5,8	24,0	27,9	25,7	20,6	16,0	10,7	19,0	21,4	19,8	16,4	12,8	7,4	12,4	11,1	12,5	11,6	6,8	5,7
6	12,4	13,7	13,1	14,5	11,3	4,7	25,1	26,9	26,5	18,7	13,7	8,5	19,6	21,4	20,0	16,1	12,0	6,5	11,2	11,8	10,8	13,7	11,0	4,4
7	14,6	12,9	13,9	13,7	9,6	0,8	25,0	20,6	25,5	20,0	16,2	11,4	19,2	16,5	20,1	15,4	12,4	5,5	13,7	12,2	12,0	12,8	7,7	-1,8
8	14,7	10,5	16,9	10,8	7,6	-0,4	24,6	24,0	27,3	19,4	18,9	9,1	19,7	17,1	22,1	15,3	12,8	3,9	14,2	9,0	16,0	9,3	6,1	-2,3
9	15,5	12,1	17,1	9,5	5,0	1,6	24,0	26,0	21,1	21,0	17,3	9,5	19,3	18,8	18,4	14,6	10,5	5,4	14,6	10,8	16,1	7,4	3,6	-1,2
10	14,4	13,9	16,4	9,3	5,0	-1,5	25,6	26,5	26,3	21,9	16,8	6,9	19,8	21,0	20,5	15,6	10,0	2,0	13,5	12,0	15,2	6,5	2,7	-3,6
11	16,5	18,7	17,3	8,9	5,4	-1,4	25,9	24,0	26,3	21,2	18,9	7,6	20,6	20,8	20,7	14,8	11,1	2,3	16,1	17,8	16,1	6,0	3,1	-3,2
12	16,9	15,3	14,6	8,1	2,9	0,3	28,4	26,4	25,1	19,8	9,4	8,3	22,2	20,7	19,7	12,9	6,8	4,9	16,1	14,6	13,0	5,4	0,8	-2,1
13	18,8	15,0	12,6	7,2	3,9	1,8	28,5	28,9	25,9	18,7	12,3	10,9	23,2	22,0	20,1	12,0	7,8	6,2	18,0	13,8	11,2	4,7	2,3	-0,4
14	17,0	15,0	15,6	6,6	3,3	-0,3	30,3	26,5	27,0	19,0	13,8	9,5	24,4	20,6	20,9	11,9	7,7	3,6	15,9	14,2	13,7	4,3	1,7	-2,3
15	18,0	12,9	15,2	7,9	8,7	-2,4	30,7	24,3	26,7	20,6	10,4	8,7	24,2	17,1	20,8	13,4	-	2,5	16,8	11,7	13,6	5,4	7,4	-3,9
16	17,9	13,2	17,2	8,0	6,7	-3,0	29,3	24,2	26,0	20,6	12,0	2,5	24,2	18,2	21,1	13,3	9,6	-0,6	17,4	12,9	16,5	5,7	5,1	-4,2
17	18,9	12,6	12,8	7,6	3,1	-2,1	30,4	29,4	24,2	16,1	14,1	10,2	25,2	22,2	17,5	11,5	8,8	3,4	18,3	11,6	12,6	6,1	1,0	-4,6
18	21,7	16,9	12,4	5,2	0,1	-3,7	30,0	28,5	15,7	16,9	11,1	8,7	25,6	22,3	13,6	10,6	4,9	2,0	20,8	15,6	11,6	2,3	-1,4	-6,5
19	20,6	16,3	12,6	3,9	-1,7	-4,2	29,4	27,9	20,7	14,2	9,0	4,5	24,5	22,5	15,6	10,0	2,6	0,2	19,7	14,8	12,5	1,5	-3,6	-7,0
20	19,0	17,5	12,6	9,8	-3,3	-3,9	29,2	24,6	20,5	12,3	8,0	6,8	24,2	21,0	16,0	10,9	1,4	0,8	18,4	17,4	12,5	9,5	-4,8	-6,2
21	18,6	14,0	11,6	11,8	-2,4	-3,7	30,1	20,1	22,3	18,2	8,8	8,1	23,2	17,2	15,9	13,6	3,7	1,0	17,5	13,5	10,8	10,8	-4,1	-5,7
22	16,3	14,5	11,1	8,5	-1,5	-4,2	28,4	20,8	23,2	16,4	7,2	3,3	22,6	16,5	17,1	12,6	-	-0,6	15,6	13,7	9,3	6,9	-3,2	-5,8
23	15,4	15,3	13,6	11,7	-2,0	-2,0	27,0	21,7	23,6	18,2	7,0	7,3	21,9	18,2	18,1	14,8	3,3	1,4	14,6	14,5	11,8	10,5	-4,0	-4,1
24	15,5	15,5	12,1	12,1	-0,3	-1,6	27,0	26,6	25,0	20,3	4,9	6,6	22,3	20,8	17,8	15,3	2,5	1,4	15,2	14,5	10,7	10,7	-2,3	-3,5
25	20,1	17,1	13,0	11,2	-2,6	-1,1	28,5	25,2	24,5	18,8	1,8	6,4	23,5	20,8	17,9	14,6	-0,4	2,0	19,4	16,1	11,1	9,3	-4,0	-2,3
26	20,9	17,6	12,2	12,0	0,9	-0,4	30,2	25,4	24,9	18,1	4,2	7,9	25,1	21,0	18,1	14,7	2,7	3,6	19,7	16,3	9,8	10,9	0,6	-3,0
27	19,1	17,4	13,1	11,7	1,6	-1,3	32,5	25,9	23,0	18,5	4,1	3,8	26,3	20,7	18,2	14,9	3,0	1,8	17,9	17,4	11,4	11,4	1,7	-3,0
28	19,8	17,2	16,5	9,6	-0,9	-2,1	33,2	23,5	22,1	18,7	3,2	4,6	26,8	19,8	18,5	14,0	1,7	0,7	17,9	16,9	15,8	7,4	-1,2	-4,2
29	20,6	16,6	11,5	10,0	0,7	-2,5	34,3	28,3	19,7	21,2	5,3	1,4	27,6	22,5	16,4	14,3	3,4	-0,2	19,2	15,0	10,5	7,8	-0,6	-3,0
30	22,4	17,9	11,1	10,3	0,7	-4,5	34,9	29,2	21,8	14,5	10,4	2,5	28,4	23,6	15,1	11,9	4,9	-1,5	21,2	16,7	9,2	9,0	-1,1	-5,3
31	21,1	17,3		11,7		-4,8	33,1	29,5		13,9		1,0	27,3	23,7		12,6		-1,3	19,6	16,6		11,6		-5,2
	MEDIA						MEDIA						MEDIA						MEDIA					
I dec	15,2	14,9	16,2	11,5	8,3	1,3	26,1	26,6	26,8	19,1	16,5	8,9	20,7	20,7	21,5	15,3	12,4	5,1	11,2	9,0	10,8	6,5	2,7	-3,6
II dec	18,5	15,3	14,3	7,3	2,9	-1,9	29,2	26,5	23,8	17,9	11,9	7,8	23,9	20,9	19,0	12,6	7,4	2,9	15,9	11,6	11,2	1,5	-4,8	-7,0
III dec	19,1	16,4	12,6	11,0	-0,6	-2,6	30,8	25,1	23,0	17,9	5,7	4,8	25,0	20,8	17,8	14,4	2,5	1,1	14,6	13,5	9,2	6,9	-4,1	-5,8
mese	17,7	15,6	14,4	10,0	3,5	-1,1	28,8	26,0	24,5	18,3	11,4	7,1	23,2	20,8	19,5	14,1	7,5	3,0	16,8	14,4	13,1	8,4	2,0	-2,8

G	temperatura suolo -10 media						eliofania						radiazione globale						precipitazione totale					
	lug	ago	set	ott	nov	dic	lug	ago	set	ott	nov	dic	lug	ago	set	ott	nov	dic	lug	ago	set	ott	nov	dic
1	23,5	25,5	22,4	16,5	12,7	2,8	2,7	13,2	11,7	7,8	0,0	2,2	10,5	23,3	18,6	13,3	2,3	4,1	12,6	0,0	0,0	0,4	0,0	0,0
2	23,8	24,2	23,1	15,1	12,6	1,5	14,7	6,4	9,6	0,3	5,5	2,1	27,0	14,6	17,2	3,1	6,2	3,0	0,0	0,0	0,0	17,6	0,0	2,8
3	25,0	22,4	22,4	13,6	12,1	4,7	12,3	0,0	3,3	0,0	2,3	0,1	25,8	5,1	10,1	0,5	5,7	1,8	0,0	2,8	2,8	90,0	0,2	30,0
4	27,4	21,4	21,3	14,4	11,4	5,0	9,7	3,3	7,0	0,0	0,0	0,1	23,2	11,6	15,1	3,1	2,5	2,5	0,0	0,4	1,4	7,2	0,0	3,2
5	21,8	21,4	20,6	15,2	11,8	6,3	4,3	13,6	11,8	1,6	0,1	2,6	10,0	24,2	18,6	7,4	4,1	3,9	13,0	0,0	0,0	11,2	14,2	16,8
6	21,5	21,6	20,2	15,4	11,7	5,6	13,4	7,6	10,6	0,1	0,0	0,0	26,4	16,9	17,8	3,2	0,6	1,2	0,0	0,0	0,0	4,6	70,6	3,0
7	20,4	19,6	20,1	15,0	12,1	4,5	1,2	3,3	8,1	0,4	1,0	5,1	11,8	10,2	15,7	3,3	3,7	5,2	17,2	10,6	0,0	26,8	9,2	0,0
8	21,6	19,1	21,2	15,4	12,4	2,6	8,7	10,5	8,1	0,0	8,8	4,7	23,8	20,9	14,7	5,7	7,7	4,7	16,4	0,2	0,0	1,8	0,0	0,0
9	21,1	19,8	19,7	14,9	10,6	2,6	6,6	7,7	1,1	9,8	8,6	4,3	19,4	20,0	2,6	11,8	7,3	4,1	0,0	0,0	75,0	0,0	0,0	0,0
10	21,2	20,1	20,0	14,4	9,7	1,2	8,1	7,2	6,4	9,9	7,0	7,2	19,6	17,2	13,3	12,4	6,8	5,7	4,4	0,0	0,0	0,0	0,2	0,0
11	22,5	20,8	20,9	13,6	9,5	0,2	6,0	0,1	4,6	9,7	8,9	7,3	18,7	6,4	12,6	12,0	7,6	5,9	3,2	16,4	0,0	0,0	0,0	0,0
12	23,0	21,2	20,4	12,9	7,7	1,0	6,4	10,2	7,9	6,6	0,0	0,0	18,6	21,8	14,5	10,1	2,8	1,4	0,4	2,2	0,0	0,0	0,2	2,2
13	24,4	21,1	19,6	12,8	9,0	3,8	9,9	10,4	10,2	8,7	2,2	5,5	23,6	21,4	16,2	10,7	4,2	4,9	0,0	0,6	0,4	0,0	0,0	0,0
14	25,4	20,8	20,9	12,6	7,9	2,2	12,8	5,7	8,6	7,9	6,9	6,7	24,7	15,5	12,8	10,0	6,3	5,4	0,0	10,8	0,0	0,0	0,2	0,0
15	26,4	19,4	20,5	12,9	8,8	1,2	11,1	4,1	9,4	8,7	-	6,7	22,7	12,4	15,1	10,6	-	5,4	5,4	1,2	0,0	0,2	-	0,0
16	24,8	19,6	20,9	12,9	9,1	0,0	8,4	6,7	4,4	8,9	0,0	0,1	18,8	18,1	10,5	10,2	2,7	2,5	0,0	0,0	0,6	0,2	0,0	0,0
17	25,3	20,2	19,4	12,6	8,3	0,2	8,3	13,2	1,6	3,0	5,0	4,4	20,1	22,7	7,0	6,8	6,1	5,1	0,0	0,0	28,0	0,0	0,0	0,2
18	26,5	21,5	16,5	12,2	5,8	-0,4	4,1	12,1	0,0	8,1	8,4	7,2	16,3	21,2	2,3	10,6	7,2	5,8	0,0	0,0	14,0	0,0	0,0	0,0
19	26,5	21,4	17,3	10,2	4,1	-0,9	9,4	9,6	2,0	1,5	7,0	3,0	23,2	17,7	11,0	5,3	5,7	3,8	0,4	0,0	1,2	0,0	0,0	0,0
20	26,1	20,9	17,5	11,4	2,8	-1,0	7,6	0,6	1,0	0,0	7,5	5,9	21,1	7,5	8,9	2,0	6,8	5,3	0,0	6,2	0,0	8,0	0,0	0,0
21	26,0	19,0	17,9	13,0	2,5	-1,1	10,2	0,3	5,4	1,1	7,1	6,9	22,3	4,6	13,0	4,3	6,2	5,1	16,2	29,0	0,0	1,8	0,0	0,0
22	23,9	18,5	17,5	12,7	3,0	-1,2	10,0	0,3	3,9	0,3	-	0,0	22,6	7,2	12,1	4,4	-	3,0	4,8	8,4	0,0	3,6	-	0,0
23	23,3	18,8	18,8	13,6	1,5	-1,4	10,9	0,6	6,1	0,7	4,1	5,4	23,4	9,5	12,6	5,3	5,6	4,6	0,4	1,0	0,0	0,0	0,0	0,0
24	22,5	20,3	18,2	15,3	2,8	-1,3	6,8	8,0	11,0	2,9	0,0	5,8	19,4	18,1	14,8	6,2	3,3	4,6	0,0	0,4	0,0	0,0	0,0	0,0
25	23,8	20,6	18,1	14,8	1,2	-1,2	2,8	0,8	8,5	0,2	0,0	0,0	15,6	9,4	13,4	7,3	0,9	3,1	0,0	1,6	0,0	0,0	2,2	0,0
26	24,2	20,7	18,0	14,5	2,0	-1,1	7,9	1,8	10,1	0,1	0,0	1,0	20,0	8,4	13,8	4,3	0,5	3,9	0,0	59,6	0,2	0,0	23,8	0,0
27	24,5	20,9	17,7	14,7	3,5	-0,9	12,9	5,7	1,7	1,5	0,0	0,0	22,7	14,9	9,0	5,2	2,5	1,4	0,0	35,4	0,2	0,0	1,4	2,0
28	24,9	20,5	18,5	14,2	2,8	-0,7	12,3	0,5	0,0	2,7	0,3	0,9	22,3	8,9	6,2	5,4	2,7	2,0	0,0	1,8	3,6	0,0	0,0	0,2
29	25,5	21,4	17,3	13,5	2,5	-0,2	10,1	12,2	0,0	8,8	0,0	0,0	20,7	19,4	3,6	8,8	0,9	1,2	0,0	0,0	33,0	0,2	12,0	1,0
30	26,1	22,0	16,6	13,8	3,3	-0,7	11,0	11,9	7,8	1,6	5,2	6,9	21,1	19,1	11,7	5,5	5,7	5,3	0,0	0,0	0,2	0,0	0,0	0,2
31	25,9	22,5		12,8		-0,9	12,1	8,9		0,0		0,9	21,6	17,6		1,7		2,1	0,0	0,0		0,0		1,0
	MEDIA						MEDIA						MEDIA						TOTALE					
I dec	22,7	21,5	21,1	15,0	11,7	3,7	8,2	7,3	7,8	3,0	3,3	2,8	19,8	16,4	14,4	6,4	4,7	3,6	63,6	14,0	79,2	159,6	94,4	55,8
II dec	25,1	20,7	19,4	12,4	7,3	0,6	8,4	7,3	5,0	6,3	5,1	4,7	20,8	16,5	11,1	8,8	5,5	4,5	9,4	37,4	44,2	8,4	0,4	2,4
III dec	24,6	20,5	17,9	13,9	2,5	-1,0	9,7	4,7	5,5	1,8	1,9	2,5	21,0	12,4	11,0	5,3	3,1	3,3	21,4	137,2	37,2	5,6	39,4	4,4
mese	24,1	20,9	19,5	13,8	7,2	1,0	8,8	6,3	6,1	3,6	3,4	3,3	20,5	15,0	12,2	6,8	4,4	3,8	94,4	188,6	160,6	173,6	134,2	62,6

Susegana (TV) lat. 45°51' long. 12°16' alt. 67

G	precipitazione max oraria						umidità relativa media						bagnatura fogliare						evapotraspirazione					
	lug	ago	set	ott	nov	dic	lug	ago	set	ott	nov	dic	lug	ago	set	ott	nov	dic	lug	ago	set	ott	nov	dic
1	5,4	0,0	0,0	0,2	0,0	0,0	83	61	70	76	87	81	6,8	0,0	0,0	1,2	0,7	0,0	0,5	1,9	0,8	0,6	0,2	0,2
2	0,0	0,0	0,0	3,2	0,0	1,6	66	58	67	93	89	92	2,5	0,0	0,0	20,3	8,7	6,9	1,2	1,9	0,9	0,1	0,0	0,0
3	0,0	0,8	1,0	13,2	0,2	7,8	60	80	79	100	93	100	0,0	10,9	5,2	19,1	15,8	10,2	1,3	0,6	0,7	0,1	0,1	0,1
4	0,0	0,2	1,4	2,2	0,0	1,0	59	85	77	96	98	97	0,0	6,4	3,0	11,9	17,1	10,7	1,4	0,7	0,9	0,0	0,0	0,1
5	8,4	0,0	0,0	5,6	4,0	4,0	82	57	67	88	95	97	8,1	4,1	0,0	5,2	15,7	12,7	0,6	1,6	1,0	0,7	0,1	0,1
6	0,0	0,0	0,0	2,8	6,2	0,8	61	68	73	86	100	97	0,0	0,0	0,8	6,8	24,0	17,9	1,0	0,8	0,7	0,4	0,1	0,0
7	5,8	2,8	0,0	5,4	5,4	0,0	73	89	83	87	95	89	5,4	9,3	5,7	11,8	8,5	1,8	1,5	0,5	0,6	0,5	0,0	0,1
8	10,8	0,2	0,0	1,2	0,0	0,0	75	74	81	86	87	81	5,2	3,4	0,4	3,2	6,8	0,0	0,8	0,9	0,5	0,4	0,0	0,1
9	0,0	0,0	22,2	0,0	0,0	0,0	73	72	99	80	84	64	0,0	0,0	17,2	0,0	1,3	0,0	1,2	1,1	0,1	0,2	0,1	0,5
10	2,4	0,0	0,0	0,0	0,2	0,0	76	76	87	68	90	70	2,9	0,0	8,1	0,0	11,9	0,0	0,7	0,7	0,4	1,0	0,1	0,2
11	1,2	11,2	0,0	0,0	0,0	0,0	80	92	87	63	77	62	6,7	7,6	6,3	0,0	4,2	0,0	0,7	0,2	0,5	1,3	0,3	0,4
12	0,2	1,0	0,0	0,0	0,2	0,4	77	81	81	73	100	70	0,7	6,0	0,0	0,0	15,4	9,7	0,7	1,4	0,6	0,6	0,1	0,5
13	0,0	0,4	0,4	0,0	0,0	0,0	73	70	76	81	95	91	0,0	2,0	1,5	2,2	12,8	3,9	1,1	1,0	0,4	0,2	0,1	0,1
14	0,0	5,2	0,0	0,0	0,2	0,0	67	78	78	86	93	84	0,0	6,4	3,6	12,4	16,1	0,0	1,2	1,0	0,6	0,2	0,1	0,1
15	4,0	0,8	0,0	0,2	-	0,0	73	86	80	83	-	81	4,9	8,9	0,0	11,5	-	0,0	1,2	0,5	0,4	0,2	0,1	0,2
16	0,0	0,0	0,4	0,2	0,0	0,0	77	80	84	84	97	95	4,1	2,5	5,0	8,5	4,1	2,9	0,6	0,5	0,6	0,1	0,1	0,1
17	0,0	0,0	7,2	0,0	0,0	0,2	78	67	94	74	81	59	0,0	0,0	17,0	0,0	5,5	1,4	0,6	1,1	0,3	0,3	0,2	0,6
18	0,0	0,0	1,2	0,0	0,0	0,0	82	73	96	75	73	40	0,0	0,0	23,6	5,1	1,1	0,0	0,7	1,0	0,0	0,3	0,2	0,5
19	0,4	0,0	0,4	0,0	0,0	0,0	76	79	84	85	80	57	4,9	0,0	9,2	7,7	0,0	0,0	1,2	0,7	0,7	0,2	0,1	0,2
20	0,0	4,4	0,0	1,2	0,0	0,0	72	86	85	99	72	61	0,0	2,0	7,6	21,1	0,0	0,0	1,2	0,6	0,3	0,1	0,1	0,2
21	10,4	4,2	0,0	0,6	0,0	0,0	76	98	81	98	73	74	5,2	18,9	0,0	12,4	0,0	0,0	1,3	0,0	0,6	0,1	0,1	0,0
22	3,8	2,4	0,0	1,6	-	0,0	74	97	79	97	-	81	8,2	14,6	0,0	14,9	-	0,0	0,9	0,1	0,6	0,0	0,6	0,1
23	0,4	0,4	0,0	0,0	0,0	0,0	71	92	80	96	48	79	3,4	7,3	0,0	7,6	0,0	1,5	0,9	0,2	0,4	0,1	1,2	0,0
24	0,0	0,2	0,0	0,0	0,0	0,0	74	86	78	94	68	85	0,7	5,4	0,0	3,3	0,0	3,3	0,7	0,4	0,3	0,1	0,2	0,1
25	0,0	1,2	0,0	0,0	1,2	0,0	83	92	82	94	97	86	0,0	15,5	3,0	11,4	11,1	5,4	0,6	0,2	0,4	0,2	0,1	0,1
26	0,0	43,2	0,2	0,0	3,0	0,0	80	95	81	95	100	75	0,0	13,6	9,1	7,8	16,5	0,0	0,8	0,2	0,3	0,1	0,1	0,4
27	0,0	14,2	0,2	0,0	0,4	0,6	70	87	87	93	100	94	1,8	10,3	11,4	1,8	16,3	12,4	1,0	0,4	0,3	0,1	0,1	0,1
28	0,0	1,2	3,0	0,0	0,0	0,2	69	89	92	88	100	94	0,7	6,4	5,8	5,3	8,8	7,8	1,2	0,6	0,3	0,1	0,1	0,1
29	0,0	0,0	13,2	0,2	3,2	0,4	73	78	98	84	94	98	0,0	0,0	18,9	10,6	11,8	14,4	1,2	0,8	0,0	0,1	0,1	0,1
30	0,0	0,0	0,2	0,0	0,0	0,2	74	77	83	97	82	70	0,5	0,0	6,2	7,9	0,0	0,0	1,5	0,5	0,4	0,1	0,1	0,1
31	0,0	0,0		0,0		1,0	64	71		93		78	2,0	0,0		0,0		1,9	1,8	0,9		0,0		0,2
	MASSIMO ORARIO						MEDIA						MEDIA						MEDIA					
I dec	10,8	2,8	22,2	13,2	6,2	7,8	71	72	78	86	92	87	3,1	3,4	4,0	8,0	11,0	6,0	1,0	1,1	0,6	0,4	0,1	0,1
II dec	4,0	11,2	7,2	1,2	0,2	0,4	75	79	85	80	85	70	2,1	3,5	7,4	6,8	6,6	1,8	0,9	0,8	0,4	0,4	0,1	0,3
III dec	10,4	43,2	13,2	1,6	3,2	1,0	73	88	84	94	85	83	2,0	8,4	5,4	7,6	7,2	4,2	1,1	0,4	0,4	0,1	0,3	0,1
mese	10,8	43,2	22,2	13,2	6,2	7,8	73	80	82	87	87	80	2,4	5,2	5,6	7,5	8,4	4,0	1,0	0,8	0,5	0,3	0,2	0,2

G	velocità media vento						velocità massima vento						direzione prevalente vento						pressione atmosferica media					
	lug	ago	set	ott	nov	dic	lug	ago	set	ott	nov	dic	lug	ago	set	ott	nov	dic	lug	ago	set	ott	nov	dic
1	2,1	2,7	1,9	1,5	1,0	2,0	4,7	5,5	3,3	4,3	2,5	3,7	NE	E	W	W	N	W	1010	1013	1017	1018	1023	1014
2	1,7	3,0	2,0	2,1	1,0	1,5	3,7	6,3	3,6	5,8	2,1	3,4	SE	N	W	NE	W	N	1015	1013	1020	1016	1023	1014
3	1,8	2,3	1,9	3,9	1,1	1,9	3,5	5,7	5,4	7,1	2,3	4,2	SW	NW	NW	NE	W	W	1017	1012	1024	1018	1023	1007
4	1,6	1,8	2,1	1,6	1,0	1,3	3,0	4,2	3,9	3,6	2,4	2,7	W	W	N	N	NE	N	1013	1016	1024	1021	1023	1011
5	2,2	2,1	1,9	3,2	1,1	1,6	4,8	4,0	4,1	6,8	2,2	3,4	NE	W	W	NE	N	W	1009	1018	1021	1021	1023	1002
6	1,9	1,6	1,5	2,3	3,8	2,0	3,3	3,2	3,3	5,6	5,9	3,9	W	N	W	NE	NE	W	1012	1013	1018	1022	1026	1002
7	2,4	3,0	1,9	2,7	1,3	1,7	4,5	5,7	3,8	5,9	3,3	3,7	NE	E	E	NE	NW	W	1011	1010	1019	1023	1026	1014
8	2,3	1,9	1,4	1,6	1,4	1,7	5,0	6,2	3,0	3,6	2,6	3,2	W	W	SE	NW	W	W	1012	1014	1020	1021	1027	1020
9	2,6	1,9	2,3	1,6	1,5	2,4	6,3	4,1	5,6	2,3	3,3	5,4	NE	W	NE	W	W	N	1015	1016	1015	1025	1027	1027
10	1,9	1,7	1,4	2,6	1,5	2,0	4,0	2,9	3,1	6,1	2,9	4,2	W	SE	W	N	W	N	1016	1014	1012	1027	1031	1035
11	1,6	1,7	1,9	2,7	1,6	2,3	2,6	3,9	3,8	6,4	3,5	4,6	W	N	NE	N	W	NW	1016	1012	1011	1025	1030	1033
12	1,4	2,8	1,6	1,9	1,1	2,0	4,2	6,7	6,1	4,6	2,0	4,1	W	E	W	W	W	N	1018	1014	1015	1024	1024	1026
13	2,1	2,1	1,4	1,4	1,0	1,5	3,7	5,5	2,8	2,8	2,1	2,5	W	W	W	W	W	N	1018	1015	1021	1022	1023	1025
14	1,9	2,1	1,5	1,3	1,2	2,1	3,9	4,0	2,8	2,2	3,0	4,3	W	E	W	W	W	W	1019	1014	1021	1027	1025	1018
15	1,7	1,6	1,4	1,4	-	2,0	3,8	4,7	2,7	2,7	-	3,8	W	W	W	W	-	W	1019	1012	1017	1028	-	1016
16	1,6	1,4	1,5	1,5	0,9	1,3	3,6	2,6	3,2	2,6	2,8	2,7	W	N	N	W	W	N	1016	1014	1008	1023	1003	1004
17	1,4	1,8	2,3	1,6	1,6	2,4	2,5	3,6	5,9	2,4	3,4	6,1	W	S	N	N	N	W	1014	1015	1007	1024	1007	1002
18	1,9	2,0	1,5	1,6	1,6	2,1	3,3	4,1	2,8	3,2	3,3	4,5	E	W	N	W	W	NW	1013	1016	1017	1025	1016	1017
19	1,9	1,6	1,6	1,2	1,6	1,5	4,0	3,5	3,9	2,2	3,0	4,0	E	W	NE	SW	W	W	1014	1015	1018	1025	1024	1025
20	1,9	2,0	1,1	1,9	1,6	1,5	4,3	5,3	2,1	3,5	3,1	3,7	W	N	W	NE	W	W	1018	1014	1017	1021	1029	1028
21	2,2	2,1	1,5	1,4	1,8	1,8	7,8	4,8	4,5	2,8	4,5	3,5	NE	NE	W	W	NE	W	1012	1011	1019	1016	1023	1030
22	1,9	1,9	1,4	1,1	-	1,3	4,5	3,9	3,4	2,1	-	2,8	NW	N	W	N	-	W	1009	1008	1020	1016	-	1029
23	2,0	1,1	1,5	1,1	4,5	1,9	3,7	2,4	3,6	3,0	9,0	3,2	SE	W	W	SW	NE	W	1010	1011	1019	1019	1022	1027
24	1,5	1,3	1,5	1,0	1,4	1,8	3,2	3,0	2,8	2,2	4,0	3,4	W	W	W	W	W	W	1012	1013	1018	1023	1013	1025
25	1,8	1,4	1,5	1,4	1,5	1,9	3,5	2,5	2,9	4,1	3,3	3,8	N	N	W	SW	N	W	1012	1014	1017	1024	1002	1018
26	1,7	2,1	1,3	1,0	1,6	2,7	3,2	4,2	2,6	2,1	3,6	6,0	E	NE	W	W	W	NE	1012	1016	1021	1025	998	1010
27	1,5	2,0	1,3	1,1	1,5	2,5	2,9	4,0	2,6	2,4	2,9	6,2	W	NE	W	SW	SW	NE	1014	1017	1022	1026	998	1004
28	1,7	2,2	1,5	1,2	1,5	2,4	3,3	4,7	2,8	2,4	4,0	7,5	SE	NE	E	W	NW	NE	1016	1018	1022	1025	1007	1000
29	1,7	1,9	1,6	1,8	2,0	1,5	3,4	4,7	6,0	3,3	4,3	4,2	SW	SE	NE	W	NW	E	1014	1023	1017	1024	1010	1013
30	1,8	1,6	2,0	1,2	1,9	2,0	3,7	3,3	4,3	2,3	4,0	4,6	E	SE	W	N	W	W	1010	1023	1020	1024	1010	1018
31	2,3	1,6		1,0		1,6	4,7	4,0		2,5		2,9	SW	NW		N		W	1009	1019		1023		1017
	MEDIA						MASSIMO GIORNALIERO						MEDIA						MEDIA					
I dec	2,0	2,2	1,8	2,3	1,5	1,8	6,3	6,3	5,6	7,1	5,9	5,4	W	W	W	NE	W	W	1013	1014	1019	1021	1025	1015
II dec	1,8	1,9	1,6	1,6	1,3	1,9	4,3	6,7	6,1	6,4	3,5	6,1	W	W	W	W	W	W	1016	1014	1015	1024	1020	1020
III dec	1,8	1,7	1,5	1,2	1,9	1,9	7,8	4,8	6,0	4,1	9,0	7,5	SE	NE	W	W	W	W	1012	1016	1019	1022	1009	1017
mese	1,9	1,9	1,6	1,7	1,6	1,9	7,8	6,7	6,1	7,1	9,0	7,5	W	W	W	W	W	W	1014	1015	1018	1023	1018	1017

Cividale (UD) lat. 46°05' long.13°25' alt. 130

G	temperatura minima						temperatura massima						temperatura media						temperatura superficiale min					
	lug	ago	set	ott	nov	dic	lug	ago	set	ott	nov	dic	lug	ago	set	ott	nov	dic	lug	ago	set	ott	nov	dic
1	14,5	20,9	16,7	6,2	11,1	0,7	24,0	31,0	30,3	19,8	13,7	5,3	19,0	26,5	23,3	12,5	12,3	4,0	16,0	21,4	18,0	5,5	10,9	-0,5
2	13,3	23,9	17,3	10,4	10,2	-1,1	28,5	30,2	30,9	15,4	18,6	6,2	20,9	26,5	22,8	13,4	13,5	3,3	15,0	21,5	18,8	10,6	10,1	-2,0
3	14,5	18,8	18,5	12,7	9,1	4,9	28,8	25,5	26,4	16,2	17,7	11,4	22,8	22,0	21,6	14,5	12,9	8,4	15,7	20,5	19,3	12,0	8,9	3,7
4	18,1	13,1	17,3	13,4	7,6	5,4	28,1	26,2	26,7	18,4	14,1	8,5	22,8	20,0	21,8	15,2	11,8	6,9	19,2	15,9	17,9	13,5	7,4	5,5
5	11,8	11,0	12,9	13,5	11,5	6,1	19,4	27,3	25,5	18,8	16,1	9,0	16,7	20,1	19,6	15,9	13,7	7,1	14,2	14,3	14,9	13,7	11,8	6,1
6	11,4	14,0	13,8	13,2	11,2	5,0	24,6	26,3	26,7	18,6	14,2	8,2	18,8	20,6	19,6	15,2	12,3	6,5	13,4	16,3	13,5	13,2	10,3	4,4
7	13,4	10,2	14,4	13,7	10,8	2,0	24,6	20,9	24,6	18,3	15,4	10,8	19,4	15,9	19,6	16,2	13,2	5,7	15,4	14,4	14,4	13,0	10,3	1,3
8	14,9	8,7	14,8	14,4	9,5	1,3	24,3	24,0	27,2	19,4	17,2	9,3	18,9	16,3	21,2	16,4	13,7	3,8	15,5	13,1	15,4	13,3	8,0	0,7
9	14,6	11,7	17,8	10,2	7,7	2,3	23,1	24,1	22,3	21,0	17,3	10,1	18,4	17,9	19,8	15,9	11,5	5,6	16,5	15,0	17,4	9,1	6,8	0,8
10	14,2	14,8	15,3	8,9	6,5	-1,4	24,4	26,2	26,1	20,6	16,9	7,9	18,9	20,8	20,1	14,7	10,8	3,4	16,2	16,5	-	8,3	5,2	-2,9
11	16,2	17,8	15,3	8,5	6,4	-3,3	26,3	26,6	26,1	20,0	19,2	8,8	20,2	20,4	-	14,6	11,9	3,3	18,1	19,3	-	7,4	5,1	-4,5
12	16,1	17,3	13,8	8,7	4,3	3,5	24,6	22,0	23,8	18,3	15,2	7,4	20,4	19,1	17,8	13,8	8,6	5,6	17,9	17,0	13,8	7,3	2,6	1,9
13	16,5	15,4	-	6,2	3,8	4,2	28,6	29,4	-	18,2	13,5	8,0	22,6	21,9	-	11,6	7,6	5,7	18,0	16,5	-	5,8	3,2	3,5
14	17,1	15,1	-	7,4	5,7	3,6	29,5	26,2	-	18,9	14,3	7,5	23,5	20,9	-	12,2	8,4	5,4	18,5	17,0	-	7,0	5,0	2,1
15	17,9	12,1	15,0	8,4	7,1	-1,2	29,6	20,7	27,1	20,9	11,1	8,1	23,6	16,7	20,3	13,3	9,5	2,3	19,0	15,2	14,3	7,8	6,9	-2,6
16	17,9	13,8	16,6	8,1	7,3	-1,6	29,8	22,5	25,0	21,3	11,5	3,9	23,7	17,5	19,7	14,4	9,4	1,5	19,4	16,5	16,1	7,6	5,9	-2,0
17	18,1	12,4	11,9	9,1	4,4	-0,1	30,2	27,9	22,9	16,9	13,8	8,9	24,3	20,1	16,8	12,3	8,8	4,0	19,5	15,2	11,0	7,8	2,4	-3,5
18	21,4	15,6	11,6	5,9	0,9	-3,9	30,2	27,2	14,4	16,3	11,5	7,5	24,5	21,2	12,9	10,2	5,3	0,6	21,9	17,3	10,7	5,3	-0,3	-5,7
19	18,8	17,4	12,3	4,5	-1,4	-5,9	27,8	27,4	16,4	16,0	9,8	5,6	23,4	21,7	14,4	10,3	3,2	0,2	19,7	18,7	11,7	4,1	-3,9	-6,3
20	18,9	17,4	13,4	7,9	-3,8	-1,8	28,6	27,6	19,5	11,8	8,3	8,3	23,0	20,7	15,6	10,4	1,9	1,4	20,0	18,7	12,8	7,5	-5,2	-2,5
21	16,9	15,1	9,5	11,4	-0,9	-1,5	29,2	19,4	18,6	14,5	10,5	7,7	21,6	17,4	15,4	12,9	4,4	1,5	17,4	17,0	9,1	11,1	-1,5	-3,3
22	17,0	14,3	13,1	10,2	-2,7	-1,8	28,5	18,5	21,8	17,5	8,0	3,0	22,9	15,8	17,1	13,6	2,6	0,2	16,9	16,3	12,8	9,4	-4,1	-2,5
23	15,5	13,9	13,0	12,1	-1,9	-1,8	26,5	22,6	23,0	18,4	6,7	9,3	20,4	17,3	17,9	14,9	3,0	2,4	17,6	16,2	12,2	12,2	-4,3	-3,4
24	14,7	14,9	11,7	-	-1,4	-1,3	27,0	26,1	25,1	-	4,6	6,5	21,4	19,7	17,8	15,5	2,1	2,4	17,4	16,8	11,1	-	-2,9	-2,4
25	18,1	14,2	13,3	13,7	-2,8	2,1	27,2	25,5	24,5	16,5	2,6	7,2	22,6	20,2	17,8	14,8	0,2	3,9	20,0	16,9	12,7	13,8	-3,9	0,4
26	19,7	18,2	11,2	13,5	2,0	3,1	30,4	25,0	24,9	18,3	8,7	6,5	24,4	21,0	17,9	15,1	4,0	5,2	20,8	19,6	11,9	13,7	2,0	2,1
27	18,4	17,4	14,0	13,2	1,2	0,0	32,2	24,6	24,0	17,8	7,0	4,5	25,3	20,5	17,8	15,1	4,7	2,0	19,8	18,6	13,5	13,7	0,9	-0,3
28	18,9	16,6	14,4	8,5	1,2	0,1	32,9	22,5	21,6	19,1	6,5	4,1	26,1	19,8	17,4	14,0	3,3	1,8	20,4	18,1	14,0	8,7	0,8	-0,1
29	20,2	20,4	12,1	8,6	0,2	-3,6	33,3	27,0	18,9	20,6	6,8	2,0	26,9	23,4	15,5	14,1	3,4	0,3	21,3	18,1	11,1	8,7	0,1	0,1
30	22,2	18,6	7,8	6,2	2,9	-9,0	34,7	28,0	20,9	15,7	9,8	0,3	27,5	23,6	14,0	11,3	5,7	-3,8	21,9	19,1	7,0	7,4	2,4	0,5
31	20,5	17,7		9,9		-5,2	31,8	29,0		14,3		1,3	25,8	23,4		12,4		-1,5	20,9	19,0		10,7		0,5
	MEDIA						MEDIA						MEDIA						MEDIA					
I dec	14,1	14,7	15,9	11,7	9,5	2,5	25,0	26,2	26,7	18,6	16,1	8,7	19,5	20,4	21,3	15,1	12,8	5,6	13,4	13,1	13,5	5,5	5,2	-2,9
II dec	17,9	15,4	13,7	7,5	3,5	-0,6	28,5	25,8	21,9	17,9	12,8	7,4	23,2	20,6	17,8	12,7	8,1	3,4	17,9	15,2	-	4,1	-5,2	-6,3
III dec	18,4	16,5	12,0	10,7	-0,2	-1,7	30,3	24,4	22,3	17,3	7,1	4,8	24,4	20,4	17,2	14,0	3,5	1,5	16,9	16,2	7,0	7,4	-4,3	-3,4
mese	16,8	15,6	13,9	9,9	4,3	-0,0	28,0	25,4	23,8	17,9	12,0	6,9	22,4	20,5	18,8	13,9	8,1	3,4	18,2	17,3	13,7	9,6	3,4	-0,3

G	temperatura suolo -10 media						eliofania						radiazione globale						precipitazione totale					
	lug	ago	set	ott	nov	dic	lug	ago	set	ott	nov	dic	lug	ago	set	ott	nov	dic	lug	ago	set	ott	nov	dic
1	22,9	24,4	21,1	16,0	15,0	6,4	1,8	13,7	11,3	10,3	0,1	0,7	5,7	22,9	16,7	14,7	1,8	1,8	60,4	0,0	0,0	0,0	0,2	0,0
2	22,2	24,0	21,6	16,2	15,1	5,8	12,2	7,7	8,1	0,0	4,7	1,4	22,4	15,8	14,7	3,0	6,6	2,8	0,0	0,0	0,0	6,0	0,2	1,0
3	22,6	23,1	21,2	15,8	14,9	7,7	11,4	0,0	1,0	0,0	2,8	0,0	23,1	4,0	6,5	0,6	5,3	0,3	0,0	5,2	0,0	31,6	0,2	52,0
4	23,5	22,4	20,9	16,0	14,9	8,4	8,5	4,6	6,8	0,0	0,0	0,1	20,8	13,0	14,6	1,6	1,1	1,0	0,0	0,0	0,0	5,4	0,0	5,2
5	21,1	21,4	20,5	16,1	15,1	8,6	0,6	13,7	12,0	0,9	0,0	0,0	2,6	23,4	17,9	2,2	2,3	1,1	21,0	0,0	0,0	15,8	4,2	25,6
6	20,8	21,5	20,6	16,4	14,9	8,6	14,2	10,1	11,4	0,0	0,0	0,0	25,7	19,1	16,6	1,4	0,8	1,2	0,0	1,4	0,0	9,4	12,2	2,2
7	20,8	20,1	20,6	16,0	14,2	8,1	4,2	4,6	3,7	0,3	0,0	3,7	13,6	11,7	10,5	2,8	2,6	3,9	5,6	9,4	0,0	4,6	15,0	0,0
8	20,4	19,1	21,5	16,3	14,2	6,8	3,8	12,0	8,6	2,0	8,8	7,0	13,4	21,7	13,7	6,5	8,2	5,1	26,2	1,2	0,0	0,2	0,0	0,0
9	20,2	19,1	21,0	16,2	13,5	6,2	3,1	4,6	0,6	10,0	8,7	7,6	12,1	14,4	3,2	12,2	7,5	5,4	0,8	0,0	4,0	0,0	0,0	0,0
10	20,2	20,3	-	15,7	13,2	5,5	4,8	9,6	7,6	10,2	8,0	8,0	13,2	19,4	14,6	12,5	7,1	5,9	0,6	0,0	39,6	0,0	0,0	0,0
11	21,0	20,8	-	15,7	12,8	4,5	6,3	1,7	-	9,9	9,1	8,2	16,8	9,4	-	12,2	7,9	5,9	1,0	6,4	3,6	0,0	0,0	0,0
12	20,9	19,7	20,2	15,4	12,0	4,9	0,5	3,9	4,4	9,1	8,8	0,0	10,1	7,0	8,2	11,2	7,7	1,1	0,0	20,2	8,2	0,0	0,0	4,8
13	21,8	20,1	-	14,9	11,6	5,8	12,6	9,5	-	9,7	8,6	7,6	24,2	18,4	-	11,3	7,0	5,5	0,0	12,4	-	0,0	0,0	0,0
14	22,3	20,4	-	14,8	11,3	5,7	11,4	6,5	-	8,8	8,7	7,1	23,0	14,8	-	10,1	7,3	5,3	0,0	16,0	-	0,0	0,0	0,0
15	22,9	19,3	21,4	15,2	11,4	4,7	11,8	4,1	10,6	8,4	0,0	7,6	22,2	9,8	16,1	10,8	0,6	5,7	0,0	0,2	0,0	0,0	0,0	0,0
16	23,0	19,2	21,4	15,2	11,9	4,2	10,4	3,3	1,6	10,0	0,0	0,0	20,0	12,2	7,2	11,2	1,4	0,9	0,2	2,6	7,4	0,0	0,4	0,0
17	23,2	19,8	20,3	15,5	11,6	4,1	10,8	7,3	1,4	7,8	5,8	4,5	20,3	17,7	6,0	10,9	6,1	3,8	0,0	0,0	46,6	0,0	0,0	0,0
18	23,9	20,5	18,0	14,9	9,9	3,5	4,5	9,6	0,0	10,1	8,7	8,2	15,2	18,4	2,3	11,8	7,5	6,0	0,0	0,0	4,6	0,0	0,0	0,0
19	23,4	21,5	17,1	13,8	8,7	3,0	9,3	9,3	0,7	6,2	7,8	4,7	21,0	19,2	6,1	8,8	7,1	4,4	17,0	0,0	0,2	0,0	0,0	0,0
20	23,2	21,4	17,4	14,4	7,3	2,7	8,3	5,1	0,7	0,0	8,1	4,6	19,5	12,4	7,2	1,8	6,9	4,5	3,2	31,6	0,0	9,0	0,0	0,0
21	22,6	20,0	16,9	14,6	6,9	2,6	8,7	0,0	2,7	0,0	5,8	7,9	18,9	2,7	6,9	1,1	5,4	5,3	23,0	27,6	0,0	5,6	0,0	0,0
22	22,1	19,0	17,2	14,9	7,1	2,9	13,5	0,1	0,9	1,5	5,7	0,0	24,4	4,4	6,4	5,2	5,4	1,9	2,2	26,2	0,0	0,4	0,0	0,0
23	21,6	18,8	18,4	15,6	6,5	2,5	5,9	1,4	7,8	0,2	6,7	6,2	16,7	9,7	14,1	3,5	5,9	5,0	9,0	0,4	0,0	0,2	0,0	0,0
24	21,7	19,6	18,6	-	6,7	2,8	12,6	9,3	11,2	0,4	1,0	3,6	22,3	17,3	15,2	3,3	3,0	3,5	2,6	0,0	0,0	0,0	0,0	0,0
25	22,0	19,9	19,3	16,2	5,9	3,8	2,1	5,5	10,4	0,0	0,2	0,0	11,6	13,0	14,9	1,0	1,0	1,8	0,0	0,6	0,0	0,2	9,4	0,0
26	23,0	20,5	19,4	16,4	6,2	4,3	10,0	0,5	10,4	1,5	0,0	0,0	20,5	7,5	14,4	5,7	0,7	1,4	0,0	3,6	0,0	0,0	23,0	0,0
27	23,2	20,1	19,4	16,6	7,4	4,3	13,4	7,3	4,4	0,0	1,0	0,0	22,4	14,3	9,1	3,5	2,0	0,3	0,0	11,2	3,0	0,0	14,6	0,8
28	23,6	19,5	19,5	16,6	7,1	3,9	13,4	0,1	0,1	7,2	1,4	0,4	22,4	5,3	6,7	8,5	3,1	1,6	0,0	7,2	0,0	0,2	0,4	0,8
29	24,1	20,2	17,5	15,8	6,6	3,7	12,1	11,7	0,0	8,8	0,0	0,9	21,2	18,5	2,6	9,0	1,1	2,2	0,0	0,0	115,2	0,2	21,2	7,8
30	24,8	20,9	17,0	15,5	6,8	3,4	11,9	11,7	10,3	8,4	3,0	7,6	20,8	18,6	15,1	8,3	3,9	5,8	0,0	0,0	0,0	0,2	0,2	8,4
31	24,4	21,2		15,4		3,5	12,7	12,4		0,0		0,0	22,3	18,5		1,3		1,0	0,0	0,0		0,0		4,6
	MEDIA						MEDIA						MEDIA						TOTALE					
I dec	21,5	21,5	21,0	16,1	14,5	7,2	6,5	8,1	7,1	3,4	3,3	2,8	15,2	16,5	12,9	5,8	4,3	2,9	114,6	17,2	43,6	73,0	32,0	86,0
II dec	22,5	20,3	-	15,0	10,9	4,3	8,6	6,0	-	8,0	6,6	5,2	19,2	13,9	-	10,0	5,9	4,3	21,4	89,4	70,6	9,0	0,4	4,8
III dec	23,0	20,0	18,3	15,8	6,7	3,4	10,6	5,4	5,8	2,5	2,5	2,4	20,3	11,8	10,6	4,6	3,2	2,7	36,8	76,8	118,2	7,0	68,8	22,4
mese	22,4	20,6	19,5	15,6	10,7	4,9	8,6	6,5	5,5	4,6	4,1	3,5	18,3	14,0	10,6	6,7	4,5	3,3	172,8	183,4	232,4	89,0	101,2	113,2

Cividale (UD) lat. 46°05' long.13°25' alt. 130

G	precipitazione max oraria						umidità relativa media						bagnatura fogliare						evapotraspirazione					
	lug	ago	set	ott	nov	dic	lug	ago	set	ott	nov	dic	lug	ago	set	ott	nov	dic	lug	ago	set	ott	nov	dic
1	20,0	0,0	0,0	0,0	0,2	0,0	78	49	64	66	-	66	11,9	0,0	3,8	0,3	6,1	0,0	0,6	2,4	1,2	0,4	0,1	0,6
2	0,0	0,0	0,0	2,6	0,2	0,4	58	49	72	73	-	77	0,2	0,3	1,3	11,8	12,4	6,0	1,0	2,8	1,0	1,1	0,0	0,1
3	0,0	1,4	0,0	5,8	0,2	8,2	51	76	73	86	-	93	0,0	14,1	1,4	19,8	16,6	24,0	1,1	0,7	0,7	0,5	0,0	0,1
4	0,0	0,0	0,0	0,8	0,0	1,8	55	75	53	93	-	87	0,0	12,4	0,0	17,0	16,2	12,1	1,2	0,5	1,7	0,1	0,1	0,1
5	10,4	0,0	0,0	3,8	2,2	6,2	79	51	57	86	88	92	8,4	3,5	1,4	14,6	12,8	15,0	0,7	1,4	1,6	0,1	0,1	0,1
6	0,0	0,8	0,0	1,6	2,4	1,0	53	62	63	84	79	90	0,0	2,9	0,0	17,0	20,9	18,5	0,8	1,0	0,7	0,2	0,8	0,0
7	3,4	3,2	0,0	2,4	4,8	0,0	60	69	72	68	76	77	2,0	9,6	0,9	9,3	9,6	6,3	1,9	1,7	0,6	1,2	0,8	0,2
8	13,4	1,2	0,0	0,2	0,0	0,0	72	62	73	63	65	75	8,4	6,4	10,9	0,6	0,0	0,0	1,0	0,8	0,6	1,2	0,9	0,0
9	0,4	0,0	2,0	0,0	0,0	0,0	69	66	85	61	74	54	1,6	0,7	17,3	0,3	8,4	0,0	1,1	0,8	0,5	1,0	0,1	0,7
10	0,4	0,0	14,8	0,0	0,0	0,0	72	66	81	64	79	54	6,6	0,4	14,9	0,0	7,2	0,0	0,7	0,9	0,5	1,1	0,0	0,6
11	0,6	5,0	2,0	0,0	0,0	0,0	70	80	-	58	63	50	6,1	10,5	-	0,0	0,3	0,0	0,8	0,7	0,5	1,3	0,6	0,5
12	0,0	7,8	4,6	0,0	0,0	1,2	72	72	82	58	78	55	7,4	11,9	15,0	0,0	11,5	9,2	0,4	1,3	0,7	0,9	0,1	1,6
13	0,0	7,8	-	0,0	0,0	0,0	61	59	-	73	75	66	10,2	3,3	-	1,0	6,6	0,0	0,9	1,4	0,0	0,2	0,1	0,7
14	0,0	8,6	-	0,0	0,0	0,0	59	64	-	79	71	58	10,2	4,4	-	6,2	0,0	0,0	1,2	1,1	0,7	0,1	0,3	0,8
15	0,0	0,2	0,0	0,0	0,0	0,0	63	73	75	77	82	62	9,6	9,1	2,2	2,5	0,4	0,0	1,1	0,4	0,5	0,3	0,2	0,3
16	0,2	1,6	3,8	0,0	0,2	0,0	65	78	81	69	90	74	8,0	10,2	3,9	5,7	14,4	0,0	1,0	0,6	0,4	0,4	0,1	0,2
17	0,0	0,0	8,6	0,0	0,0	0,0	68	70	85	57	66	49	10,0	7,0	10,1	0,1	7,6	0,0	0,8	0,6	0,8	0,5	0,8	0,8
18	0,0	0,0	0,8	0,0	0,0	0,0	68	70	79	62	63	45	5,5	5,4	22,2	0,0	0,0	0,0	1,0	0,7	0,9	0,4	0,3	0,5
19	16,8	0,0	0,2	0,0	0,0	0,0	71	73	70	74	57	51	9,3	11,6	0,8	0,0	0,0	0,0	1,1	0,9	1,0	0,2	0,4	0,2
20	2,6	15,0	0,0	1,2	0,0	0,0	66	78	67	96	59	57	5,2	14,2	1,3	18,9	0,0	0,0	1,4	1,0	0,6	0,1	0,1	0,3
21	8,8	9,4	0,0	1,6	0,0	0,0	68	94	65	100	58	67	8,7	24,0	0,0	24,0	0,0	0,0	2,2	0,1	0,8	0,1	0,5	0,1
22	2,0	5,2	0,0	0,4	0,0	0,0	55	93	67	93	63	70	1,4	22,5	0,2	13,5	0,1	0,0	1,3	0,1	0,7	0,1	0,2	0,3
23	5,8	0,2	0,0	0,2	0,0	0,0	69	84	63	93	39	65	6,2	14,7	0,0	13,8	0,0	0,0	1,4	0,3	1,0	0,1	1,0	0,2
24	2,6	0,0	0,0	0,0	0,0	0,0	67	75	71	93	55	72	3,2	12,2	0,8	15,1	0,0	0,0	0,7	0,5	0,6	0,1	0,6	0,1
25	0,0	0,6	0,0	0,2	3,0	0,0	74	77	73	97	82	74	4,3	11,6	0,0	20,2	12,8	0,0	0,4	0,5	0,5	0,0	0,2	0,2
26	0,0	1,6	0,0	0,0	3,2	0,0	67	81	75	92	94	60	2,6	11,6	0,3	14,5	24,0	0,0	1,0	0,7	0,4	0,1	0,1	0,7
27	0,0	6,8	1,8	0,0	4,2	0,4	59	68	84	90	93	74	0,0	5,7	10,6	10,9	20,5	16,5	0,9	1,6	0,4	0,1	0,1	0,8
28	0,0	2,0	0,0	0,2	0,2	0,2	59	74	87	86	89	75	0,0	6,6	13,3	11,6	17,5	13,7	1,0	1,0	0,2	0,0	0,1	0,6
29	0,0	0,0	37,8	0,2	4,8	2,4	63	58	91	88	86	84	0,0	0,0	13,9	14,7	17,9	12,7	0,9	1,8	0,1	0,1	0,3	0,1
30	0,0	0,0	0,0	0,2	0,2	2,6	56	61	64	-	73	75	0,0	0,0	3,4	16,4	1,2	9,0	1,6	1,7	0,9	0,1	0,5	0,1
31	0,0	0,0		0,0		2,0	58	61		-		78	0,0	0,6		7,1		7,5	1,8	1,6		0,2		0,2
	MASSIMO ORARIO						MEDIA						MEDIA						MEDIA					
I dec	20,0	3,2	14,8	5,8	4,8	8,2	65	62	69	74	-	76	3,9	5,0	5,2	9,1	11,0	8,2	1,0	1,3	0,9	0,7	0,3	0,3
II dec	16,8	15,0	8,6	1,2	0,2	1,2	66	72	-	70	70	57	8,1	8,8	-	3,4	4,1	0,9	1,0	0,9	0,6	0,4	0,3	0,6
III dec	8,8	9,4	37,8	1,6	4,8	2,6	63	75	74	92	73	72	2,4	10,0	4,3	14,7	9,4	5,4	1,2	0,9	0,6	0,1	0,3	0,3
mese	20,0	15,0	37,8	5,8	4,8	8,2	65	70	73	79	73	69	4,8	8,0	5,6	9,3	8,2	4,8	1,0	1,0	0,7	0,4	0,3	0,4

G	velocità media vento						velocità massima vento						direzione prevalente vento						pressione atmosferica media					
	lug	ago	set	ott	nov	dic	lug	ago	set	ott	nov	dic	lug	ago	set	ott	nov	dic	lug	ago	set	ott	nov	dic
1	2,6	4,4	2,7	2,5	1,8	4,7	6,4	7,1	5,1	5,2	4,0	8,5	E	NE	E	E	E	NE	1010	1013	1017	1018	1022	1013
2	2,2	5,0	2,8	3,5	1,3	1,9	5,1	6,5	6,3	5,9	2,4	4,7	E	NE	E	NE	E	E	1015	1013	1020	1015	1022	1014
3	2,2	2,4	2,5	3,5	1,5	2,9	5,7	5,4	5,1	8,2	4,6	7,3	E	NE	E	NE	E	E	1017	1011	1024	1019	1023	1006
4	2,3	1,4	3,5	1,8	1,2	1,9	4,4	3,0	5,4	6,1	3,9	4,1	E	E	NE	E	E	E	1013	1015	1023	1020	1023	1011
5	3,5	2,3	2,9	2,3	1,1	2,5	5,2	4,4	5,2	5,4	3,9	4,6	E	E	E	NE	E	E	1009	1017	1020	1021	1023	1003
6	2,5	2,6	2,6	1,8	5,7	1,3	4,5	6,4	4,9	5,2	7,3	3,6	E	E	E	E	NE	E	1011	1013	1018	1022	1026	1002
7	3,5	4,3	2,0	4,9	3,6	2,3	5,8	7,1	4,4	7,8	6,1	4,8	NE	E	E	NE	NE	E	1011	1010	1019	1023	1025	1013
8	2,9	2,4	1,6	4,7	4,2	2,9	5,9	5,1	4,1	7,2	6,0	5,2	NE	E	E	NE	E	E	1011	1014	1020	1021	1027	1020
9	2,6	2,0	2,7	3,8	2,7	3,5	5,6	4,4	4,6	5,8	5,1	5,5	NE	E	E	NE	E	E	1015	1016	1015	1024	1026	1027
10	1,9	2,0	1,6	3,6	2,0	3,1	4,4	4,2	3,5	6,0	5,0	5,6	E	E	E	E	E	E	1015	1014	1011	1026	1030	1034
11	2,0	2,4	-	3,4	2,7	3,3	4,4	4,0	-	5,7	4,3	8,5	E	E	-	E	E	E	1016	1012	-	1024	1030	1032
12	1,4	3,8	2,7	3,2	1,7	7,3	3,9	6,7	5,0	4,7	3,4	11,1	E	NE	E	E	E	NE	1018	1013	1015	1023	1023	1025
13	2,2	2,9	-	2,5	2,9	7,6	4,5	5,7	-	5,0	5,5	10,3	E	E	-	E	E	E	1018	1015	-	1022	1022	1024
14	2,1	3,2	-	2,5	3,3	6,2	4,7	7,2	-	5,1	5,8	9,7	E	NE	-	E	E	NE	1019	1014	-	1026	1025	1017
15	2,1	1,8	2,3	2,7	1,6	3,0	4,5	5,2	4,6	4,7	4,2	5,3	E	E	E	E	E	E	1018	1012	1017	1028	1016	1015
16	2,0	1,6	2,0	3,1	0,7	2,1	4,8	3,1	4,8	6,3	2,2	4,5	E	E	E	E	S	E	1015	1013	1008	1022	1002	1003
17	2,0	1,7	3,8	3,8	2,6	3,5	4,5	4,2	7,3	7,0	5,2	8,0	E	E	E	NE	E	E	1014	1015	1008	1023	1007	1001
18	2,0	2,3	4,0	2,9	2,5	2,3	3,9	4,9	7,5	5,0	4,4	5,2	E	E	NE	E	E	E	1013	1016	1016	1025	1016	1016
19	2,2	2,0	4,6	2,0	2,6	2,2	4,5	3,8	6,0	4,4	4,6	5,0	E	E	NE	E	E	E	1014	1015	1018	1024	1023	1024
20	2,9	2,4	2,7	1,7	2,4	2,9	6,1	4,9	5,1	4,1	4,9	5,3	E	E	NE	E	E	E	1018	1014	1017	1020	1028	1027
21	4,1	1,5	3,1	1,5	4,1	2,5	7,6	4,4	5,4	3,2	7,5	4,8	NE	NE	E	E	E	E	1012	1010	1019	1016	1022	1029
22	3,5	1,9	2,3	1,1	1,8	3,1	7,7	3,8	5,3	4,1	6,1	5,4	NE	E	E	E	E	E	1009	1008	1019	1016	1025	1028
23	2,6	1,7	3,2	0,8	2,8	2,6	5,0	3,9	5,1	2,4	9,4	5,7	E	E	E	SE	E	E	1010	1010	1019	1018	1022	1026
24	2,1	1,9	2,4	0,8	3,0	1,8	5,5	4,3	4,4	2,3	5,4	4,1	E	E	E	E	E	E	1012	1013	1018	1023	1012	1024
25	1,3	1,8	2,6	0,9	2,3	2,4	3,7	4,1	4,5	1,9	5,0	4,9	E	E	E	E	E	E	1012	1013	1017	1024	1000	1017
26	2,2	2,5	2,5	0,8	2,7	3,9	4,3	4,5	4,9	2,1	5,5	6,1	E	E	E	S	E	E	1012	1016	1021	1025	997	1009
27	2,3	4,2	1,8	0,8	1,8	6,9	5,2	6,1	4,2	1,9	4,4	9,4	E	NE	E	E	E	NE	1014	1017	1022	1026	997	1003
28	2,0	3,5	1,7	1,0	1,5	4,5	4,3	6,4	4,1	2,7	4,1	8,0	E	NE	E	E	E	E	1015	1018	1022	1024	1006	1000
29	2,2	4,5	3,5	1,5	3,6	2,5	4,6	6,3	7,3	3,8	5,9	4,9	E	NE	E	S	E	E	1014	1023	1017	1024	1009	1012
30	2,9	4,0	2,5	0,9	3,9	2,6	5,6	6,3	4,8	2,3	6,5	5,1	E	E	E	SW	E	E	1010	1022	1020	1024	1009	1017
31	3,3	3,0		2,0		2,6	5,9	5,1		4,7		4,8	E	E		E		E	1009	1018		1022		1016
	MEDIA						MASSIMO GIORNALIERO						MEDIA						MEDIA					
I dec	2,6	2,9	2,5	3,2	2,5	2,7	6,4	7,1	6,3	8,2	7,3	8,5	E	E	E	E	E	E	1013	1014	1019	1021	1025	1014
II dec	2,1	2,4	3,0	2,8	2,3	4,1	6,1	7,2	7,5	7,0	5,8	11,1	E	E	E	E	E	E	1016	1014	-	1024	1019	1019
III dec	2,6	2,8	2,5	1,1	2,7	3,2	7,7	6,4	7,3	4,7	9,4	9,4	E	E	E	E	E	E	1012	1015	1019	1022	1010	1016
mese	2,4	2,7	2,7	2,3	2,5	3,3	7,7	7,2	7,5	8,2	9,4	11,1	E	E	E	E	E	E	1013	1014	1018	1022	1018	1016

Fiume Veneto (PN) lat. 45°55' long.12°43' alt.19

G	temperatura minima						temperatura massima						temperatura media						temperatura superficiale min					
	lug	ago	set	ott	nov	dic	lug	ago	set	ott	nov	dic	lug	ago	set	ott	nov	dic	lug	ago	set	ott	nov	dic
1	-	20,2	18,3	7,8	11,2	-1,7	-	32,2	30,6	20,5	15,1	8,2	20,5	26,2	24,1	13,8	13,0	3,2	-	21,0	19,6	7,7	11,8	-1,7
2	14,7	20,2	18,4	11,4	8,0	-2,8	29,0	31,2	31,8	16,4	19,0	5,6	22,0	25,9	24,4	13,1	12,8	2,3	17,7	20,8	20,4	11,8	8,3	-2,9
3	15,3	17,7	19,3	11,9	7,0	5,0	29,8	25,2	26,8	14,4	17,4	12,6	23,9	21,0	22,5	13,4	11,3	8,4	18,0	19,6	21,4	12,2	7,0	5,1
4	19,9	15,7	16,8	12,1	7,1	6,1	29,8	26,9	27,2	18,5	13,9	9,7	24,5	20,8	21,0	14,5	10,9	7,4	21,9	17,6	19,4	11,7	6,7	5,8
5	12,3	11,7	14,7	13,4	8,8	6,4	23,1	28,3	26,6	19,3	16,9	11,3	19,0	20,8	20,4	15,6	12,8	8,0	15,3	14,7	17,7	13,4	9,2	6,1
6	11,1	15,1	14,0	14,2	11,3	5,7	25,8	27,2	27,1	19,9	13,7	9,0	19,5	21,6	20,0	15,7	12,1	7,2	13,6	16,7	16,6	14,2	11,6	5,8
7	16,0	11,7	14,2	13,1	11,1	1,2	26,4	22,4	25,4	21,2	14,7	11,5	20,3	16,8	19,5	15,2	12,4	5,5	17,8	14,9	17,1	12,8	11,0	0,0
8	15,6	10,1	15,2	12,8	7,1	0,4	26,4	24,1	27,6	20,2	19,4	9,9	20,6	17,2	21,5	15,9	12,5	3,8	17,1	13,1	17,9	12,3	5,9	-1,1
9	14,8	12,0	17,3	8,5	5,0	2,2	24,5	26,3	20,9	22,1	17,4	10,6	18,4	19,1	18,7	14,4	10,0	5,6	17,1	14,6	17,7	8,6	4,5	-0,7
10	13,9	14,2	16,2	9,0	4,5	-2,0	26,4	27,7	26,8	22,0	16,9	8,2	20,1	21,3	21,0	15,0	9,2	2,5	15,9	15,9	16,9	7,7	3,9	-3,1
11	17,3	18,1	17,7	9,5	3,0	-2,7	26,8	25,5	26,2	21,0	19,4	7,6	21,1	21,2	20,3	14,4	9,6	2,0	19,3	19,8	19,1	8,1	2,8	-4,0
12	16,8	16,0	15,1	7,2	3,1	-0,9	28,9	26,0	26,4	20,2	12,9	8,5	22,4	20,6	19,6	12,6	8,3	4,7	19,0	18,6	17,0	6,4	2,8	-1,8
13	18,5	14,3	-	6,0	3,5	1,5	29,2	29,0	-	19,2	12,4	11,3	23,5	21,7	19,9	11,5	7,5	6,1	20,5	17,1	-	5,4	3,6	-0,2
14	16,5	15,0	15,3	6,5	2,2	-2,0	30,8	26,8	28,0	19,2	14,1	10,2	24,2	21,1	21,0	11,6	7,4	3,6	18,9	18,4	14,8	5,7	2,7	-3,5
15	17,6	13,5	15,3	5,6	6,1	-3,4	30,4	20,8	27,5	21,0	11,4	9,4	24,2	16,9	21,1	12,5	9,2	1,9	19,7	16,7	15,0	5,4	6,5	-4,1
16	18,9	14,5	18,2	5,7	7,4	-2,3	30,2	24,1	27,0	20,8	12,5	4,9	24,2	18,4	21,5	12,5	10,0	0,2	20,2	17,0	18,4	5,5	7,4	-2,8
17	18,5	14,5	12,0	7,1	3,2	-2,6	30,7	29,3	25,0	16,7	15,0	9,4	25,4	21,4	17,8	11,1	8,7	2,8	20,1	17,3	12,5	6,4	1,5	-4,6
18	22,1	17,6	11,9	4,7	-1,2	-4,7	30,8	28,4	15,8	16,8	12,3	8,9	25,8	22,6	13,4	9,7	5,1	0,4	23,2	19,2	12,4	4,1	-0,3	-6,4
19	19,9	17,6	12,5	3,0	-1,1	-6,5	29,7	28,2	21,3	15,0	10,7	5,2	24,7	22,7	15,9	9,9	3,0	-0,7	22,6	19,5	13,1	2,6	-1,7	-6,9
20	20,4	18,2	12,9	8,9	-3,9	-5,5	30,0	26,4	21,3	11,8	8,8	8,3	25,0	22,0	16,1	10,6	0,8	0,2	22,2	20,4	13,5	9,1	-3,3	-5,9
21	18,1	15,1	11,5	11,8	-4,0	-4,2	31,1	20,4	23,3	16,9	10,5	8,3	23,6	17,7	16,3	13,6	3,5	0,2	20,7	17,5	11,4	11,5	-3,3	-5,2
22	16,6	15,1	11,5	11,2	-2,5	-5,0	29,5	19,8	24,6	18,5	8,3	3,8	23,0	16,7	17,3	13,9	2,7	-1,4	19,2	17,7	11,9	10,9	-2,5	-5,6
23	16,5	15,7	11,9	11,9	-1,7	-4,9	27,4	22,2	24,2	18,7	7,3	7,5	22,1	18,5	17,6	15,1	3,8	-0,0	18,5	18,1	11,9	11,9	-2,3	-5,4
24	17,3	15,4	10,7	12,6	-1,6	-4,0	28,1	26,6	25,6	20,3	6,0	6,7	22,7	20,5	17,5	15,8	3,0	1,0	19,8	18,0	10,7	11,9	-1,6	-4,6
25	19,8	15,7	12,5	13,1	-3,0	-0,9	28,3	24,9	25,4	18,1	2,1	7,2	23,8	20,5	17,6	15,0	0,3	3,0	22,0	18,3	12,0	11,8	-2,7	-2,1
26	20,6	18,3	10,9	13,1	1,7	0,9	30,7	26,1	25,9	18,6	5,1	7,8	25,1	21,6	17,6	15,3	3,9	4,1	22,0	19,6	10,7	12,7	2,6	-1,1
27	19,7	17,7	12,6	12,8	2,7	-0,8	32,5	27,0	23,9	18,5	5,1	4,4	26,0	20,9	18,1	15,4	3,8	1,8	20,9	19,6	12,3	13,8	3,7	-2,2
28	18,8	17,5	16,5	8,5	1,0	-3,8	33,4	23,1	22,7	18,4	4,0	3,4	26,2	20,2	18,5	13,8	2,8	0,0	20,7	19,8	16,2	8,1	1,0	-3,8
29	20,4	16,7	10,9	6,3	0,4	-3,9	33,8	29,1	20,6	21,4	6,7	3,4	27,3	22,7	16,1	13,1	3,7	0,0	21,7	18,8	11,1	6,6	0,4	-4,1
30	22,6	16,9	9,6	9,9	-0,7	-6,1	34,5	29,6	22,3	15,1	12,0	3,6	28,1	23,6	15,0	11,8	4,9	-2,2	23,9	19,1	9,6	9,9	-0,5	-5,8
31	20,3	18,2		11,8		-4,8	32,8	30,3		14,8		1,3	26,7	23,9		13,1		-1,4	21,9	20,2		12,1		-4,9
	MEDIA						MEDIA						MEDIA						MEDIA					
I dec	14,8	14,9	16,4	11,4	8,1	2,0	26,8	27,1	27,1	19,5	16,4	9,7	20,8	21,0	21,8	15,4	12,3	5,9	13,6	13,1	16,6	7,7	3,9	-3,1
II dec	18,6	15,9	14,5	6,4	2,2	-2,9	29,8	26,5	24,3	18,2	12,9	8,4	24,2	21,2	19,4	12,3	7,6	2,7	18,9	16,7	12,4	2,6	-3,3	-6,9
III dec	19,1	16,6	11,9	11,2	-0,8	-3,4	31,1	25,4	23,9	18,1	6,7	5,2	25,1	21,0	17,9	14,6	3,0	0,9	18,5	17,5	9,6	6,6	-3,3	-5,8
mese	17,7	15,8	14,3	9,7	3,2	-1,5	29,4	26,3	25,1	18,6	12,0	7,7	23,5	21,0	19,7	14,1	7,6	3,1	19,7	18,0	15,1	9,4	3,2	-2,3

G	temperatura suolo -10 media						eliofania						radiazione globale						precipitazione totale					
	lug	ago	set	ott	nov	dic	lug	ago	set	ott	nov	dic	lug	ago	set	ott	nov	dic	lug	ago	set	ott	nov	dic
1	-	26,8	23,8	17,8	15,1	7,0	3,0	12,9	11,8	8,6	0,0	1,0	8,8	22,4	17,9	12,5	1,8	3,0	10,8	0,0	0,0	0,0	0,0	0,0
2	24,0	25,9	24,1	17,4	15,1	6,3	13,9	6,5	9,5	0,0	6,9	2,0	25,6	14,6	16,2	2,6	6,9	3,0	0,0	0,0	0,0	25,0	0,0	2,4
3	24,4	24,6	23,7	15,9	14,4	7,2	13,0	0,0	1,1	0,0	1,5	0,4	25,2	2,8	5,9	0,4	4,8	1,4	0,0	2,4	1,0	61,8	0,2	38,6
4	25,4	24,1	23,3	16,0	14,1	8,2	11,5	7,0	7,1	0,3	0,0	0,0	23,1	15,6	13,8	2,8	1,0	1,7	0,0	0,0	0,0	26,2	0,2	3,8
5	23,1	23,6	22,7	16,5	14,2	8,6	3,3	12,8	11,8	1,2	1,0	1,7	8,8	23,4	18,3	4,7	4,6	3,3	12,8	0,2	0,0	14,4	10,0	12,4
6	22,4	23,5	22,2	16,8	14,4	8,7	14,0	8,8	11,5	0,4	0,0	0,0	26,0	16,8	17,5	2,6	0,6	1,2	0,0	0,0	0,0	8,2	46,6	3,0
7	22,5	22,5	21,7	16,5	14,0	8,3	2,7	2,9	5,2	1,7	0,0	2,7	12,6	10,6	10,7	4,5	1,5	3,3	8,4	5,8	0,2	15,8	10,2	0,2
8	22,5	21,6	22,1	16,6	14,2	7,3	10,1	11,6	10,0	1,2	8,9	4,9	23,4	20,8	15,9	5,4	7,8	4,3	17,6	0,2	0,0	0,4	0,2	0,0
9	21,9	22,0	21,0	16,8	13,2	7,0	5,1	10,5	1,3	10,2	8,6	4,5	11,4	21,9	-	11,8	7,2	4,2	15,0	0,0	279,4	0,0	0,2	0,0
10	21,9	22,5	21,0	16,4	12,7	6,3	8,4	8,2	8,6	10,2	5,5	8,2	18,8	17,9	16,1	12,1	6,4	5,9	1,8	0,0	0,6	0,2	0,0	0,0
11	22,9	22,7	22,0	15,9	12,1	5,4	6,5	2,0	4,4	10,0	8,8	8,2	16,9	9,5	11,4	11,6	7,8	5,9	2,4	26,4	1,0	0,0	0,2	0,0
12	23,4	23,5	21,8	15,6	11,8	5,3	6,3	11,4	9,2	7,6	5,7	0,0	17,8	20,9	14,4	10,4	6,4	0,9	0,0	4,2	1,0	0,0	0,2	4,8
13	24,3	23,2	-	15,1	12,2	6,3	11,3	9,8	-	9,5	3,9	5,8	22,9	19,4	-	10,9	5,3	4,5	0,0	11,6	-	0,0	0,0	0,8
14	24,5	23,1	22,4	14,9	11,4	6,1	13,4	5,9	10,8	8,6	8,1	7,4	24,5	14,1	16,8	9,7	6,7	5,4	0,0	17,0	0,0	0,2	0,2	0,0
15	24,8	21,7	22,6	14,9	11,4	5,3	11,3	1,0	10,2	9,0	0,0	6,6	21,6	7,1	15,1	10,8	0,9	5,7	0,0	0,4	0,0	0,2	0,0	0,2
16	24,9	21,4	23,0	14,9	11,9	4,8	9,7	2,9	5,3	9,8	0,2	0,9	18,7	11,7	11,6	10,5	2,4	2,4	1,0	0,6	0,0	0,2	0,0	0,0
17	25,2	22,2	22,2	14,7	11,8	4,8	12,1	9,6	0,5	5,1	5,3	3,9	21,6	19,5	5,3	7,5	6,0	4,0	0,0	0,2	10,8	0,0	0,0	0,2
18	26,0	23,2	20,1	14,4	10,6	4,4	6,8	10,8	0,0	9,7	8,6	8,3	17,2	19,6	2,9	11,1	7,3	5,8	2,4	0,0	7,8	0,0	0,0	0,0
19	26,0	23,4	19,2	13,4	9,5	3,8	9,1	10,4	5,0	3,9	8,2	4,3	21,1	18,6	10,9	6,4	7,1	4,3	1,0	0,0	1,2	0,2	0,0	0,0
20	26,0	23,5	19,5	13,8	8,4	3,5	11,7	3,5	2,0	0,0	7,9	6,3	23,2	11,0	8,9	1,8	6,9	5,9	0,0	2,8	0,2	9,0	0,0	0,0
21	25,9	22,0	19,5	14,4	7,4	3,4	9,4	1,0	5,8	0,6	6,5	7,7	20,6	5,0	11,9	2,2	6,0	5,3	7,2	42,0	0,0	5,2	0,0	0,0
22	25,1	20,9	19,8	15,1	7,6	3,2	11,4	0,1	5,5	1,0	7,0	1,5	22,9	4,7	12,4	4,7	6,1	2,2	29,6	22,8	0,0	1,0	0,0	0,2
23	24,4	21,0	20,4	15,6	7,2	3,0	10,4	1,5	6,3	2,2	5,7	5,7	21,9	10,4	10,9	6,0	5,9	4,8	0,4	2,0	0,0	0,2	0,2	0,0
24	24,6	21,8	20,0	16,3	7,2	3,0	10,4	8,4	10,8	1,9	-	4,5	22,3	16,7	14,8	4,4	3,2	3,7	0,0	0,2	0,2	0,2	0,0	0,2
25	25,0	21,8	20,2	16,2	6,7	3,7	5,2	2,3	9,4	0,0	-	2,5	15,5	10,0	14,5	3,3	0,9	2,0	0,0	10,4	0,0	0,0	3,2	0,0
26	25,5	22,3	20,1	16,2	6,8	4,1	10,7	1,3	9,9	1,6	-	2,6	20,7	9,1	14,0	5,4	0,5	3,0	0,0	20,2	0,2	0,0	20,2	0,0
27	25,5	22,5	20,0	16,5	7,3	4,3	12,9	6,3	3,9	0,1	-	0,0	22,2	13,3	9,1	4,4	1,8	0,5	0,0	16,6	1,4	0,0	3,8	4,6
28	26,1	22,1	20,4	16,4	7,4	4,0	12,2	0,6	0,9	2,6	-	0,5	21,7	7,6	6,2	4,1	1,3	1,4	0,0	10,8	0,2	0,0	0,2	0,4
29	26,8	22,5	19,3	15,3	7,2	3,9	11,2	12,0	0,0	8,9	-	1,1	20,3	18,7	3,2	8,8	1,0	3,0	0,2	0,0	47,4	0,4	13,2	1,2
30	27,4	22,8	18,2	15,6	6,9	3,7	11,8	11,9	9,1	3,4	-	6,0	20,4	18,3	13,4	5,4	5,5	6,3	0,0	0,2	0,6	0,0	0,2	0,2
31	27,0	23,5		15,4		3,1	11,2	10,1		0,0		0,0	20,1	18,0		1,9		0,9	0,0	0,0		0,0		1,6
	MEDIA						MEDIA						MEDIA						TOTALE					
I dec	23,1	23,7	22,6	16,6	14,2	7,5	8,5	8,1	7,8	3,4	3,2	2,5	18,4	16,7	14,7	5,9	4,3	3,1	66,4	8,6	281,2	152,0	67,6	60,4
II dec	24,8	22,8	21,4	14,8	11,1	5,0	9,8	6,7	5,3	7,3	5,7	5,2	20,6	15,1	10,8	9,1	5,7	4,5	6,8	63,2	22,0	9,8	0,6	6,0
III dec	25,8	22,1	19,8	15,7	7,2	3,6	10,6	5,1	6,2	2,0	-	2,9	20,8	12,0	11,1	4,6	3,2	3,0	37,4	125,2	50,0	7,0	41,0	8,4
mese	24,6	22,8	21,2	15,7	10,8	5,3	9,7	6,6	6,4	4,2	-	3,5	19,9	14,5	12,1	6,5	4,4	3,5	110,6	197,0	353,2	168,8	109,2	74,8

Fiume Veneto (PN) lat. 45°55' long.12°43' alt.19

G	precipitazione max oraria						umidità relativa media						bagnatura fogliare						evapotraspirazione					
	lug	ago	set	ott	nov	dic	lug	ago	set	ott	nov	dic	lug	ago	set	ott	nov	dic	lug	ago	set	ott	nov	dic
1	3,6	0,0	0,0	0,0	0,0	0,0	75	53	62	73	84	81	13,4	0,3	5,6	11,8	8,9	5,8	1,4	1,4	0,6	0,4	0,1	0,1
2	0,0	0,0	0,0	4,6	0,0	0,8	64	51	67	88	88	91	9,7	0,2	5,8	18,9	16,0	14,4	1,0	1,8	0,7	0,3	0,0	0,1
3	0,0	1,0	0,4	8,2	0,2	10,6	56	81	74	100	94	98	5,2	15,6	8,2	24,0	18,6	18,2	1,0	0,3	0,7	0,1	0,0	0,1
4	0,0	0,0	0,0	4,8	0,2	1,2	52	79	69	98	100	94	0,1	13,2	7,1	20,1	24,0	10,3	1,2	1,0	0,7	0,1	0,1	0,0
5	8,8	0,2	0,0	4,0	2,8	3,4	74	59	59	94	94	96	9,3	11,5	6,3	18,0	17,5	16,2	1,0	1,4	1,1	0,2	0,1	0,1
6	0,0	0,0	0,0	2,2	5,0	2,0	58	57	66	89	100	96	8,5	6,3	12,0	16,4	24,0	16,9	0,8	0,9	0,6	0,4	0,1	0,0
7	4,2	2,0	0,2	4,4	3,8	0,2	64	79	77	88	96	93	9,4	15,6	12,0	12,4	17,5	18,1	1,4	0,9	0,5	0,6	0,0	0,1
8	13,6	0,2	0,0	0,4	0,2	0,0	65	67	74	79	85	86	6,2	12,9	12,5	4,6	16,1	12,5	0,8	0,9	0,7	0,6	0,0	0,1
9	4,2	0,0	71,4	0,0	0,2	0,0	76	62	97	77	88	63	12,5	10,5	21,3	13,1	17,3	0,0	0,9	1,3	0,1	0,3	0,1	0,7
10	1,0	0,0	0,4	0,2	0,0	0,0	71	65	78	71	92	66	10,1	9,8	12,0	7,4	18,2	1,6	0,6	0,9	0,5	1,1	0,1	0,3
11	1,2	11,6	1,0	0,0	0,2	0,0	72	84	82	64	83	63	10,8	16,4	8,1	0,5	16,8	0,0	0,7	0,4	0,7	1,0	0,1	0,3
12	0,0	2,4	0,6	0,0	0,2	0,8	72	73	74	73	94	71	10,2	9,1	10,1	11,0	18,3	9,8	0,8	1,6	0,7	0,5	0,1	0,6
13	0,0	7,0	-	0,0	0,0	0,4	69	66	75	80	92	82	10,7	11,7	-	15,9	15,5	5,0	1,1	0,8	0,4	0,1	0,1	0,2
14	0,0	13,4	0,0	0,2	0,2	0,0	60	69	73	85	89	78	8,8	12,0	13,4	16,2	17,6	4,2	1,3	0,7	0,5	0,1	0,1	0,3
15	0,0	0,2	0,0	0,2	0,0	0,2	63	85	77	83	92	79	10,1	15,6	13,4	15,7	10,3	3,9	1,2	0,4	0,5	0,0	0,0	0,1
16	0,8	0,2	0,0	0,2	0,0	0,0	67	78	77	83	93	88	11,6	12,6	11,2	16,0	8,8	8,6	0,6	0,7	0,6	0,1	0,1	0,1
17	0,0	0,2	4,6	0,0	0,0	0,2	67	72	82	76	75	70	7,4	11,4	13,6	14,2	11,9	9,1	0,6	0,8	1,2	0,2	0,5	0,2
18	2,4	0,0	1,2	0,0	0,0	0,0	74	69	84	75	71	62	10,7	11,4	17,4	10,9	9,5	0,0	1,1	1,0	0,5	0,1	0,1	0,1
19	0,4	0,0	0,6	0,2	0,0	0,0	70	72	75	84	75	69	10,3	11,4	9,1	13,9	11,3	0,0	1,6	0,9	1,3	0,1	0,1	0,1
20	0,0	1,4	0,2	1,0	0,0	0,0	60	74	80	97	74	75	9,5	12,3	11,8	21,9	16,8	1,1	1,2	0,8	0,4	0,1	0,1	0,0
21	3,0	11,8	0,0	1,0	0,0	0,0	63	94	73	99	74	81	10,1	21,4	11,9	21,8	9,9	3,7	1,4	0,2	0,7	0,1	0,1	0,1
22	24,8	9,8	0,0	0,4	0,0	0,2	62	97	78	94	75	92	11,4	22,4	13,3	17,3	9,2	3,3	0,9	0,0	0,6	0,0	0,0	0,1
23	0,4	0,8	0,0	0,2	0,2	0,0	64	87	76	92	45	90	9,2	13,9	13,6	14,0	0,3	3,6	0,9	0,2	0,4	0,1	1,1	0,1
24	0,0	0,2	0,2	0,2	0,0	0,2	64	81	76	92	61	88	8,6	12,9	15,1	16,3	1,7	5,8	0,7	0,5	0,2	0,1	0,4	0,1
25	0,0	9,4	0,0	0,0	0,8	0,0	76	85	78	95	94	85	12,0	16,3	14,7	17,4	20,2	8,4	0,7	0,2	0,4	0,1	0,1	0,0
26	0,0	7,8	0,2	0,0	3,0	0,0	68	87	78	91	100	70	10,4	15,7	14,8	14,8	24,0	0,7	0,8	0,5	0,3	0,1	0,1	0,4
27	0,0	5,2	0,8	0,0	1,2	1,4	64	79	85	91	98	91	10,9	11,0	15,8	14,4	15,0	8,8	0,6	0,6	0,3	0,2	0,1	0,1
28	0,0	4,6	0,2	0,0	0,2	0,2	67	83	88	90	99	94	11,5	10,7	16,8	15,4	16,8	11,3	0,9	0,8	0,2	0,1	0,1	0,1
29	0,2	0,0	14,4	0,2	4,6	0,6	67	70	96	88	95	91	10,1	11,0	21,5	16,9	19,0	8,9	1,0	1,1	0,1	0,1	0,1	0,1
30	0,0	0,2	0,4	0,0	0,2	0,2	64	68	75	95	85	83	10,9	8,7	14,7	17,4	9,9	2,1	1,6	0,5	0,4	0,1	0,0	0,1
31	0,0	0,0		0,0		1,0	58	63		87		82	3,9	7,4		7,8		6,4	1,7	1,0		0,1		0,1
	MASSIMO ORARIO						MEDIA						MEDIA						MEDIA					
I dec	13,6	2,0	71,4	8,2	5,0	10,6	66	65	72	86	92	86	8,4	9,6	10,3	14,7	17,8	11,4	1,0	1,1	0,6	0,4	0,1	0,2
II dec	2,4	13,4	4,6	1,0	0,2	0,8	67	74	78	80	84	74	10,0	12,4	12,0	13,6	13,7	4,2	1,0	0,8	0,7	0,2	0,1	0,2
III dec	24,8	11,8	14,4	1,0	4,6	1,4	65	81	80	92	83	86	9,9	13,8	15,2	15,8	12,6	5,7	1,0	0,5	0,4	0,1	0,2	0,1
mese	24,8	13,4	71,4	8,2	5,0	10,6	66	74	77	86	86	82	9,5	12,0	12,5	14,7	14,7	7,1	1,0	0,8	0,6	0,2	0,1	0,2

G	velocità media vento						velocità massima vento						direzione prevalente vento						pressione atmosferica media					
	lug	ago	set	ott	nov	dic	lug	ago	set	ott	nov	dic	lug	ago	set	ott	nov	dic	lug	ago	set	ott	nov	dic
1	2,6	2,0	1,3	1,1	0,6	1,0	5,4	4,6	2,6	2,7	2,5	3,0	NE	NE	NE	NE	NE	NE	1010	1013	1017	1017	1021	1012
2	1,3	2,3	1,0	1,8	0,4	1,4	3,4	4,8	2,1	3,9	1,5	3,4	NE	NE	NE	NE	SW	NE	1015	1013	1020	1015	1021	1013
3	1,1	1,5	1,2	3,1	0,5	2,0	2,6	4,8	2,6	4,8	1,4	5,4	SW	NE	NE	NE	NE	NE	1017	1011	1024	1017	1022	1005
4	1,1	1,4	1,3	1,5	0,5	1,1	2,7	4,2	3,3	3,5	1,5	2,6	E	S	NE	NE	N	NE	1013	1016	1024	1019	1022	1010
5	2,3	1,3	1,7	2,2	0,9	1,0	5,2	3,7	4,3	4,0	3,1	2,9	NE	N	NE	NE	N	N	1009	1017	1021	1020	1022	1002
6	1,0	1,5	1,2	2,4	3,0	1,2	3,1	4,1	2,6	4,1	5,1	5,2	NE	NE	NE	NE	NE	SW	1012	1013	1018	1021	1025	1001
7	2,0	2,3	1,3	2,8	0,9	1,0	4,2	6,0	3,4	5,5	3,1	2,6	NE	NE	NE	NE	NE	N	1011	1010	1019	1022	1024	1012
8	1,8	1,2	1,3	1,6	1,0	1,4	4,5	3,3	3,0	3,9	2,6	2,5	NE	NE	NE	NE	NE	NE	1011	1014	1020	1020	1026	1019
9	1,8	1,5	2,4	1,2	0,9	2,9	3,3	3,8	6,0	2,3	2,5	5,3	NE	S	NE	N	NE	E	1015	1016	1015	1023	1025	1025
10	1,0	1,3	1,1	2,4	0,7	2,0	3,7	2,8	2,6	5,5	1,6	4,6	NE	NE	NE	NE	N	N	1016	1014	1012	1025	1030	1033
11	1,0	1,4	1,8	2,3	0,9	2,1	2,4	3,1	4,2	5,4	2,3	4,2	N	NE	NE	NE	NE	NE	1016	1012	1011	1024	1029	1031
12	1,1	2,4	1,4	1,5	0,8	2,6	4,0	7,0	4,1	4,7	1,6	5,8	SE	NE	NE	N	W	NE	1018	1014	1015	1022	1023	1024
13	1,3	1,3	-	0,9	0,7	1,8	3,0	6,1	-	1,8	2,3	3,8	SW	NE	-	NE	N	NE	1018	1015	1020	1021	1022	1023
14	1,4	1,4	1,0	0,9	0,7	2,2	4,2	4,6	2,2	2,6	1,7	6,5	S	NE	NE	NE	NE	N	1019	1014	1020	1026	1024	1016
15	1,2	0,9	1,1	0,7	0,6	1,1	2,9	3,1	2,2	1,7	2,4	2,5	S	SE	NE	NE	N	N	1019	1012	1017	1027	1015	1014
16	0,9	1,0	1,4	0,8	0,6	1,3	2,1	2,3	3,3	2,2	1,5	3,0	NE	NE	NE	N	S	NE	1016	1013	1007	1022	1001	1002
17	0,9	0,9	3,1	0,9	1,6	1,5	2,6	3,0	7,5	2,4	3,4	4,5	NE	S	NE	NE	N	N	1014	1015	1006	1023	1006	1000
18	1,4	1,2	3,0	1,0	1,2	1,1	2,8	3,7	4,7	1,9	2,8	2,3	E	S	NE	NE	NE	N	1013	1016	1015	1024	1015	1015
19	1,7	1,3	1,9	0,8	1,1	0,8	4,0	3,3	5,8	2,1	2,4	3,3	NE	S	E	SW	NE	NE	1014	1016	1017	1024	1022	1024
20	1,5	1,8	0,7	1,8	0,8	0,9	4,4	5,7	2,2	2,7	2,0	2,5	NE	NE	E	NE	NE	N	1018	1014	1016	1020	1027	1027
21	2,0	1,7	1,2	1,2	1,5	1,0	7,1	5,2	3,8	2,6	3,2	2,8	NE	NE	NE	N	NE	NE	1012	1011	1018	1015	1021	1028
22	1,4	1,2	1,1	0,5	1,1	0,8	4,3	2,9	4,2	1,6	4,4	1,7	NE	NE	N	S	N	N	1009	1008	1019	1015	1024	1027
23	1,7	0,6	1,0	0,7	4,2	0,6	4,2	1,7	2,8	2,1	7,2	1,4	NE	NE	N	SW	NE	N	1010	1010	1018	1018	1021	1025
24	1,3	0,8	0,9	0,6	2,2	0,6	4,2	2,4	1,9	1,9	5,4	1,9	NE	S	NE	SW	E	NE	1012	1013	1017	1022	1012	1023
25	1,3	1,0	1,0	0,7	1,4	1,1	3,2	2,3	2,7	3,0	3,7	2,2	NE	NE	NE	S	NE	N	1012	1013	1016	1023	1000	1016
26	1,2	1,7	0,8	0,6	1,4	2,6	2,8	4,9	2,3	1,7	3,7	5,5	NE	NE	NE	S	N	NE	1012	1016	1020	1024	996	1008
27	0,9	1,5	1,0	0,7	0,8	3,2	2,4	5,4	2,6	1,8	1,8	5,4	NE	NE	NE	SW	SW	NE	1014	1018	1021	1025	996	1002
28	0,8	1,7	0,9	0,5	0,8	1,7	2,1	4,1	1,9	1,4	2,1	4,6	S	NE	NE	S	NE	NE	1016	1019	1021	1024	1005	999
29	1,1	1,6	1,5	0,6	2,1	1,9	2,5	4,5	6,2	1,9	4,4	4,4	NE	NE	NE	SE	NE	NE	1014	1023	1016	1023	1008	1011
30	1,5	1,0	0,9	0,8	1,3	0,9	3,0	2,7	3,3	2,1	3,6	2,4	NE	NE	SE	NE	NE	NE	1010	1023	1019	1023	1008	1016
31	2,4	1,6		0,7		0,9	4,7	3,5		1,4		2,2	NE	NE		N		NE	1009	1019		1022		1015
	MEDIA						MASSIMO GIORNALIERO						MEDIA						MEDIA					
I dec	1,6	1,6	1,4	2,0	0,9	1,5	5,4	6,0	6,0	5,5	5,1	5,4	NE	NE	NE	NE	NE	NE	1013	1014	1019	1020	1024	1013
II dec	1,2	1,4	1,6	1,2	0,9	1,5	4,4	7,0	7,5	5,4	3,4	6,5	NE	NE	NE	NE	NE	NE	1016	1014	1014	1023	1018	1018
III dec	1,4	1,3	1,0	0,7	1,7	1,4	7,1	5,4	6,2	3,0	7,2	5,5	NE	NE	NE	S	NE	NE	1012	1016	1018	1021	1009	1015
mese	1,4	1,4	1,4	1,3	1,2	1,5	7,1	7,0	7,5	5,5	7,2	6,5	NE	NE	NE	NE	NE	NE	1014	1015	1017	1021	1017	1015

San Casciano (FI) lat. 43°40' long. 11°09' alt. 230

G	temperatura minima						temperatura massima						temperatura media						temperatura superficiale min					
	lug	ago	set	ott	nov	dic	lug	ago	set	ott	nov	dic	lug	ago	set	ott	nov	dic	lug	ago	set	ott	nov	dic
1	17,9	16,2	19,6	9,8	13,9	0,8	27,9	33,4	30,8	20,6	18,1	8,5	23,0	25,0	24,6	15,1	15,6	4,2	15,9	14,4	16,8	7,8	13,0	-1,7
2	16,1	18,9	17,7	11,7	12,9	0,8	31,3	33,6	31,9	21,0	19,1	11,9	24,5	25,0	24,5	14,0	15,4	6,6	15,5	16,1	16,2	11,6	11,7	-0,9
3	16,8	17,0	18,8	10,6	11,4	7,9	32,8	28,1	32,7	14,3	19,2	14,4	24,7	20,1	23,7	12,3	14,1	10,6	14,6	17,6	17,1	10,4	9,6	5,5
4	17,9	16,5	18,2	11,5	10,5	7,6	32,5	30,2	28,2	19,1	18,7	14,6	25,0	22,7	22,2	13,7	13,9	10,5	15,2	15,8	16,5	10,2	8,9	5,2
5	17,0	16,3	16,1	11,2	-	7,4	30,1	30,4	27,1	18,5	-	12,4	22,5	23,0	21,4	13,7	15,8	9,5	15,4	14,4	14,9	11,6	-	6,2
6	14,8	16,4	14,5	9,9	-	4,2	30,0	32,1	28,6	20,4	-	9,8	22,6	23,4	21,8	14,8	-	6,8	14,0	14,1	13,8	9,3	-	2,8
7	16,8	16,3	16,8	11,3	-	1,3	28,1	29,0	23,4	17,3	-	10,7	21,6	22,4	19,8	14,4	-	5,9	16,8	15,1	14,9	10,6	-	-0,7
8	16,6	15,9	15,3	12,7	-	0,3	28,5	29,0	24,7	15,0	-	5,0	21,1	21,9	19,5	13,9	-	3,3	16,8	15,5	14,8	12,2	-	-2,2
9	16,6	14,5	16,4	13,1	8,5	3,0	29,3	31,0	22,5	20,8	18,3	8,2	21,3	22,7	18,3	16,1	12,7	6,0	15,3	11,6	15,6	10,4	5,7	3,0
10	14,4	17,7	16,0	12,1	8,4	3,9	26,4	30,6	24,9	20,0	19,1	7,3	18,7	23,3	19,4	15,5	12,9	5,3	13,9	17,3	15,2	10,3	5,5	2,9
11	13,4	18,8	15,5	13,4	8,1	3,4	27,5	31,0	27,1	20,0	17,8	5,8	20,3	22,6	19,4	15,6	12,4	4,3	12,7	18,7	15,5	11,2	4,4	2,9
12	15,8	18,7	14,8	11,7	7,3	3,0	30,4	27,8	24,0	20,2	17,3	5,8	22,4	21,9	19,3	14,9	11,2	4,4	15,5	17,9	13,4	9,6	3,8	1,7
13	17,2	17,6	13,3	8,9	7,4	3,1	29,3	30,6	26,9	21,0	16,0	9,6	21,9	23,3	20,1	15,0	10,8	6,6	15,2	16,8	12,5	8,0	4,4	0,2
14	16,2	17,2	15,0	13,5	7,4	5,0	32,2	30,0	26,9	22,6	14,7	9,7	24,5	22,8	20,4	17,1	10,9	7,0	13,7	16,8	13,1	11,1	5,8	4,6
15	17,4	14,8	15,2	11,4	8,7	0,6	32,3	26,1	27,6	21,8	13,1	7,5	24,6	20,8	20,4	16,0	10,9	4,4	15,9	12,4	14,6	9,7	6,2	-2,5
16	17,7	11,7	16,6	10,0	5,6	-0,1	32,5	29,0	24,6	21,9	14,0	8,7	24,8	20,8	19,9	15,9	10,1	5,2	16,2	10,8	14,9	8,1	4,1	-2,5
17	18,1	15,0	16,1	10,2	6,8	1,3	35,0	30,9	24,6	19,6	12,3	9,0	26,5	23,1	19,0	15,0	9,8	6,8	15,9	13,2	15,7	8,0	4,8	-1,2
18	19,1	16,9	12,6	9,0	4,5	-2,7	34,8	31,4	16,3	18,3	12,2	6,5	25,9	23,8	14,7	13,3	8,1	2,5	17,9	14,3	13,3	6,7	2,4	-7,0
19	17,2	18,0	12,1	10,7	-0,1	-3,5	30,1	31,1	17,7	12,8	10,3	3,8	23,2	23,1	15,0	11,6	5,1	0,2	17,6	17,9	12,4	11,6	-2,8	-7,3
20	19,3	13,8	13,6	12,0	-1,7	0,0	32,6	29,9	21,9	17,0	8,8	8,6	24,3	21,9	17,1	14,1	3,2	3,9	18,4	13,9	12,1	12,3	-4,0	-3,2
21	18,0	13,4	13,9	13,0	0,8	1,1	32,0	21,6	20,4	18,0	5,9	9,2	24,0	16,1	16,8	15,3	4,1	4,2	16,8	13,3	12,3	13,1	-1,9	-3,6
22	17,0	12,0	13,4	14,4	3,6	-0,6	32,4	22,8	22,2	21,2	7,3	7,1	22,8	17,8	17,1	16,7	5,2	3,2	16,4	12,5	11,7	12,7	2,1	-4,4
23	18,1	15,2	12,0	13,0	1,0	0,2	31,1	26,0	23,4	20,8	4,1	8,9	23,5	20,5	17,7	16,6	2,2	4,1	18,2	14,6	11,4	11,3	0,0	-2,9
24	18,9	16,4	12,6	13,5	-1,9	0,1	29,1	29,2	24,3	20,6	4,7	6,8	23,4	21,6	17,9	16,9	1,6	3,7	18,2	15,7	10,3	11,9	-4,6	-4,1
25	18,0	17,7	12,5	12,3	-2,4	4,4	33,9	27,7	24,5	20,4	8,1	7,9	25,2	21,1	18,0	15,9	3,2	7,1	16,9	16,8	10,5	11,5	-4,7	4,2
26	19,0	16,8	13,7	13,3	5,8	4,9	34,8	27,1	25,3	20,5	10,3	9,7	26,2	21,6	19,0	16,2	7,4	6,8	17,2	16,2	11,1	10,9	5,6	4,4
27	18,9	16,9	13,7	12,2	2,0	2,6	35,8	29,4	23,7	19,8	8,7	8,2	27,4	22,9	18,4	14,7	4,3	5,3	17,5	15,4	11,8	9,7	1,0	-0,5
28	21,0	17,5	15,4	10,3	0,1	-1,7	38,1	23,5	23,7	20,9	8,3	6,2	29,5	19,4	18,3	14,6	4,2	1,5	18,4	16,6	14,6	8,3	-1,4	-0,9
29	22,5	18,7	15,0	9,7	2,0	-3,9	39,9	29,7	21,9	21,0	10,4	2,5	30,2	23,6	17,4	14,5	6,2	-0,7	18,5	16,4	12,9	7,4	-0,8	0,6
30	20,3	19,4	11,3	9,1	2,0	-5,6	35,1	31,2	21,9	20,3	6,9	-0,4	27,3	25,0	16,4	14,2	4,3	-2,6	19,4	16,8	8,6	6,9	-0,5	0,1
31	19,5	19,0		11,3		-1,7	31,3	30,5		18,2		7,3	24,9	24,8		15,1		1,7	17,3	16,5		11,2		0,5
	MEDIA						MEDIA						MEDIA						MEDIA					
I dec	16,5	16,6	16,9	11,4	-	3,7	29,7	30,7	27,5	18,7	-	10,3	23,1	23,6	22,2	15,1	-	7,0	13,9	11,6	13,8	7,8	-	-2,2
II dec	17,1	16,2	14,5	11,1	5,4	1,0	31,7	29,8	23,8	19,5	13,6	7,5	24,4	23,0	19,1	15,3	9,5	4,3	12,7	10,8	12,1	6,7	-4,0	-7,3
III dec	19,2	16,6	13,4	12,0	1,3	-0,0	34,0	27,1	23,1	20,1	7,5	6,7	26,6	21,9	18,2	16,1	4,4	3,3	16,4	12,5	8,6	6,9	-4,7	-4,4
mese	17,7	16,5	14,9	11,5	5,1	1,5	31,8	29,2	24,8	19,5	12,4	8,1	24,8	22,8	19,9	15,5	8,8	4,8	16,4	15,3	13,6	10,2	3,0	-0,0

G	temperatura suolo -10 media						eliofania						radiazione globale						precipitazione totale					
	lug	ago	set	ott	nov	dic	lug	ago	set	ott	nov	dic	lug	ago	set	ott	nov	dic	lug	ago	set	ott	nov	dic
1	28,8	28,9	24,7	17,4	15,7	5,8	8,8	13,4	11,7	10,3	0,1	6,0	23,4	25,0	19,8	15,7	2,0	6,1	0,0	0,0	0,0	0,0	3,0	0,2
2	28,3	28,1	24,9	17,3	16,0	5,8	13,9	9,2	12,0	0,9	3,3	0,6	26,4	18,2	20,0	4,9	6,4	2,7	0,0	0,0	0,0	55,4	0,0	0,0
3	28,6	27,0	25,0	15,8	15,4	8,2	13,6	2,7	8,3	0,6	3,6	1,3	27,1	10,7	15,9	2,6	6,9	2,8	0,0	1,0	0,0	2,4	0,0	23,4
4	28,9	26,8	24,0	15,9	14,9	8,5	13,9	9,3	2,7	4,4	6,2	3,5	26,6	19,9	9,8	8,5	7,9	4,6	0,0	0,0	0,0	3,2	0,0	4,2
5	28,2	26,7	24,0	15,7	-	9,1	6,7	12,2	11,4	1,0	1,7	0,6	20,0	22,5	19,7	5,8	5,0	2,2	0,0	0,0	0,0	18,0	5,0	13,4
6	27,9	27,1	23,6	16,1	-	8,4	14,1	10,5	11,9	8,7	-	0,8	27,0	21,1	18,9	11,9	-	2,2	0,0	0,0	0,0	1,2	-	14,0
7	27,7	26,8	22,2	16,1	-	7,2	9,8	4,8	2,2	3,0	-	5,8	21,4	17,0	6,8	5,3	-	6,2	0,0	0,0	2,4	2,2	-	0,4
8	27,4	27,0	21,4	15,9	-	5,4	5,7	12,7	1,5	0,0	-	1,4	20,7	23,6	6,0	1,7	-	1,4	0,0	0,0	7,6	8,0	-	9,6
9	27,2	27,0	20,1	16,3	13,5	5,9	7,3	13,2	0,8	9,2	7,2	0,0	18,7	24,5	4,0	13,3	8,4	0,4	0,0	0,0	41,6	0,0	0,2	16,4
10	25,5	26,8	21,1	15,9	13,1	5,2	5,6	2,8	6,5	7,7	7,6	4,0	14,4	11,8	13,2	12,9	8,6	4,7	0,6	0,0	0,0	0,0	0,2	0,0
11	25,0	25,8	21,0	16,2	12,1	4,8	9,6	2,7	6,5	3,2	7,4	3,7	19,6	11,8	13,4	9,7	8,9	5,0	0,0	14,6	17,0	0,0	0,2	0,4
12	25,7	24,6	21,3	15,9	11,8	5,3	8,8	5,9	7,6	9,0	7,4	0,0	18,6	13,3	14,6	12,0	8,0	0,8	0,0	5,8	0,2	0,0	0,2	8,4
13	25,8	25,0	20,9	15,4	11,5	5,2	4,3	10,6	10,3	6,8	7,1	5,9	15,0	20,2	17,2	11,4	7,4	5,1	0,2	0,0	0,0	0,0	0,0	0,0
14	26,4	25,1	21,2	16,8	11,6	5,9	13,1	10,8	11,2	5,2	3,2	4,2	24,8	20,1	18,1	9,1	4,8	4,8	0,0	0,0	0,0	0,0	1,0	0,2
15	27,5	24,9	21,6	16,4	11,8	4,9	14,2	7,7	8,8	9,3	0,0	6,0	26,9	18,6	17,1	13,0	0,9	6,0	0,0	0,2	0,2	0,0	11,2	0,0
16	27,9	24,2	21,3	15,7	11,4	4,8	13,8	12,8	5,2	9,2	2,2	0,0	25,5	24,0	11,7	12,6	5,1	1,5	0,0	0,0	0,2	0,2	0,8	0,0
17	28,5	25,0	21,0	16,4	11,4	6,4	13,9	13,1	5,1	3,9	0,4	0,0	26,2	23,5	9,4	7,8	2,6	1,0	0,0	0,0	18,0	0,0	2,8	3,4
18	28,2	25,3	19,0	14,9	9,4	4,3	8,4	9,2	0,1	8,6	7,0	6,0	19,6	19,3	4,3	12,6	8,0	6,3	0,2	0,0	27,4	0,0	0,0	0,0
19	26,5	26,1	18,0	14,7	7,7	2,8	8,6	8,4	0,2	0,0	6,5	0,0	19,5	17,7	4,8	0,7	7,6	0,7	9,6	1,4	4,0	11,0	0,0	0,0
20	27,5	25,5	18,6	15,1	6,1	2,5	10,8	8,1	9,1	0,1	7,0	5,4	23,5	18,0	15,1	3,0	7,9	5,3	0,0	9,6	0,0	18,8	0,0	0,0
21	27,8	22,1	18,9	15,9	6,2	3,0	12,9	2,6	8,3	2,1	0,0	5,0	25,7	9,6	15,9	3,8	0,9	5,3	0,0	4,4	0,0	4,6	1,4	0,0
22	27,6	21,5	18,6	16,6	6,2	3,0	9,2	3,7	10,9	1,9	5,1	3,0	21,9	14,4	17,3	5,9	5,6	4,0	1,0	0,0	0,0	0,0	0,0	0,2
23	27,0	22,2	18,4	16,4	4,8	3,2	7,7	5,6	6,7	3,8	1,2	4,9	19,5	13,4	12,7	7,0	3,6	5,0	0,0	0,0	0,0	0,2	0,0	0,2
24	26,9	23,5	18,5	16,9	5,3	3,3	9,3	9,9	9,4	2,2	4,8	0,8	19,4	19,9	15,0	6,8	6,5	1,8	0,0	0,2	0,0	0,0	0,0	0,4
25	27,5	23,6	18,6	16,5	4,8	4,9	13,3	6,5	10,1	2,3	0,0	0,0	23,8	15,0	16,5	6,7	0,7	0,2	0,0	0,0	0,0	0,0	36,8	5,4
26	28,1	23,1	19,0	16,8	6,9	6,2	11,9	6,7	10,8	3,9	0,0	0,7	23,8	13,8	16,2	7,7	0,4	2,4	0,0	0,0	0,0	0,0	37,4	7,4
27	28,8	24,0	19,1	16,1	6,8	5,9	13,7	8,9	9,4	4,0	1,0	0,5	24,6	17,7	13,3	7,5	2,2	1,7	0,0	0,0	0,0	0,2	19,0	1,4
28	29,5	22,7	19,7	15,2	5,3	4,3	13,2	0,2	5,4	6,7	2,6	2,0	24,1	4,6	10,9	10,3	3,6	3,4	0,0	21,4	0,0	0,2	3,2	0,2
29	29,8	23,3	19,1	14,8	5,8	3,5	10,9	11,4	0,4	8,4	0,7	1,7	21,5	20,7	4,8	11,0	1,7	2,6	0,0	0,0	0,2	0,2	11,8	10,4
30	30,0	24,0	18,6	14,4	6,8	3,0	13,1	12,3	9,6	8,3	0,0	0,4	23,6	20,7	15,4	10,6	1,2	3,3	0,0	0,0	0,0	0,2	8,0	2,0
31	29,6	24,4		15,1		2,6	13,7	12,0		0,3		0,0	25,6	20,2		4,9		0,6	0,0	0,0		0,4		16,4
	MEDIA						MEDIA						MEDIA						TOTALE					
I dec	27,9	27,2	23,1	16,2	-	7,0	9,9	9,1	6,9	4,6	-	2,4	22,6	19,4	13,4	8,3	-	3,3	0,6	1,0	51,6	90,4	-	81,6
II dec	26,9	25,1	20,4	15,8	10,5	4,7	10,5	8,9	6,4	5,5	4,8	3,1	21,9	18,6	12,6	9,2	6,1	3,6	10,0	31,6	67,0	30,0	16,2	12,4
III dec	28,4	23,1	18,9	15,9	5,9	3,9	11,7	7,3	8,1	4,0	1,5	1,7	23,0	15,5	13,8	7,5	2,7	2,8	1,0	26,0	0,2	6,0	117,6	44,0
mese	27,8	25,1	20,8	15,9	9,7	5,2	10,8	8,4	7,1	4,7	3,5	2,4	22,5	17,8	13,3	8,3	4,9	3,2	11,6	58,6	118,8	126,4	142,2	138,0

San Casciano (FI) lat. 43°40' long. 11°09' alt. 230

G	precipitazione max oraria						umidità relativa media						bagnatura fogliare						evapotraspirazione					
	lug	ago	set	ott	nov	dic	lug	ago	set	ott	nov	dic	lug	ago	set	ott	nov	dic	lug	ago	set	ott	nov	dic
1	0,0	0,0	0,0	0,0	2,8	0,2	59	44	57	58	90	80	3,9	2,5	0,2	0,0	16,0	14,4	1,7	1,9	1,6	0,4	0,1	0,2
2	0,0	0,0	0,0	17,6	0,0	0,0	43	51	59	87	86	81	4,6	4,1	4,8	12,8	15,4	9,3	2,1	2,0	0,9	0,2	0,1	0,2
3	0,0	0,8	0,0	1,0	0,0	9,4	37	79	66	91	87	84	0,0	15,1	12,5	20,7	17,0	17,8	2,2	0,9	1,2	0,2	0,1	0,2
4	0,0	0,0	0,0	2,2	0,0	3,0	42	59	66	78	86	77	0,2	6,1	5,1	6,3	17,0	10,9	2,1	1,4	0,7	0,4	0,1	0,2
5	0,0	0,0	0,0	2,8	5,0	4,0	54	43	55	89	85	86	3,9	0,0	0,1	15,3	9,8	21,6	2,3	1,9	1,3	0,2	0,3	0,2
6	0,0	0,0	0,0	0,6	-	4,0	54	45	50	77	-	92	8,3	0,0	0,0	11,4	-	23,3	1,7	1,8	0,8	0,3	0,3	0,1
7	0,0	0,0	1,4	0,8	-	0,2	63	54	73	87	-	78	7,8	0,4	6,9	17,0	-	14,1	1,7	1,4	0,5	0,1	0,3	0,1
8	0,0	0,0	2,2	2,0	-	1,8	62	41	84	93	-	90	3,4	0,0	18,9	23,2	-	24,0	1,5	1,8	0,3	0,0	0,1	0,0
9	0,0	0,0	31,4	0,0	0,2	4,6	60	40	97	68	80	74	0,6	0,0	22,2	0,4	18,3	11,8	1,2	2,0	0,1	0,6	0,0	0,9
10	0,6	0,0	0,0	0,0	0,2	0,0	73	66	80	66	80	53	11,8	2,5	13,4	0,0	18,3	0,0	1,0	1,1	0,6	0,8	0,0	0,9
11	0,0	8,6	6,4	0,0	0,2	0,2	66	75	83	66	74	60	7,9	13,7	17,0	0,0	15,2	4,0	1,0	1,4	0,4	0,6	0,1	1,0
12	0,0	3,6	0,2	0,0	0,2	2,6	63	74	73	63	81	78	8,4	15,8	9,5	0,0	15,8	19,0	1,2	1,1	0,4	0,6	0,1	0,2
13	0,2	0,0	0,0	0,0	0,0	0,0	62	69	70	67	75	71	7,7	11,8	10,3	0,0	9,8	8,5	1,3	1,3	0,4	0,2	0,2	0,5
14	0,0	0,0	0,0	0,0	0,8	0,2	47	68	72	75	72	62	4,4	11,0	12,4	0,6	1,8	3,4	2,1	1,4	0,8	0,2	0,6	0,9
15	0,0	0,2	0,2	0,0	3,0	0,0	50	55	75	70	91	60	4,0	6,7	11,6	6,2	22,6	0,6	2,4	1,8	0,6	0,3	0,2	0,4
16	0,0	0,0	0,2	0,2	0,2	0,0	49	45	77	80	93	81	0,8	0,1	10,6	15,7	20,2	12,5	2,3	1,4	0,5	0,1	0,1	0,1
17	0,0	0,0	5,2	0,0	0,8	2,4	42	41	80	71	77	73	0,0	0,0	14,9	6,2	14,9	12,0	2,3	1,9	0,3	0,6	0,6	0,2
18	0,2	0,0	7,2	0,0	0,0	0,0	52	43	83	59	54	33	1,7	0,2	11,1	0,0	0,0	0,0	1,8	1,7	1,1	0,4	0,7	0,7
19	8,0	1,2	2,0	3,8	0,0	0,0	76	56	76	88	57	52	13,2	4,8	5,9	17,3	0,1	0,0	2,0	1,3	0,6	0,1	0,5	0,3
20	0,0	6,0	0,0	7,2	0,0	0,0	67	67	64	100	61	58	10,4	10,4	0,0	23,1	4,8	1,9	1,6	1,7	0,8	0,1	0,1	0,3
21	0,0	1,4	0,0	3,4	0,6	0,0	62	87	66	97	81	73	7,4	15,9	0,0	21,2	14,2	13,8	1,6	0,2	0,9	0,1	0,1	0,1
22	1,0	0,0	0,0	0,0	0,0	0,2	65	76	66	91	53	80	10,9	12,7	0,0	18,1	2,2	16,6	1,4	0,7	0,8	0,1	0,8	0,1
23	0,0	0,0	0,0	0,2	0,0	0,2	67	73	67	85	60	78	9,2	11,2	0,0	16,6	0,0	16,6	1,3	0,6	0,6	0,1	0,7	0,0
24	0,0	0,2	0,0	0,0	0,0	0,2	67	71	67	88	63	88	9,9	12,2	7,1	16,7	0,0	22,4	1,6	1,0	0,5	0,1	0,4	0,0
25	0,0	0,0	0,0	0,0	4,8	0,8	53	75	72	90	88	92	4,7	12,8	11,5	18,6	17,6	24,0	1,9	1,0	0,3	0,1	0,0	0,0
26	0,0	0,0	0,0	0,0	3,6	4,0	47	69	68	88	94	90	0,0	10,2	9,6	16,9	24,0	20,4	1,6	0,8	0,3	0,1	0,0	0,0
27	0,0	0,0	0,0	0,2	4,0	1,0	52	67	77	93	90	88	3,3	10,8	12,5	19,0	21,5	21,8	1,7	0,8	0,3	0,1	0,1	0,1
28	0,0	7,8	0,0	0,2	1,6	0,2	42	88	79	89	82	79	0,6	21,1	11,5	18,5	14,4	19,0	2,0	0,2	0,3	0,1	0,0	0,4
29	0,0	0,0	0,2	0,2	6,0	3,6	37	62	82	86	85	90	0,0	5,3	15,1	18,0	15,0	21,8	2,3	1,4	0,4	0,1	0,2	0,1
30	0,0	0,0	0,0	0,2	3,4	1,2	45	58	63	84	98	85	0,0	1,1	7,2	16,7	24,0	21,5	2,2	1,3	1,2	0,0	0,1	0,1
31	0,0	0,0		0,4		2,6	46	58		86		95	0,0	3,5		12,0		24,0	2,9	1,6		0,2		0,1
	MASSIMO ORARIO						MEDIA						MEDIA						MEDIA					
I dec	0,6	0,8	31,4	17,6	-	9,4	55	52	69	80	-	79	4,4	3,0	8,4	10,7	-	14,7	1,8	1,6	0,8	0,3	0,1	0,3
II dec	8,0	8,6	7,2	7,2	3,0	2,6	57	59	75	74	73	63	5,8	7,5	10,3	6,9	10,5	6,2	1,8	1,5	0,6	0,3	0,3	0,4
III dec	1,0	7,8	0,2	3,4	6,0	4,0	53	71	71	89	79	85	4,2	10,6	7,4	17,5	13,3	20,2	1,9	0,9	0,6	0,1	0,2	0,1
mese	8,0	8,6	31,4	17,6	6,0	9,4	55	61	72	81	79	76	4,8	7,2	8,7	11,9	13,0	13,9	1,8	1,3	0,7	0,2	0,2	0,3

G	velocità media vento						velocità massima vento						direzione prevalente vento						pressione atmosferica media					
	lug	ago	set	ott	nov	dic	lug	ago	set	ott	nov	dic	lug	ago	set	ott	nov	dic	lug	ago	set	ott	nov	dic
1	2,4	1,4	1,6	1,1	1,1	1,7	6,0	3,9	4,2	2,5	4,4	3,8	SE	NW	N	W	SE	NE	1011	1014	1017	1018	1021	1011
2	1,8	1,5	1,0	1,7	1,1	1,9	4,6	4,5	2,7	4,6	2,0	3,7	N	W	W	SE	SE	E	1015	1012	1020	1014	1022	1012
3	1,7	1,5	1,4	2,1	0,8	2,1	4,7	6,2	3,8	4,7	2,5	4,7	W	E	SE	E	E	W	1016	1013	1023	1016	1023	1006
4	1,6	1,5	1,4	2,3	0,9	1,3	4,5	3,4	3,1	5,4	2,7	2,9	W	E	NE	E	NE	N	1013	1015	1021	1019	1023	1012
5	2,1	1,8	2,0	1,6	1,3	1,7	6,6	4,8	4,2	3,4	2,6	3,9	W	NE	NE	E	E	SE	1010	1017	1019	1020	1021	1003
6	1,5	1,6	1,5	1,3	-	1,1	4,1	4,4	3,2	3,5	-	2,6	W	SE	E	NE	-	SE	1011	1013	1016	1020	-	1002
7	2,2	1,9	1,6	1,0	-	0,8	6,1	4,1	3,4	2,8	-	2,7	SE	N	E	E	-	SE	1010	1007	1018	1020	-	1013
8	2,0	2,2	1,4	1,8	-	1,8	4,4	4,7	3,2	3,7	-	4,7	SE	N	NE	NW	-	E	1011	1012	1020	1018	-	1019
9	1,2	1,7	1,8	2,6	0,9	4,3	3,7	4,5	4,8	4,3	3,2	7,1	N	W	SE	N	E	N	1014	1015	1015	1023	1024	1019
10	1,6	1,4	1,4	2,4	0,5	5,4	4,9	3,4	3,6	5,0	2,2	8,0	SE	SE	SE	N	NW	N	1016	1014	1014	1024	1029	1028
11	1,5	2,0	1,5	1,7	0,8	5,9	4,8	5,6	3,4	2,9	2,4	10,3	NW	E	SE	N	SE	N	1017	1012	1013	1023	1028	1025
12	1,3	2,2	1,2	1,6	0,9	2,8	4,2	5,9	2,5	3,3	3,0	5,9	NW	N	SE	NE	E	N	1018	1011	1016	1022	1022	1022
13	1,1	1,5	1,1	1,0	1,5	3,9	4,1	4,9	3,4	2,8	3,6	7,3	NW	W	NW	NE	E	N	1019	1015	1021	1021	1019	1020
14	1,6	1,7	1,5	0,9	2,4	5,1	4,8	4,4	3,4	2,9	3,7	7,9	NW	W	NW	NE	NE	N	1020	1014	1021	1025	1021	1012
15	1,9	2,5	1,1	1,3	2,2	2,8	5,1	6,6	2,5	2,6	8,1	5,8	W	NE	W	E	E	N	1020	1011	1018	1027	1013	1014
16	1,9	1,4	1,0	0,8	0,9	1,1	4,8	3,5	2,5	2,2	2,7	2,3	W	NW	SE	NW	S	SE	1018	1013	1010	1022	1002	1007
17	1,5	1,6	1,5	1,9	2,6	2,1	4,2	4,2	3,7	4,0	4,9	6,6	W	W	SE	NE	N	SE	1016	1016	1007	1020	1004	1000
18	1,8	1,5	3,9	1,5	2,6	1,9	7,6	4,7	7,0	3,0	4,1	6,0	W	SE	N	E	N	N	1015	1016	1012	1023	1013	1017
19	1,8	1,2	2,2	2,3	2,0	1,1	5,9	3,1	3,8	5,2	4,3	3,5	NW	SE	N	NE	N	E	1016	1016	1017	1023	1022	1026
20	1,5	2,2	2,4	1,8	0,9	1,5	4,8	5,1	4,3	3,5	3,3	3,6	NW	SE	N	NE	SE	SE	1018	1015	1016	1018	1029	1028
21	1,6	1,1	2,8	0,8	1,5	1,1	4,3	3,0	5,8	2,6	3,5	3,0	W	SE	N	E	E	E	1013	1011	1017	1015	1022	1028
22	1,4	1,2	2,0	0,8	3,9	0,8	3,3	3,2	4,4	2,7	6,5	4,1	SE	SE	N	SE	NE	SE	1009	1009	1019	1016	1020	1028
23	1,3	1,3	1,1	0,8	5,1	0,8	4,8	2,5	2,9	2,1	7,9	3,3	W	W	NE	SE	N	E	1009	1011	1018	1019	1016	1025
24	1,9	1,4	0,8	0,8	2,9	0,5	4,9	3,9	2,8	2,3	4,9	1,8	W	SE	N	SE	N	E	1012	1013	1018	1023	1011	1024
25	1,6	1,7	0,9	0,8	1,4	1,1	4,6	4,5	1,8	2,1	3,2	3,0	NW	SE	W	SE	N	SE	1013	1015	1017	1024	1000	1016
26	1,4	1,4	0,9	0,8	1,3	1,1	3,0	3,4	2,1	2,2	5,9	2,7	W	SE	SE	SE	E	SE	1012	1018	1021	1026	995	1007
27	1,3	1,3	1,1	0,5	1,7	1,4	3,5	3,2	2,6	1,8	4,7	3,1	W	SE	SE	NW	SE	NE	1014	1017	1023	1026	997	1000
28	1,3	1,4	1,3	0,4	1,3	2,0	3,1	2,8	2,8	1,4	4,3	6,4	NW	E	SE	NW	SE	SE	1015	1017	1023	1025	1006	1000
29	1,4	2,2	1,5	0,6	1,7	0,8	5,1	4,0	5,0	1,9	4,2	2,4	NW	N	SE	NW	SE	NE	1014	1021	1018	1024	1007	1012
30	1,8	1,8	2,0	0,8	0,8	1,6	5,6	3,5	5,4	2,2	3,6	3,6	W	N	N	SE	NW	E	1012	1021	1018	1024	1007	1018
31	2,4	1,9		0,8		1,0	6,1	3,9		2,7		3,4	W	N		E		E	1012	1017		1021		1014
	MEDIA						MASSIMO GIORNALIERO						MEDIA						MEDIA					
I dec	1,8	1,6	1,5	1,8	-	2,2	6,6	6,2	4,8	5,4	-	8,0	W	SE	E	E	-	N	1013	1013	1018	1019	-	1013
II dec	1,6	1,8	1,7	1,5	1,7	2,8	7,6	6,6	7,0	5,2	8,1	10,3	W	SE	N	NE	N	N	1018	1014	1015	1022	1017	1017
III dec	1,6	1,5	1,5	0,7	2,2	1,1	6,1	4,5	5,8	2,7	7,9	6,4	W	SE	N	SE	N	SE	1012	1015	1019	1022	1008	1016
mese	1,7	1,6	1,6	1,3	1,7	2,0	7,6	6,6	7,0	5,4	8,1	10,3	W	SE	N	NE	SE	N	1014	1014	1017	1021	1016	1015

San Piero a Grado (PI) lat. 43°40' long.10°21' alt. 3

G	temperatura minima						temperatura massima						temperatura media						temperatura superficiale min					
	lug	ago	set	ott	nov	dic	lug	ago	set	ott	nov	dic	lug	ago	set	ott	nov	dic	lug	ago	set	ott	nov	dic
1	15,6	13,6	16,0	8,2	13,0	1,4	28,3	31,9	30,3	22,7	20,0	10,7	23,7	22,8	23,1	14,6	16,8	4,8	15,7	12,9	15,4	8,4	11,1	-0,4
2	14,0	15,8	16,1	13,1	10,1	1,1	29,4	31,9	30,2	19,5	20,1	15,0	22,2	23,2	22,7	16,1	14,6	8,0	14,1	14,0	15,3	13,2	7,5	-0,4
3	12,7	16,3	16,7	7,6	10,3	11,3	32,4	27,6	32,9	17,9	20,4	16,1	23,1	22,1	23,3	13,1	14,5	13,9	12,3	15,5	16,5	9,1	7,6	9,4
4	13,9	14,9	15,6	-	11,7	10,2	31,5	31,1	32,1	-	21,0	16,6	23,5	23,3	21,8	14,3	15,5	13,0	13,5	14,6	15,3	-	9,6	9,3
5	15,6	13,9	15,4	-	12,7	7,2	27,7	30,0	29,9	-	20,6	15,1	22,4	21,6	22,4	-	16,8	12,9	15,0	12,2	15,1	-	10,4	6,1
6	13,5	13,5	16,3	8,7	13,3	5,6	29,3	29,6	29,8	22,2	18,6	12,9	21,8	21,6	21,8	14,9	15,9	8,7	12,6	12,6	15,1	10,0	12,2	3,4
7	15,8	13,5	15,8	12,0	8,4	0,6	27,2	28,9	26,4	19,4	19,5	13,2	22,2	21,8	20,6	15,0	13,1	5,6	15,4	12,8	15,5	12,9	6,5	-0,8
8	15,5	15,8	15,1	12,7	7,2	1,4	26,5	30,0	24,2	18,4	20,1	7,5	20,7	22,6	20,1	14,8	12,6	5,3	15,4	14,9	14,4	13,9	5,6	-0,9
9	13,5	14,2	17,6	9,2	8,2	6,3	27,7	30,1	24,9	22,6	19,6	11,0	20,6	22,0	20,0	15,4	12,2	8,9	13,3	11,9	17,5	10,3	5,7	4,9
10	12,5	15,7	15,9	8,4	7,4	5,3	27,1	30,6	25,7	22,4	20,2	10,8	20,3	23,9	19,8	15,5	12,5	7,9	12,2	15,0	16,7	9,3	6,3	2,1
11	14,3	21,0	15,0	6,8	6,4	0,2	26,6	29,8	27,2	21,9	20,2	9,5	20,1	24,5	19,6	13,5	11,4	6,5	14,5	20,2	15,4	7,9	5,1	-2,5
12	14,1	18,9	13,3	7,7	5,9	3,4	28,5	30,2	26,0	21,9	17,5	8,6	21,4	23,8	19,1	14,3	11,0	6,2	13,5	18,1	13,4	8,4	4,8	0,9
13	14,0	17,1	12,0	8,7	7,6	1,4	30,7	29,3	27,8	20,5	17,8	13,4	20,8	22,8	18,9	14,5	12,1	6,1	12,5	16,8	12,3	9,8	6,1	-0,8
14	12,5	16,2	11,7	11,1	9,9	1,8	30,3	29,3	26,3	24,3	15,3	12,7	22,2	23,2	19,4	17,1	12,9	8,4	11,4	15,5	12,3	11,1	8,4	-0,2
15	12,5	14,4	13,2	8,3	7,4	-0,7	30,0	30,6	27,1	23,8	17,3	11,3	22,2	23,1	19,5	15,5	13,1	4,8	11,6	12,6	13,6	8,5	5,8	-2,8
16	13,6	11,0	14,0	8,3	6,1	1,1	30,2	27,8	26,1	23,0	17,0	12,6	22,7	19,6	20,3	15,6	12,2	7,2	13,5	11,1	13,6	8,2	5,4	-0,5
17	13,1	11,0	15,2	12,5	7,1	-1,2	31,4	29,9	26,3	20,4	16,9	13,1	23,4	20,4	19,3	16,6	12,8	8,0	13,0	10,3	14,1	12,6	4,4	-4,2
18	16,4	12,9	14,8	9,2	3,1	-4,6	30,5	31,7	21,9	20,4	14,9	10,5	24,0	21,1	17,2	14,9	9,7	1,0	15,1	11,9	15,8	9,9	1,7	-7,6
19	16,1	-	14,4	12,4	-0,4	-3,2	28,2	-	23,0	15,1	12,8	4,9	23,6	22,3	17,9	13,4	5,9	2,2	14,9	-	14,9	12,9	-2,4	-7,1
20	14,3	16,3	12,7	13,8	-0,8	-0,4	29,2	29,0	22,2	19,7	11,2	10,8	22,3	22,4	16,7	16,1	4,4	4,4	13,6	15,6	13,7	13,7	-2,6	-3,2
21	14,2	15,2	10,9	13,4	2,6	-0,9	28,7	20,3	24,9	21,5	7,8	11,0	21,9	17,5	17,7	17,2	6,0	3,9	13,6	15,9	11,6	13,8	1,6	-4,3
22	13,9	12,3	9,3	12,3	5,1	-1,5	29,7	23,6	23,8	22,9	11,5	6,6	22,2	18,3	16,2	17,0	8,6	3,0	13,1	11,9	9,9	13,0	1,9	-4,7
23	16,4	14,4	9,3	11,7	1,5	-0,3	29,5	27,0	24,7	22,2	8,9	10,2	23,4	20,3	16,5	16,7	5,9	3,5	15,9	14,3	10,0	12,2	-1,2	-3,3
24	16,8	13,3	10,8	-	-2,4	-0,9	28,6	28,3	25,0	-	9,3	6,2	23,1	21,2	17,1	-	3,6	4,0	15,8	12,6	10,8	-	-4,1	-2,7
25	15,7	16,1	10,7	12,0	-2,0	6,0	31,0	26,9	25,0	21,8	13,5	10,2	23,2	21,1	17,0	16,3	6,4	7,8	14,2	15,2	10,4	10,0	-4,1	4,9
26	14,6	14,5	10,6	11,9	7,3	7,0	31,9	28,5	26,7	21,9	10,9	11,8	23,5	21,0	17,6	16,1	8,4	8,6	14,0	13,7	10,6	10,0	6,5	5,6
27	15,4	16,6	10,8	10,8	3,6	1,2	33,1	30,4	24,9	20,8	10,8	12,1	23,9	22,7	17,1	14,6	6,6	8,0	14,2	15,8	10,5	8,7	2,2	-0,9
28	15,8	16,4	12,5	8,8	1,2	1,2	35,1	28,1	23,8	21,8	12,1	9,1	25,0	21,1	17,6	13,6	6,0	5,0	14,5	16,2	12,3	7,6	-0,2	0,2
29	16,0	14,9	11,7	8,7	3,4	-3,2	37,1	32,3	25,0	21,8	9,9	4,6	27,3	23,5	17,9	13,4	7,0	0,7	14,8	14,6	11,4	6,4	2,3	-6,2
30	16,7	15,5	11,1	8,2	4,9	-3,0	31,1	32,0	25,3	20,9	8,8	3,2	24,2	23,6	17,7	13,6	7,1	0,2	16,5	14,7	10,7	6,2	3,3	-5,4
31	15,5	15,4		11,5		0,9	30,2	31,1		21,0		6,1	23,4	22,9		16,2		3,6	15,0	14,7		8,6		-0,1
	MEDIA						MEDIA						MEDIA						MEDIA					
I dec	14,3	14,7	16,0	10,0	10,2	5,0	28,7	30,2	28,6	20,6	20,0	12,9	21,5	22,5	22,3	15,3	15,1	9,0	12,2	11,9	14,4	8,4	5,6	-0,9
II dec	14,1	15,4	13,6	9,9	5,2	-0,2	29,6	29,7	25,4	21,1	16,1	10,7	21,8	22,6	19,5	15,5	10,7	5,3	11,4	10,3	12,3	7,9	-2,6	-7,6
III dec	15,6	15,0	10,8	10,9	2,5	0,6	31,5	28,0	24,9	21,7	10,4	8,3	23,5	21,5	17,8	16,3	6,4	4,4	13,1	11,9	9,9	6,2	-4,1	-6,2
mese	14,7	15,0	13,5	10,3	6,0	1,8	30,0	29,3	26,3	21,2	15,5	10,6	22,3	22,1	19,9	15,7	10,7	6,2	14,0	14,3	13,5	10,2	4,2	-0,4

G	temperatura suolo -10 media						eliofania						radiazione globale						precipitazione totale					
	lug	ago	set	ott	nov	dic	lug	ago	set	ott	nov	dic	lug	ago	set	ott	nov	dic	lug	ago	set	ott	nov	dic
1	28,1	27,9	23,3	18,3	16,5	7,1	12,4	13,6	11,9	9,9	1,1	7,1	23,0	23,1	17,8	13,9	2,9	6,4	0,0	0,2	0,0	0,0	1,2	0,4
2	26,1	27,2	23,5	18,1	16,0	6,8	13,9	7,1	11,3	1,5	3,5	0,8	24,8	14,7	17,8	4,7	5,7	2,7	0,2	0,0	0,0	9,2	0,4	1,8
3	26,0	27,0	23,5	17,8	15,4	10,6	14,5	9,6	8,5	0,3	6,3	2,3	25,5	17,5	15,1	2,9	7,6	3,9	0,2	0,0	0,0	5,6	0,2	6,2
4	26,2	27,5	23,4	-	15,9	10,6	12,9	13,4	3,8	3,2	7,7	2,8	24,4	22,5	11,0	-	7,9	3,2	0,0	0,0	4,6	14,4	0,0	2,6
5	26,3	27,4	22,6	-	16,4	10,8	9,4	13,6	10,5	-	1,9	0,1	21,0	22,8	17,4	-	4,6	1,3	0,4	0,2	0,0	-	30,8	7,8
6	25,7	27,1	22,3	17,1	16,7	9,0	14,3	11,6	11,8	7,2	1,4	1,5	25,2	19,9	17,2	9,7	3,5	2,5	0,0	0,0	0,0	0,0	15,8	14,2
7	26,1	26,8	22,1	17,4	14,9	7,3	11,0	7,9	5,5	1,7	4,9	8,2	22,8	16,9	10,5	5,1	6,5	6,5	0,0	0,0	0,0	0,0	0,4	0,2
8	25,6	27,5	21,4	17,4	13,7	5,4	7,5	13,1	0,6	0,0	8,8	0,2	18,5	23,2	5,0	2,6	8,3	1,6	0,2	0,0	22,6	1,0	0,2	43,8
9	25,7	27,1	21,1	17,4	12,8	6,8	12,1	13,4	2,4	9,6	9,2	0,0	24,1	22,7	6,7	12,4	8,4	0,6	0,0	0,0	25,4	0,0	0,4	7,4
10	25,1	27,0	21,7	16,8	13,9	6,0	8,0	6,0	7,2	9,3	8,9	8,2	18,4	14,9	13,8	12,1	7,9	6,4	1,0	0,2	5,8	0,0	0,4	0,0
11	24,8	27,2	21,0	16,3	13,4	4,8	11,1	4,6	8,7	9,2	9,1	6,9	21,0	11,3	14,9	11,2	8,4	5,5	3,0	8,6	23,0	-	0,2	2,4
12	24,8	27,4	21,3	16,0	12,6	6,2	13,1	8,8	9,5	6,8	4,3	0,0	25,0	18,5	15,8	9,8	5,6	0,6	0,0	3,2	0,0	-	0,0	5,8
13	24,6	38,0	20,6	16,1	12,8	6,1	4,7	11,6	11,9	3,8	7,1	7,6	13,4	20,2	17,3	7,1	6,7	5,6	0,2	0,0	0,0	-	0,0	0,2
14	24,6	-	20,5	16,9	12,6	6,5	14,1	9,0	11,8	8,1	0,0	0,4	24,8	17,6	16,8	10,6	2,2	2,1	0,2	0,2	0,0	-	0,0	0,6
15	25,5	-	20,9	16,6	12,9	5,6	14,1	11,4	11,0	10,3	0,8	8,2	24,8	22,2	16,6	11,9	2,8	6,2	0,2	0,0	0,0	-	0,0	0,0
16	26,1	-	20,9	16,3	12,1	5,4	13,7	12,9	6,9	9,8	1,6	0,1	23,4	21,8	11,4	11,1	4,3	1,1	0,2	0,0	0,0	-	0,0	0,0
17	26,6	-	20,8	16,9	12,9	7,3	13,9	13,1	4,5	0,2	0,0	2,8	24,4	21,8	8,0	3,4	2,4	3,3	0,2	0,2	0,0	-	0,0	0,2
18	26,1	-	20,5	16,5	10,9	3,8	4,9	7,8	1,7	8,0	6,5	7,8	12,1	16,0	8,2	10,8	7,2	7,1	0,0	0,0	0,4	-	0,0	0,2
19	26,6	-	20,1	15,6	9,0	2,2	9,1	9,6	5,8	0,0	8,3	0,8	20,0	17,3	12,9	0,4	7,6	1,4	0,0	0,2	0,0	-	0,0	0,0
20	26,2	-	20,0	15,5	7,6	4,4	13,8	8,8	4,1	0,0	8,2	8,1	24,1	16,0	8,0	2,8	7,5	6,2	0,2	5,6	0,0	-	0,0	0,0
21	26,6	-	19,5	16,7	8,1	4,4	13,8	0,3	7,9	2,4	0,0	5,9	24,2	7,5	12,4	6,1	1,2	5,1	0,2	3,6	0,0	-	0,0	0,0
22	26,6	-	19,0	17,2	7,9	3,5	11,9	6,5	10,5	4,9	8,8	0,1	22,4	13,5	14,5	7,8	7,7	2,0	0,2	0,0	0,0	-	0,0	0,4
23	27,0	-	19,0	17,0	6,2	4,2	10,1	5,6	6,6	7,7	2,4	5,2	20,3	13,9	12,3	8,0	3,3	4,3	0,0	0,2	0,0	-	0,0	0,0
24	27,5	-	18,9	-	6,9	3,7	11,1	11,3	11,1	-	5,5	0,0	21,0	20,0	13,7	-	6,0	1,1	0,0	0,0	0,0	-	0,0	0,2
25	27,2	-	18,9	17,3	6,3	6,4	13,7	8,0	10,5	6,1	0,0	0,1	22,2	15,9	14,2	7,5	0,2	1,4	0,0	0,2	0,0	-	26,6	10,8
26	27,6	-	19,0	17,6	8,4	7,9	12,2	7,2	11,0	3,3	0,0	2,2	22,3	12,6	14,3	6,4	0,3	3,0	0,0	0,0	0,0	-	36,8	6,2
27	27,9	-	18,9	17,1	7,4	6,5	13,6	8,1	3,8	4,9	1,8	0,5	22,9	14,1	8,8	7,0	2,1	1,9	0,0	0,0	0,0	-	6,8	1,0
28	28,1	-	19,0	16,6	6,7	4,7	13,5	6,0	4,1	6,9	5,2	2,4	22,2	12,8	7,7	9,1	5,9	3,3	0,0	7,2	0,0	-	1,4	2,0
29	28,0	-	19,1	16,0	7,2	3,1	10,3	11,7	3,2	7,2	0,1	4,0	18,9	18,6	8,2	9,3	1,0	3,5	0,2	0,0	0,2	-	9,4	7,2
30	28,4	-	18,7	14,8	7,9	2,3	13,1	12,4	9,5	8,7	0,0	3,2	21,9	18,7	13,7	8,9	0,9	4,6	0,0	0,0	0,0	-	4,8	0,0
31	28,2	-		15,8		3,4	13,6	12,4		2,9		0,0	24,0	18,4		5,6		-	0,0	0,0		-		23,0
	MEDIA						MEDIA						MEDIA						TOTALE					
I dec	26,1	27,2	22,5	17,5	15,2	8,1	11,6	10,9	7,3	4,8	5,4	3,1	22,8	19,8	13,2	7,9	6,3	3,5	2,0	0,6	58,4	30,2	49,8	84,4
II dec	25,6	-	20,6	16,3	11,7	5,2	11,3	9,8	7,6	5,6	4,6	4,3	21,3	18,3	13,0	7,9	5,5	3,9	4,2	18,0	23,4	-	0,2	9,4
III dec	27,6	-	19,0	16,6	7,3	4,6	12,4	8,1	7,8	5,5	2,4	2,2	22,0	15,1	12,0	7,6	2,9	3,0	0,6	11,2	0,2	-	85,8	50,8
mese	26,5	-	20,7	16,8	11,4	5,9	11,8	9,6	7,6	5,3	4,1	3,2	22,0	17,6	12,7	7,8	4,9	3,5	6,8	29,8	82,0	-	135,8	144,6

San Piero a Grado (PI) lat. 43°40' long.10°21' alt. 3

G	precipitazione max oraria						umidità relativa media						bagnatura fogliare						evapotraspirazione					
	lug	ago	set	ott	nov	dic	lug	ago	set	ott	nov	dic	lug	ago	set	ott	nov	dic	lug	ago	set	ott	nov	dic
1	0,0	0,2	0,0	0,0	0,8	0,2	68	67	79	69	88	88	5,6	10,4	13,0	9,7	22,4	18,3	1,8	1,4	1,1	0,5	0,2	0,1
2	0,2	0,0	0,0	3,6	0,2	0,4	75	70	82	80	92	85	11,0	7,7	13,1	8,8	18,1	16,6	1,3	1,3	1,0	0,5	0,1	0,4
3	0,2	0,0	0,0	2,0	0,2	2,6	63	78	83	95	90	75	10,3	11,7	13,1	20,4	17,9	9,9	2,1	1,0	0,9	0,2	0,0	0,5
4	0,0	0,0	4,6	4,6	0,0	2,2	67	68	81	88	85	75	10,1	7,5	16,2	13,6	16,8	11,3	1,8	1,4	1,1	0,4	0,2	0,4
5	0,2	0,2	0,0	-	12,4	3,6	76	63	64	-	85	74	11,9	10,1	5,1	-	18,3	9,4	1,9	2,0	1,3	0,2	0,3	0,8
6	0,0	0,0	0,0	0,0	5,2	7,2	72	72	66	87	92	86	11,4	10,6	5,9	14,5	22,2	18,7	1,5	1,2	1,4	0,2	0,2	0,2
7	0,0	0,0	0,0	0,0	0,2	0,2	70	72	81	92	90	86	10,5	7,8	11,6	16,1	18,9	18,2	1,6	1,1	0,9	0,1	0,0	0,1
8	0,2	0,0	7,2	0,4	0,2	16,0	72	49	91	99	89	91	11,5	0,8	16,6	22,7	17,5	23,3	1,3	2,0	0,5	0,1	0,1	0,1
9	0,0	0,0	15,6	0,0	0,2	1,6	74	57	95	86	89	65	12,7	5,7	17,5	15,0	17,5	11,1	1,3	1,5	0,1	0,2	0,1	1,3
10	0,8	0,2	4,6	0,0	0,2	0,0	77	73	89	73	88	49	11,9	8,1	14,8	8,5	17,4	0,0	1,2	1,4	0,4	1,0	0,1	0,9
11	2,8	6,2	16,8	-	0,2	1,0	81	80	86	83	88	56	11,6	13,1	12,1	15,1	17,3	2,7	1,2	1,1	0,9	0,5	0,1	0,9
12	0,0	3,0	0,0	-	0,0	1,2	78	80	82	78	-	81	11,9	12,0	13,6	10,9	18,3	18,9	1,1	1,4	0,6	0,5	0,0	0,1
13	0,2	0,0	0,0	-	0,0	0,2	82	82	81	80	-	83	14,1	12,8	14,0	7,2	15,7	17,1	0,9	1,0	0,7	0,4	0,1	0,0
14	0,2	0,2	0,0	-	0,0	0,2	72	74	83	84	71	74	11,8	6,6	12,8	10,9	9,1	12,2	1,6	1,1	0,6	0,3	0,6	0,2
15	0,2	0,0	0,0	-	0,0	0,0	74	55	87	84	78	72	10,9	3,3	14,4	15,4	20,3	10,1	1,5	2,0	0,4	0,4	0,4	0,2
16	0,2	0,0	0,0	-	0,0	0,0	76	67	82	90	-	80	11,3	5,8	9,3	15,7	22,7	17,2	1,2	1,1	0,3	0,1	0,1	0,3
17	0,2	0,2	0,0	-	0,0	0,2	73	69	89	74	74	79	11,4	11,9	16,2	6,8	24,0	21,6	1,4	1,4	0,3	0,9	0,4	0,1
18	0,0	0,0	0,4	-	0,0	0,2	77	63	79	62	57	74	12,3	8,7	7,5	0,0	6,8	17,6	0,7	1,5	1,1	1,1	0,7	0,1
19	0,0	0,2	0,0	-	0,0	0,0	81	76	71	86	67	59	10,9	11,4	0,0	14,2	9,7	4,7	2,1	1,1	0,6	0,4	0,4	0,4
20	0,2	5,4	0,0	-	0,0	0,0	81	74	82	98	76	70	11,8	9,3	9,9	19,6	16,1	8,5	1,2	1,5	0,4	0,1	0,0	0,2
21	0,2	2,8	0,0	-	0,0	0,0	81	90	70	94	82	83	11,9	15,4	8,7	13,0	13,1	16,9	1,0	0,3	0,8	0,2	0,2	0,1
22	0,2	0,0	0,0	-	0,0	0,2	80	82	79	93	44	90	11,6	13,0	13,8	15,3	1,1	14,5	1,1	0,5	0,5	0,0	1,2	0,1
23	0,0	0,2	0,0	-	0,0	0,0	77	83	83	94	44	89	10,0	11,7	14,6	16,0	0,0	18,5	1,2	0,8	0,5	0,1	0,9	0,1
24	0,0	0,0	0,0	-	0,0	0,2	78	82	86	-	64	91	10,3	12,5	15,1	-	4,6	10,1	0,9	0,9	0,3	0,1	0,3	0,1
25	0,0	0,2	0,0	-	7,0	2,6	75	83	87	90	84	94	11,6	11,8	14,6	17,4	21,5	20,8	1,4	0,9	0,3	0,1	0,4	0,1
26	0,0	0,0	0,0	-	8,4	2,2	75	82	86	91	95	92	11,3	12,3	14,7	18,3	24,0	20,2	1,2	0,8	0,3	0,1	0,0	0,1
27	0,0	0,0	0,0	-	2,4	0,8	77	80	91	92	89	77	11,9	11,2	15,4	19,9	24,0	10,1	1,2	0,8	0,2	0,0	0,1	0,3
28	0,0	2,6	0,0	-	0,8	0,6	72	87	92	90	85	70	11,0	13,7	15,2	17,7	17,0	13,5	1,6	0,7	0,1	0,0	0,1	1,2
29	0,2	0,0	0,2	-	2,8	4,2	55	71	86	89	-	90	7,5	9,0	12,9	17,8	24,0	19,2	2,6	1,3	0,8	0,0	0,0	0,1
30	0,0	0,0	0,0	-	2,2	0,0	78	75	65	88	-	86	10,6	12,1	7,9	17,1	24,0	13,0	1,1	1,4	1,6	0,1	0,1	0,1
31	0,0	0,0		-		3,0	69	78		86		-	10,8	12,9		17,4		24,0	2,0	1,2		0,2		0,1
	MASSIMO ORARIO						MEDIA						MEDIA						MEDIA					
I dec	0,8	0,2	15,6	4,6	12,4	16,0	71	67	81	86	89	77	10,7	8,1	12,7	14,4	18,7	13,7	1,6	1,4	0,9	0,3	0,1	0,5
II dec	2,8	6,2	16,8	-	0,2	1,2	78	72	82	82	-	73	11,8	9,5	11,0	11,6	16,0	13,1	1,3	1,3	0,6	0,5	0,3	0,2
III dec	0,2	2,8	0,2	-	8,4	4,2	74	81	83	91	73	86	10,8	12,3	13,3	17,0	15,3	16,4	1,4	0,9	0,6	0,1	0,3	0,2
mese	2,8	6,2	16,8	-	12,4	16,0	74	74	82	86	79	79	11,1	10,0	12,3	14,3	16,7	14,5	1,4	1,2	0,7	0,3	0,2	0,3

G	velocità media vento						velocità massima vento						direzione prevalente vento						pressione atmosferica media					
	lug	ago	set	ott	nov	dic	lug	ago	set	ott	nov	dic	lug	ago	set	ott	nov	dic	lug	ago	set	ott	nov	dic
1	3,5	1,6	1,4	1,3	1,5	1,1	7,3	4,0	4,8	3,4	5,0	2,8	W	NW	NW	SE	SE	SE	1011	1014	1017	1018	1021	1012
2	1,7	1,8	1,3	2,3	1,0	2,5	4,3	4,3	4,3	4,6	3,1	5,7	NW	W	NW	SE	SE	SE	1016	1013	1021	1013	1022	1012
3	2,0	1,9	1,4	1,6	1,2	3,4	4,6	4,6	4,5	4,5	3,0	7,1	W	W	NW	E	SE	W	1016	1013	1022	1015	1023	1007
4	1,8	2,1	1,6	2,8	1,5	2,2	4,6	4,9	4,7	6,5	4,1	5,3	W	SE	SE	E	SE	SW	1013	1015	1021	1018	1022	1012
5	2,7	2,1	2,8	-	1,5	3,3	7,9	4,8	5,1	-	5,6	5,8	W	NW	SE	-	SE	SW	1010	1017	1018	-	1021	1004
6	1,7	1,7	2,4	1,3	1,6	1,6	4,5	3,9	5,6	3,4	5,0	5,0	NW	SE	SE	SE	E	SE	1011	1013	1016	1020	1021	1003
7	2,5	2,0	2,1	1,4	0,6	0,7	5,2	3,9	4,7	3,6	2,9	3,1	W	SE	SE	SE	W	SE	1011	1007	1017	1019	1025	1014
8	2,0	3,0	2,1	0,4	0,8	2,1	4,7	5,0	4,3	1,2	2,6	4,3	W	SE	SE	N	SE	SE	1011	1011	1019	1018	1027	1019
9	2,0	2,0	1,3	1,1	1,0	5,1	5,3	4,5	5,1	3,0	3,3	8,5	NW	SE	SE	SE	SE	E	1014	1015	1014	1022	1025	1019
10	1,5	2,3	1,2	2,2	1,0	3,8	4,8	6,7	3,2	5,0	3,0	6,5	W	SE	SE	E	SE	E	1016	1014	1014	1024	1029	1028
11	2,0	2,0	2,2	1,3	1,1	3,5	4,9	4,9	5,9	4,5	2,7	6,9	NW	SE	SE	E	SE	E	1017	1011	1012	1022	1029	1026
12	1,6	2,0	1,2	1,9	1,4	1,9	4,4	4,4	3,1	4,8	3,4	4,6	W	NW	SE	SE	SE	E	1018	1011	1016	1021	1023	1022
13	1,2	1,5	1,5	1,5	1,9	0,9	3,8	4,1	4,2	3,7	4,8	3,0	NW	W	SE	SE	SE	SE	1019	1015	1021	1020	1019	1020
14	1,8	2,2	1,4	1,2	3,1	1,5	4,9	5,0	4,0	4,6	4,4	4,2	NW	W	NW	SE	SE	SE	1020	1014	1021	1024	1021	1012
15	1,7	2,6	1,1	1,6	2,4	1,7	4,2	6,2	3,5	4,6	4,9	4,6	W	E	W	E	E	SE	1021	1011	1018	1026	1014	1015
16	1,5	1,7	1,2	1,4	2,1	1,7	4,0	4,1	3,2	3,1	6,0	5,0	W	SE	SW	SE	SE	SE	1019	1013	1010	1022	1003	1008
17	1,5	1,5	1,7	2,7	2,5	1,6	4,1	4,3	4,9	4,8	5,3	4,0	W	W	SE	SE	SE	SE	1016	1016	1006	1019	1004	1001
18	1,6	1,4	2,8	3,3	2,3	0,8	5,7	4,4	5,2	5,7	4,1	4,2	SE	SE	SE	SE	E	SE	1015	1016	1011	1022	1014	1018
19	2,7	1,5	1,8	3,2	1,7	2,2	5,4	3,9	4,5	5,6	3,5	3,4	W	W	SE	E	SE	SE	1016	1016	1016	1021	1022	1026
20	2,0	1,8	0,9	1,9	1,3	1,5	4,8	4,9	2,5	4,5	3,0	4,4	NW	W	NW	SE	SE	SE	1018	1015	1016	1017	1029	1028
21	1,7	1,2	1,4	1,6	2,2	1,4	4,0	3,3	3,4	3,8	3,4	3,7	W	W	SE	SE	SE	SE	1013	1010	1016	1014	1022	1029
22	1,5	1,3	1,1	0,9	4,4	1,5	3,9	3,5	3,5	2,3	9,1	2,9	W	SE	NW	SE	NE	SE	1009	1009	1018	1016	1020	1028
23	1,9	1,4	1,2	1,2	3,1	1,5	4,7	3,9	3,3	2,6	6,5	3,1	NW	W	NW	SE	NE	SE	1009	1011	1018	1019	1017	1025
24	1,5	1,6	1,1	-	1,5	1,8	3,7	4,0	3,1	-	3,5	2,8	W	NW	SE	-	SE	SE	1012	1013	1018	-	1012	1025
25	1,7	1,8	1,2	1,2	2,8	1,2	4,1	4,7	3,4	3,4	6,7	3,0	W	W	SE	SE	SE	SE	1013	1016	1017	1024	1000	1017
26	1,5	1,3	1,0	1,0	1,3	1,2	4,2	3,8	3,7	3,1	4,4	4,2	W	SW	SE	SE	E	SE	1012	1017	1021	1025	995	1007
27	1,4	1,7	1,0	1,2	2,0	2,4	4,5	3,9	2,6	3,1	6,0	6,5	W	SE	SE	SE	SE	W	1014	1017	1023	1026	998	1001
28	1,5	1,7	1,0	1,2	1,7	4,8	3,9	4,8	2,8	2,9	4,7	11,3	NW	SE	SE	SE	SE	SW	1016	1016	1023	1025	1006	1000
29	2,1	1,7	1,9	1,2	1,4	1,1	5,8	5,5	5,3	3,1	3,4	4,3	SE	E	W	SE	SE	SE	1014	1021	1018	1024	1008	1012
30	1,8	1,6	2,5	1,1	1,4	2,3	4,8	4,3	6,1	3,2	3,2	4,6	W	NW	E	SE	SE	SE	1012	1021	1018	1023	1008	1018
31	2,2	1,6		1,1		2,4	5,2	4,9		3,2		3,3	W	NW		SE		SE	1013	1017		1021		1015
	MEDIA						MASSIMO GIORNALIERO						MEDIA						MEDIA					
I dec	2,2	2,0	1,8	1,6	1,2	2,6	7,9	6,7	5,6	6,5	5,6	8,5	W	SE	SE	SE	SE	SE	1013	1013	1018	1018	1024	1013
II dec	1,8	1,8	1,6	2,0	2,0	1,8	5,7	6,2	5,9	5,7	6,0	6,9	W	SE	SE	SE	SE	SE	1018	1014	1015	1021	1018	1018
III dec	1,7	1,5	1,3	1,1	2,2	2,0	5,8	5,5	6,1	3,8	9,1	11,3	W	SE	SE	SE	SE	SE	1013	1015	1019	1022	1008	1016
mese	1,9	1,8	1,6	1,6	1,8	2,1	7,9	6,7	6,1	6,5	9,1	11,3	W	SE	SE	SE	SE	SE	1014	1014	1017	1021	1017	1016

Santa Fista (PG) lat. 43°31' long. 12°08' alt. 311

G	temperatura minima						temperatura massima						temperatura media						temperatura superficiale min					
	lug	ago	set	ott	nov	dic	lug	ago	set	ott	nov	dic	lug	ago	set	ott	nov	dic	lug	ago	set	ott	nov	dic
1	15,9	10,8	13,1	7,7	12,4	0,0	30,0	34,2	30,8	21,1	18,0	10,3	23,1	23,6	21,9	14,5	14,1	4,6	15,0	12,0	13,7	7,3	11,6	-0,2
2	12,1	13,2	14,1	6,3	9,2	-0,6	31,1	33,8	32,4	20,0	20,5	9,2	22,0	24,6	22,7	12,9	14,3	4,5	12,1	14,4	14,0	6,5	8,4	-0,4
3	10,0	15,3	14,7	8,1	7,7	6,5	31,2	26,5	31,5	13,5	18,8	11,8	21,7	19,3	22,0	11,3	11,2	9,1	10,7	15,4	14,6	7,9	8,0	4,2
4	10,6	12,5	13,9	9,5	9,2	6,4	33,5	26,7	28,9	17,5	17,6	14,5	23,8	20,0	20,4	13,1	11,8	10,2	11,5	13,8	13,9	9,8	8,4	3,4
5	16,6	10,8	10,5	10,6	9,7	7,1	29,2	26,4	26,7	19,7	16,3	13,2	22,1	18,9	18,5	14,1	13,5	9,9	16,6	12,0	10,9	10,4	10,1	6,7
6	11,4	8,9	8,6	7,3	13,5	4,7	31,0	31,2	27,9	19,9	16,2	9,5	21,7	20,6	18,9	13,5	14,6	6,7	11,9	10,6	9,3	7,8	13,1	3,3
7	11,2	12,1	13,3	10,5	12,1	-1,0	30,8	26,9	22,6	17,7	16,4	10,5	22,5	19,1	17,0	14,0	13,7	4,4	12,3	13,2	13,0	10,7	10,9	-1,3
8	14,7	8,5	15,1	12,2	7,5	-1,6	28,2	25,4	23,3	16,4	17,6	3,5	20,6	18,5	19,1	13,7	12,7	1,5	14,8	8,9	15,7	10,9	7,1	-2,2
9	13,8	6,0	16,2	8,6	6,6	2,9	29,1	30,5	21,5	19,3	18,3	7,8	19,8	19,9	17,6	14,4	10,3	5,8	14,5	6,1	16,3	8,2	6,6	3,1
10	13,0	12,2	14,3	6,8	6,6	4,2	26,6	29,1	25,0	19,6	17,3	7,5	17,1	21,4	19,2	11,9	10,0	5,5	14,2	11,6	13,9	6,5	5,9	3,4
11	12,2	16,1	12,9	6,6	5,3	3,8	25,2	29,6	27,5	20,7	16,8	6,2	18,1	21,3	19,2	13,4	8,7	5,0	13,6	15,5	13,1	6,4	4,8	3,1
12	11,3	15,4	11,7	7,0	5,0	-0,5	28,9	28,6	26,4	21,0	9,7	6,1	20,6	20,5	17,3	12,4	6,6	3,7	12,5	15,1	12,6	6,7	5,2	-0,9
13	12,6	14,3	11,2	4,5	2,8	-1,4	28,1	31,0	27,2	20,9	13,4	11,0	20,1	22,0	17,8	12,7	6,7	4,1	13,5	14,0	11,8	5,0	2,8	-1,8
14	10,8	13,5	11,4	9,3	2,0	4,5	31,3	30,5	27,8	21,6	16,9	11,4	22,0	21,9	18,5	14,8	8,8	6,8	11,9	13,4	11,4	8,3	2,4	2,7
15	11,7	10,3	10,3	6,8	7,2	-2,8	32,8	25,6	28,6	21,5	10,9	6,8	23,6	18,1	19,3	12,6	9,2	3,2	12,2	10,2	10,5	6,7	6,3	-3,1
16	12,0	7,4	10,5	7,0	6,9	-3,2	32,8	26,3	27,1	21,5	15,4	3,7	24,0	16,9	18,9	12,1	10,8	0,1	12,6	7,8	10,8	7,6	7,4	-3,3
17	13,8	8,8	12,9	6,1	7,3	0,5	35,7	30,7	25,2	19,5	15,4	9,5	25,4	20,0	18,4	12,0	10,1	4,8	14,5	8,9	12,7	5,7	7,1	0,5
18	14,2	10,9	13,3	4,3	0,7	-5,7	35,5	31,2	18,9	18,3	12,9	7,1	25,8	21,9	15,8	10,3	7,0	0,4	14,8	10,7	13,6	4,1	0,9	-5,5
19	17,5	13,5	13,1	6,7	-1,7	-7,7	31,6	31,6	18,2	11,6	7,7	2,4	23,9	22,4	15,1	9,9	3,0	-2,7	17,4	13,3	13,4	7,5	-1,1	-6,5
20	15,6	13,8	12,5	11,1	-2,9	-5,8	34,0	30,3	21,3	16,8	9,5	7,0	24,9	20,6	16,4	14,1	1,7	-0,8	15,8	13,6	12,5	11,3	-2,7	-4,9
21	15,6	13,1	10,9	13,0	-2,3	-3,6	33,7	22,1	19,8	16,2	4,3	7,9	24,1	17,0	15,3	14,7	2,2	0,2	16,1	13,5	10,8	12,8	-2,3	-4,2
22	13,1	12,9	9,2	13,3	0,6	-5,9	31,8	23,0	20,0	22,0	6,2	3,4	21,0	16,9	14,2	16,4	3,6	-1,4	14,1	13,8	9,1	12,4	0,6	-4,8
23	16,0	15,0	9,1	12,8	0,2	-4,1	30,7	26,7	22,2	21,7	2,5	7,7	21,8	19,6	14,1	16,0	1,5	0,2	17,2	15,6	9,6	12,5	0,3	-4,2
24	16,2	14,2	8,1	-	-2,6	-3,9	30,1	28,1	24,0	-	6,0	2,0	22,7	19,4	14,9	15,1	1,4	-0,3	17,1	14,6	8,9	-	-2,3	-3,7
25	14,7	15,1	8,3	10,2	-3,8	2,0	33,5	27,9	24,3	21,3	9,0	5,9	24,1	20,8	15,3	13,8	1,5	4,0	15,6	15,5	8,7	10,0	-3,3	0,9
26	13,9	13,0	9,7	9,3	6,2	2,2	35,6	27,5	25,4	21,5	9,9	6,8	24,3	20,7	16,3	14,5	8,1	4,4	15,0	13,3	9,6	8,7	5,6	0,3
27	14,5	14,1	8,8	8,8	1,0	3,9	36,7	29,7	25,1	22,0	8,7	8,1	26,0	22,2	16,3	13,0	4,6	6,1	15,5	14,1	8,7	8,3	0,9	1,7
28	17,3	16,1	11,7	8,0	-0,4	-0,8	38,5	22,9	24,7	20,9	10,1	6,5	28,1	19,2	17,1	11,8	3,3	2,0	17,8	15,8	11,2	7,2	-0,8	-0,9
29	18,4	14,8	11,6	6,8	0,3	-4,4	39,7	28,2	22,1	20,7	7,3	3,6	28,8	21,6	16,3	11,0	3,9	-1,3	18,8	14,8	11,0	5,9	1,1	-3,5
30	16,8	13,5	10,9	5,7	4,2	-6,9	36,5	30,6	21,4	20,7	8,9	-0,8	27,3	22,0	15,5	10,4	6,0	-3,8	17,5	14,0	10,3	5,7	3,9	-5,2
31	15,7	13,4		6,9		-2,7	32,8	29,7		18,8		1,4	24,6	21,5		12,3		-0,5	15,3	13,9		7,2		-1,5
	MEDIA						MEDIA						MEDIA						MEDIA					
I dec	12,9	11,0	13,4	8,8	9,4	2,9	30,1	29,1	27,1	18,5	17,7	9,8	21,5	20,0	20,2	13,6	13,6	6,3	10,7	6,1	9,3	6,5	5,9	-2,2
II dec	13,2	12,4	12,0	6,9	3,3	-1,8	31,6	29,5	24,8	19,3	12,9	7,1	22,4	21,0	18,4	13,1	8,1	2,6	11,9	7,8	10,5	4,1	-2,7	-6,5
III dec	15,6	14,1	9,8	9,5	0,3	-2,2	34,5	27,0	22,9	20,6	7,3	4,8	25,1	20,5	16,4	15,0	3,8	1,3	14,1	13,3	8,7	5,7	-3,3	-5,2
mese	14,0	12,6	11,7	8,4	4,3	-0,4	32,1	28,5	24,9	19,5	12,6	7,2	23,0	20,5	18,3	13,9	8,5	3,3	14,6	12,9	11,9	8,2	4,2	-0,8

G	temperatura suolo -10 media						eliofania						radiazione globale						precipitazione totale					
	lug	ago	set	ott	nov	dic	lug	ago	set	ott	nov	dic	lug	ago	set	ott	nov	dic	lug	ago	set	ott	nov	dic
1	24,2	24,5	21,5	16,1	14,2	6,3	10,5	13,6	9,3	10,3	0,0	4,5	25,5	28,5	20,3	18,5	3,5	6,9	0,0	0,0	0,0	0,0	21,8	0,2
2	23,4	24,3	22,0	15,4	14,9	5,8	12,4	8,9	10,7	1,5	3,1	0,2	26,5	20,1	22,4	8,5	7,8	3,0	0,0	0,0	0,2	3,2	0,0	0,4
3	23,3	23,0	21,7	14,9	13,6	7,4	14,1	3,0	7,1	0,6	4,7	0,1	29,8	11,4	14,9	1,7	8,3	1,0	0,0	18,4	0,0	16,0	0,2	21,0
4	23,6	22,1	21,4	14,9	13,6	7,6	13,6	6,4	6,0	6,0	2,5	4,5	28,9	18,5	14,2	9,8	5,3	8,4	0,0	0,0	0,0	2,4	0,2	0,4
5	23,8	21,2	20,5	15,9	13,6	8,7	4,0	12,5	11,2	2,7	0,1	1,2	17,3	26,4	21,5	10,2	3,6	2,8	0,0	0,2	0,2	10,6	0,2	19,2
6	23,6	21,0	19,9	15,5	14,4	7,8	12,6	11,4	9,7	4,8	0,0	0,2	29,2	24,7	20,2	11,7	1,1	2,5	0,0	0,0	0,2	3,2	25,0	6,2
7	23,5	20,9	19,6	15,6	14,5	6,6	11,2	3,8	0,6	0,8	0,3	4,5	26,7	13,7	5,6	6,0	4,5	7,2	0,0	0,6	5,6	0,8	0,2	1,2
8	23,9	21,5	20,0	15,5	14,1	5,1	3,6	13,6	1,4	0,1	1,4	0,0	16,6	28,6	8,0	2,8	5,6	2,2	0,0	0,0	1,2	29,4	0,2	0,4
9	23,5	20,7	19,7	15,6	12,9	5,4	5,7	12,8	0,5	4,2	4,6	0,0	21,6	27,6	3,1	9,5	8,0	0,7	18,8	0,0	24,4	0,2	0,2	9,4
10	21,5	21,6	20,3	14,4	12,8	5,3	2,7	4,5	6,2	1,8	5,3	0,4	14,2	15,1	16,7	7,9	8,6	2,3	6,2	0,0	0,2	0,2	0,2	0,0
11	20,5	22,5	20,4	14,6	11,8	4,7	4,8	2,2	7,6	6,3	4,6	0,1	16,9	11,7	18,5	13,9	7,6	1,1	0,6	4,4	3,4	0,0	0,4	0,2
12	20,6	22,3	20,5	14,7	11,1	5,1	10,7	3,7	8,5	7,1	0,3	0,0	24,6	14,4	16,7	13,2	3,9	1,1	0,0	0,4	1,4	0,2	0,2	5,4
13	20,5	23,0	20,0	13,7	10,6	4,1	6,4	10,9	7,6	7,2	3,1	4,2	17,2	25,5	18,2	13,3	7,2	5,5	0,0	0,2	0,2	0,0	0,4	0,2
14	20,6	23,0	20,0	15,4	10,0	5,3	12,6	7,1	8,9	7,4	6,5	4,2	26,1	20,1	19,4	13,8	8,4	5,7	0,0	0,0	0,2	0,2	0,0	0,0
15	21,4	22,2	20,0	14,6	10,2	4,4	14,3	7,3	10,8	8,1	0,0	4,1	30,1	20,7	20,8	14,4	-	5,9	0,0	2,8	0,2	0,2	45,2	0,0
16	22,0	20,2	19,8	14,4	10,8	2,9	13,9	8,1	9,0	5,8	4,3	0,0	28,8	18,7	18,2	11,8	7,5	1,0	0,0	0,0	0,2	0,2	0,6	0,4
17	23,0	21,0	19,5	14,2	11,3	4,2	13,6	10,4	3,4	8,0	1,0	0,1	29,0	23,4	10,6	13,6	3,8	1,8	0,0	0,0	34,6	0,2	0,4	3,8
18	23,4	21,9	17,8	12,6	9,6	3,0	10,0	10,9	0,0	10,3	7,6	8,4	24,4	21,8	4,3	15,3	9,8	8,9	0,2	0,0	32,0	0,0	0,0	0,4
19	23,8	23,0	17,5	12,2	7,5	1,8	10,0	9,9	0,0	0,0	4,1	3,2	24,8	23,6	5,4	1,8	6,3	6,9	1,8	0,0	2,6	5,0	0,0	0,0
20	24,0	22,8	18,2	13,4	6,1	1,4	10,6	6,1	3,2	0,0	7,6	6,4	27,0	15,9	13,4	2,4	10,9	9,2	0,0	11,0	0,0	34,4	0,2	0,2
21	24,5	21,0	17,9	14,9	5,8	1,2	11,8	4,2	2,6	0,1	0,0	4,9	27,0	12,7	10,2	2,5	2,1	6,2	0,0	26,6	0,0	17,0	3,2	0,0
22	23,5	20,6	17,0	15,9	6,3	1,1	8,5	4,5	1,9	2,6	2,0	2,3	20,4	16,9	9,5	7,8	5,3	6,0	13,0	0,2	0,0	0,0	3,8	0,2
23	23,2	21,1	17,0	16,2	5,3	1,0	7,3	5,4	2,2	3,9	0,0	5,3	23,1	16,3	9,8	9,6	1,7	7,3	5,8	0,0	0,4	0,2	5,2	0,2
24	23,3	21,5	17,0	-	5,1	1,0	10,8	4,5	6,7	4,6	4,8	0,1	27,1	16,5	15,3	9,1	7,2	3,0	0,0	0,8	0,2	0,2	0,0	0,6
25	23,1	22,0	17,0	15,2	4,6	1,4	13,0	7,3	5,9	4,2	0,0	0,0	27,0	19,7	14,2	8,1	1,9	1,2	0,0	0,0	0,2	0,2	9,4	5,0
26	23,4	21,3	17,7	15,5	6,4	2,9	11,5	8,1	8,0	6,8	0,0	0,0	26,9	18,6	17,6	11,5	0,2	1,7	0,0	0,0	0,2	0,2	52,0	1,8
27	24,1	21,6	17,4	14,7	6,8	4,1	13,4	9,9	8,2	5,6	0,4	0,4	27,7	20,8	15,8	10,4	3,8	2,1	0,0	0,0	0,2	0,2	7,6	6,0
28	25,5	21,3	18,2	14,1	5,8	3,7	12,9	1,1	7,3	4,4	4,6	0,6	27,0	7,3	16,5	8,8	7,3	2,1	0,0	16,6	0,0	0,4	1,8	1,6
29	26,4	21,5	17,7	13,6	5,6	2,3	12,2	12,2	0,2	4,6	0,1	1,9	26,1	22,9	6,3	8,9	1,7	4,6	0,0	0,0	0,2	0,2	9,4	0,6
30	26,1	21,9	17,2	12,9	6,8	1,7	12,4	12,2	7,8	5,9	0,1	0,0	26,5	23,2	16,1	10,9	2,1	1,6	0,0	0,2	0,0	0,4	16,8	0,2
31	25,5	21,6		12,9		1,4	13,8	10,0		2,8		0,0	28,5	20,3		7,5		0,7	0,0	0,2		0,4		12,0
	MEDIA						MEDIA						MEDIA						TOTALE					
I dec	23,4	22,1	20,7	15,4	13,9	6,6	9,0	9,1	6,3	3,3	2,2	1,5	23,6	21,5	14,7	8,7	5,6	3,7	25,0	19,2	32,0	66,0	48,2	58,4
II dec	22,0	22,2	19,4	14,0	9,9	3,7	10,7	7,7	5,9	6,0	3,9	3,1	24,9	19,6	14,6	11,4	7,3	4,7	2,6	18,8	74,8	40,4	47,4	10,6
III dec	24,4	21,4	17,4	14,6	5,8	2,0	11,6	7,2	5,1	4,1	1,2	1,4	26,1	17,8	13,1	8,6	3,3	3,3	18,8	44,6	1,4	19,4	109,2	28,2
mese	23,3	21,9	19,1	14,7	9,9	4,0	10,5	8,0	5,8	4,5	2,4	2,0	24,9	19,5	14,1	9,5	5,3	3,9	46,4	82,6	108,2	125,8	204,8	97,2

Santa Fista (PG) lat. 43°31' long. 12°08' alt. 311

G	precipitazione max oraria						umidità relativa media						bagnatura fogliare						evapotraspirazione					
	lug	ago	set	ott	nov	dic	lug	ago	set	ott	nov	dic	lug	ago	set	ott	nov	dic	lug	ago	set	ott	nov	dic
1	0,0	0,0	0,0	0,0	8,8	0,2	59	52	76	63	98	90	4,0	2,9	11,6	4,3	19,5	15,8	2,8	1,7	0,9	0,7	0,0	0,0
2	0,0	0,0	0,2	1,2	0,0	0,4	56	56	74	86	93	95	7,0	3,8	11,4	14,4	15,1	11,9	2,0	2,3	0,8	0,7	0,1	0,1
3	0,0	13,6	0,0	5,6	0,2	5,4	52	85	78	99	95	92	4,7	16,4	11,3	23,7	18,2	17,2	2,6	0,9	1,1	0,1	0,1	0,0
4	0,0	0,0	0,0	0,6	0,2	0,2	52	73	79	90	98	82	4,6	9,2	10,9	16,4	18,9	8,8	1,4	1,5	0,7	0,1	0,1	0,7
5	0,0	0,2	0,2	3,6	0,2	5,2	57	67	71	89	98	91	1,8	9,7	10,1	15,0	19,7	14,1	2,4	1,9	1,2	0,3	0,1	0,1
6	0,0	0,0	0,2	2,2	6,4	3,6	58	64	74	89	98	92	3,7	8,4	10,0	14,7	18,3	16,5	1,4	0,8	1,1	0,4	0,1	0,1
7	0,0	0,4	2,8	0,4	0,2	0,6	58	78	94	94	96	88	5,2	9,2	19,3	16,9	15,8	17,4	1,9	0,9	0,2	0,1	0,0	0,1
8	0,0	0,0	0,4	4,6	0,2	0,2	71	60	93	99	92	97	6,8	6,5	18,0	22,8	15,4	17,6	1,6	2,2	0,2	0,1	0,2	0,1
9	11,0	0,0	11,6	0,2	0,2	1,8	76	55	99	86	96	86	13,7	5,8	22,5	12,4	18,2	19,1	1,3	1,4	0,1	0,4	0,1	0,4
10	1,8	0,0	0,2	0,2	0,2	0,0	88	72	85	88	95	66	15,9	6,3	14,0	15,2	17,0	10,5	0,4	1,1	0,8	0,4	0,1	0,7
11	0,2	2,4	2,0	0,0	0,2	0,2	81	83	85	83	95	71	13,5	13,0	15,0	11,0	18,0	23,9	0,6	0,9	0,9	0,4	0,1	0,6
12	0,0	0,4	1,0	0,2	0,2	1,8	68	85	87	83	100	87	9,8	13,2	15,4	13,8	20,0	24,0	1,5	0,9	0,4	0,4	0,1	0,1
13	0,0	0,2	0,2	0,0	0,2	0,2	68	75	83	85	98	89	9,3	10,6	13,1	13,4	16,5	10,2	1,5	1,5	0,3	0,0	0,1	0,1
14	0,0	0,0	0,2	0,2	0,0	0,0	63	69	78	86	90	75	9,2	7,2	12,6	13,6	14,5	0,6	1,8	1,5	0,8	0,4	0,1	0,2
15	0,0	2,6	0,2	0,2	7,8	0,0	56	71	76	87	100	78	6,2	3,5	11,7	14,5	24,0	6,8	2,4	1,4	0,7	0,4	0,1	0,3
16	0,0	0,0	0,2	0,2	0,2	0,2	53	68	77	91	93	97	5,1	7,5	10,1	15,3	14,6	24,0	2,3	1,0	0,8	0,1	0,1	0,1
17	0,0	0,0	25,0	0,2	0,2	2,4	55	63	86	83	87	91	4,9	6,4	14,9	11,7	9,3	17,9	2,0	1,0	0,8	0,8	0,2	0,1
18	0,2	0,0	9,2	0,0	0,0	0,2	57	59	92	75	69	64	6,5	5,1	16,5	11,3	4,3	2,3	2,0	1,4	0,5	0,6	0,5	0,3
19	1,6	0,0	1,2	2,4	0,0	0,0	73	63	88	94	78	80	11,2	0,8	5,2	18,4	9,4	7,5	0,1	1,7	0,2	0,0	0,2	0,1
20	0,0	6,6	0,0	6,0	0,2	0,2	66	78	79	100	80	83	9,0	12,2	4,9	24,0	10,2	12,0	1,3	1,2	0,6	0,1	0,1	0,1
21	0,0	10,2	0,0	12,2	2,6	0,0	65	89	79	100	90	90	8,4	16,3	5,6	22,5	16,8	18,1	1,5	0,4	0,6	0,1	0,0	0,1
22	6,6	0,2	0,0	0,0	1,6	0,2	76	86	86	95	78	94	14,1	10,8	12,6	16,2	14,4	15,6	1,2	0,4	0,5	0,1	0,7	0,1
23	3,4	0,0	0,2	0,2	1,4	0,2	83	81	90	93	88	92	14,6	10,7	14,7	16,3	23,3	16,2	0,7	0,6	0,2	0,1	0,1	0,1
24	0,0	0,6	0,2	0,2	0,0	0,2	73	85	83	94	80	97	10,4	14,4	13,7	16,0	12,5	14,3	1,4	0,6	0,4	0,1	0,2	0,1
25	0,0	0,0	0,2	0,2	2,0	1,0	66	78	84	95	94	99	7,6	8,3	13,9	17,0	21,8	21,2	1,4	0,8	0,3	0,1	0,0	0,1
26	0,0	0,0	0,2	0,2	7,4	0,4	61	76	82	91	96	100	8,2	11,0	13,1	16,2	22,6	24,0	1,5	0,8	0,4	0,0	0,1	0,1
27	0,0	0,0	0,2	0,2	2,4	1,6	63	74	83	92	92	96	8,5	6,9	12,2	17,1	17,4	17,2	1,3	0,9	0,5	0,1	0,1	0,1
28	0,0	13,0	0,0	0,2	0,8	0,8	65	91	84	95	89	87	8,6	14,8	13,1	17,5	17,5	20,5	1,3	0,2	0,5	0,1	0,1	0,4
29	0,0	0,0	0,2	0,2	3,2	0,6	62	79	88	94	99	88	6,5	11,1	11,8	17,9	23,7	23,5	2,0	1,0	0,3	0,1	0,1	0,1
30	0,0	0,2	0,0	0,2	2,8	0,2	57	78	67	92	98	93	5,3	11,7	7,2	17,5	22,3	24,0	2,6	1,0	1,6	0,1	0,1	0,1
31	0,0	0,2		0,2		4,4	50	77		92		97	4,3	11,7		17,1		24,0	3,4	1,0		0,1		0,1
	MASSIMO ORARIO						MEDIA						MEDIA						MEDIA					
I dec	11,0	13,6	11,6	5,6	8,8	5,4	63	66	82	88	96	88	6,7	7,8	13,9	15,6	17,6	14,9	1,8	1,5	0,7	0,3	0,1	0,2
II dec	1,6	6,6	25,0	6,0	7,8	2,4	64	71	83	87	89	82	8,5	8,0	11,9	14,7	14,1	12,9	1,5	1,3	0,6	0,3	0,2	0,2
III dec	6,6	13,0	0,2	12,2	7,4	4,4	65	81	83	94	90	94	8,8	11,6	11,8	17,4	19,2	19,9	1,7	0,7	0,5	0,1	0,2	0,1
mese	11,0	13,6	25,0	12,2	8,8	5,4	64	73	83	90	92	88	8,0	9,2	12,5	15,9	17,0	16,0	1,7	1,1	0,6	0,2	0,1	0,2

G	velocità media vento						velocità massima vento						direzione prevalente vento						pressione atmosferica media					
	lug	ago	set	ott	nov	dic	lug	ago	set	ott	nov	dic	lug	ago	set	ott	nov	dic	lug	ago	set	ott	nov	dic
1	3,3	1,4	1,2	1,9	0,8	1,0	7,5	4,0	4,3	4,8	4,1	3,3	W	SW	SW	SW	SE	SW	1012	1015	1018	1020	1024	1014
2	1,9	2,1	1,0	1,9	1,0	1,6	5,8	5,7	2,4	6,1	3,0	6,1	NE	SW	SW	SE	SW	SE	1017	1014	1022	1017	1024	1017
3	2,3	2,1	1,5	1,1	0,7	3,3	6,5	7,7	5,0	3,3	1,6	11,4	E	W	E	SW	SW	SE	1018	1015	1025	1019	1025	1010
4	1,4	2,4	1,4	1,1	0,5	3,6	4,4	6,5	5,5	6,8	1,9	7,8	W	E	SW	SW	SW	SW	1014	1017	1024	1021	1025	1014
5	2,4	2,3	1,6	1,4	0,4	2,4	8,7	5,9	4,4	3,6	2,5	6,0	SW	E	SW	SE	SE	SE	1011	1020	1021	1021	1024	1006
6	1,6	1,0	1,6	1,7	1,9	1,6	4,0	2,0	5,3	5,5	4,7	5,7	SE	SW	E	SW	SE	SE	1012	1015	1018	1022	1024	1005
7	2,3	1,7	1,0	1,1	0,7	1,4	5,6	6,1	5,7	2,8	1,6	4,3	W	SW	SW	SW	SW	W	1012	1009	1020	1021	1026	1016
8	2,6	3,5	0,9	1,5	1,0	0,5	6,8	6,8	2,3	3,6	3,3	1,4	S	E	SW	W	SE	SW	1013	1014	1022	1018	1028	1023
9	1,7	1,6	1,2	1,9	0,5	4,0	5,8	5,6	5,9	5,1	1,8	9,3	SW	SW	SE	N	W	E	1016	1017	1017	1024	1028	1022
10	1,5	1,6	1,6	1,4	0,9	5,2	6,0	6,2	5,5	4,3	4,3	8,3	SW	SW	W	SW	SE	NE	1018	1016	1015	1026	1032	1030
11	1,2	1,8	1,8	1,4	0,6	5,3	4,1	9,9	6,8	5,2	1,9	9,4	SW	SE	SW	SW	SW	NE	1018	1015	1014	1025	1032	1027
12	1,8	1,7	1,3	1,2	0,3	1,6	5,4	6,0	7,2	3,7	1,3	5,6	SW	SW	SW	SW	SW	N	1020	1014	1018	1024	1026	1025
13	2,0	1,9	1,0	0,7	1,1	1,4	5,5	7,3	2,3	2,5	5,3	3,6	NE	W	SW	SW	W	SW	1020	1017	1023	1023	1023	1023
14	1,9	2,2	1,2	1,4	1,1	2,3	4,3	7,0	4,3	4,5	4,2	5,4	SW	SW	SW	SE	SE	NW	1021	1016	1022	1027	1025	1015
15	2,2	2,2	1,1	1,4	1,9	2,8	5,9	6,1	3,1	4,6	8,5	6,5	W	NE	SW	SE	SE	N	1022	1013	1019	1029	1018	1017
16	2,3	1,5	1,4	0,8	1,2	0,7	5,7	5,0	5,4	1,7	4,9	2,0	W	SW	SW	SW	W	NW	1020	1016	1012	1024	1005	1011
17	1,6	1,3	1,5	2,3	1,5	1,7	4,6	3,5	5,5	6,9	4,1	7,7	W	SW	S	E	SW	N	1017	1017	1009	1023	1007	1003
18	2,0	1,5	2,0	2,0	2,3	2,0	6,8	5,2	6,0	5,2	5,4	4,3	W	SW	W	SW	N	W	1017	1018	1013	1025	1016	1019
19	2,0	1,6	1,2	0,5	2,3	0,7	4,9	5,8	2,4	2,2	6,3	1,8	W	SW	W	SW	NE	SW	1017	1018	1018	1026	1024	1030
20	1,3	1,6	1,5	1,2	0,9	0,7	3,5	5,3	4,4	3,5	2,3	2,1	SW	SW	N	SE	SW	SW	1019	1016	1017	1020	1031	1032
21	1,5	1,6	1,9	0,9	0,4	0,6	6,8	5,6	4,5	2,6	1,8	2,1	SW	SW	SW	W	SW	W	1014	1012	1018	1017	1026	1032
22	1,5	1,5	1,5	0,9	4,6	0,6	6,7	3,2	4,4	2,9	9,5	2,0	SW	SE	SW	S	NE	W	1011	1010	1020	1018	1023	1031
23	1,1	1,1	0,9	0,9	1,7	0,5	3,9	3,7	3,6	3,4	5,9	2,0	SW	SW	SW	W	NW	SW	1011	1013	1020	1021	1017	1028
24	1,7	1,2	1,0	0,7	2,0	0,3	5,3	4,7	3,5	2,0	4,4	1,3	W	SW	SW	SW	NW	NE	1014	1015	1020	1025	1013	1028
25	1,5	1,7	1,0	0,6	1,4	0,5	3,9	4,5	3,5	2,9	5,6	1,8	SW	W	SW	SW	SE	SW	1014	1017	1019	1026	1004	1020
26	1,4	1,2	1,1	0,9	4,0	0,6	3,5	3,6	3,7	2,8	8,9	1,9	SW	W	SW	W	SE	SE	1014	1019	1023	1027	998	1010
27	1,3	1,4	1,1	0,6	1,6	1,1	3,4	4,3	3,8	1,9	5,4	4,2	SW	S	W	SW	W	SW	1016	1019	1025	1028	1000	1003
28	1,2	1,3	1,2	0,6	1,4	3,6	2,7	4,6	4,1	1,8	6,8	11,1	SW	SW	W	SW	W	SW	1017	1019	1025	1027	1009	1003
29	1,4	2,2	1,1	0,6	1,1	1,1	3,2	6,4	3,3	1,9	4,1	4,3	SW	SW	W	SW	SE	W	1016	1023	1020	1027	1011	1015
30	2,2	1,4	3,3	0,6	0,9	0,8	6,1	4,9	7,4	2,2	2,6	2,1	W	W	NE	SW	W	SW	1013	1023	1020	1026	1010	1021
31	2,7	1,4		0,7		0,3	7,1	4,5		2,3		2,1	W	NE		SE		W	1014	1020		1024		1018
	MEDIA						MASSIMO GIORNALIERO						MEDIA						MEDIA					
I dec	2,1	2,0	1,3	1,5	0,9	2,5	8,7	7,7	5,9	6,8	4,7	11,4	SW	SW	SW	SW	SW	SE	1014	1015	1020	1021	1026	1016
II dec	1,8	1,7	1,4	1,3	1,3	1,9	6,8	9,9	7,2	6,9	8,5	9,4	W	SW	SW	SW	SW	W	1019	1016	1017	1025	1021	1020
III dec	1,6	1,5	1,4	0,7	1,9	0,9	7,1	6,4	7,4	3,4	9,5	11,1	SW	SW	SW	SW	SE	SW	1014	1017	1021	1024	1011	1019
mese	1,8	1,7	1,4	1,1	1,4	1,7	8,7	9,9	7,4	6,9	9,5	11,4	W	SW	SW	SW	SW	SW	1016	1016	1019	1023	1019	1018

Marsciano (PG) lat. 43°00' long.12°18' alt. 229

G	temperatura minima						temperatura massima						temperatura media						temperatura superficiale min					
	lug	ago	set	ott	nov	dic	lug	ago	set	ott	nov	dic	lug	ago	set	ott	nov	dic	lug	ago	set	ott	nov	dic
1	16,8	15,6	16,2	8,3	12,3	0,2	31,2	35,8	-	20,3	18,8	9,2	24,3	27,0	26,0	14,4	14,9	4,5	17,1	14,6	16,0	6,6	12,0	0,9
2	17,0	18,6	16,9	6,1	10,1	1,0	32,1	34,6	32,4	19,7	20,3	9,1	24,3	26,1	24,8	13,2	14,6	5,2	15,3	17,3	16,0	6,3	9,5	3,3
3	15,7	16,7	17,1	10,2	9,6	6,3	31,5	27,4	32,1	15,9	13,4	12,8	24,5	20,5	24,0	13,0	11,3	9,9	14,2	18,2	16,3	8,9	9,6	3,8
4	16,0	16,6	17,7	9,4	8,6	5,5	33,3	27,1	29,5	17,8	14,3	14,2	25,7	21,3	22,9	13,4	11,0	9,7	14,2	15,9	16,3	8,8	9,2	2,8
5	18,3	15,4	13,8	11,3	10,2	7,2	29,6	27,6	27,4	19,9	16,8	15,5	23,2	21,6	21,1	14,6	13,8	10,5	17,3	13,8	14,1	10,5	11,1	7,8
6	14,3	11,8	11,6	9,9	12,5	4,2	31,6	31,9	30,6	21,0	15,8	9,4	24,2	23,1	20,5	13,6	14,4	6,3	14,3	11,8	12,0	9,6	10,3	4,0
7	15,6	15,7	15,5	11,0	10,5	0,1	30,9	29,6	23,4	16,0	19,0	10,1	23,7	21,3	17,5	13,4	13,6	4,8	15,0	14,6	13,2	10,3	9,6	0,2
8	16,1	14,1	14,5	12,1	9,4	0,2	28,1	26,5	22,3	15,2	17,8	3,7	21,5	20,3	18,5	13,7	13,1	2,1	15,0	12,2	14,5	11,5	7,4	1,0
9	14,5	10,2	15,1	11,9	6,6	3,6	29,7	30,5	24,8	20,0	17,7	7,7	21,8	21,4	18,9	15,5	11,2	6,3	15,0	10,0	13,6	10,1	5,8	4,4
10	14,7	14,3	15,1	10,9	6,1	4,2	28,5	30,5	25,7	20,3	18,5	8,3	19,6	23,1	19,7	15,1	10,6	5,8	14,8	14,1	13,7	9,3	5,5	2,6
11	13,6	18,1	14,0	8,6	4,0	3,9	26,1	29,3	26,1	21,7	15,6	6,4	19,6	22,7	20,0	15,0	8,4	5,1	14,3	16,9	12,8	7,8	3,9	2,9
12	13,7	16,9	14,2	11,1	5,2	1,8	28,6	31,6	25,5	21,0	9,7	6,8	21,6	22,8	19,2	14,9	7,0	5,1	14,1	16,5	12,2	9,2	7,6	0,7
13	16,8	16,3	12,6	8,0	4,0	0,4	28,4	31,6	27,9	20,4	10,2	10,5	22,5	23,0	19,6	14,4	6,5	6,0	14,8	15,6	11,8	7,2	3,8	-0,1
14	15,8	15,1	13,6	12,0	4,0	5,5	31,1	31,6	27,7	23,0	16,8	11,2	24,0	23,4	20,4	16,1	10,1	7,4	14,8	14,7	11,9	9,7	3,7	3,1
15	14,8	13,8	14,1	9,4	9,1	-1,5	34,6	25,1	28,5	22,2	11,1	9,1	25,6	19,1	21,6	15,2	10,1	4,5	13,4	14,4	12,3	7,1	8,0	-2,2
16	16,3	11,2	13,3	6,0	8,3	-1,5	34,8	26,6	28,3	21,9	14,4	10,0	26,5	19,9	20,5	13,2	10,3	4,6	14,3	11,5	11,0	6,1	6,7	-2,5
17	17,3	11,9	16,6	9,8	7,7	1,8	36,1	31,3	25,4	20,5	17,5	9,2	27,1	22,7	20,1	14,2	10,6	6,4	15,7	11,8	13,9	7,3	5,5	1,5
18	16,1	14,5	13,2	7,0	3,6	-3,7	36,7	31,7	18,2	18,5	12,5	7,1	27,5	23,2	15,6	12,3	7,9	1,9	15,0	14,1	11,4	5,0	1,1	-5,0
19	20,5	16,1	13,3	7,7	1,2	-6,2	33,9	31,6	20,0	11,7	10,3	4,7	27,1	23,9	15,9	10,4	4,6	-0,4	18,9	14,3	11,5	7,2	0,9	-6,5
20	18,1	17,0	13,1	11,7	-1,3	-3,9	35,0	31,5	21,1	18,0	10,5	6,8	27,0	21,6	16,4	15,3	3,5	0,9	17,2	16,0	11,6	12,1	-2,1	-5,1
21	19,2	14,3	12,2	13,2	-2,1	-1,6	35,1	23,9	21,2	19,4	5,1	7,8	26,5	18,0	16,0	15,8	2,3	1,9	17,6	14,7	10,8	10,5	-2,4	-3,8
22	17,6	13,5	11,7	14,2	1,5	-4,3	31,7	24,7	22,4	20,9	8,4	1,3	24,3	17,0	16,3	16,9	4,2	-0,9	16,3	15,2	10,1	12,1	1,3	-4,6
23	18,2	14,6	10,2	13,4	0,3	-1,9	32,5	26,0	22,4	21,7	6,3	8,7	24,1	19,8	16,3	16,3	2,5	2,5	18,0	15,2	9,7	11,3	1,1	-3,2
24	16,1	16,5	10,7	-	-1,9	-3,8	32,5	29,1	24,0	-	7,6	4,8	25,2	21,3	17,5	16,1	2,0	0,5	16,6	16,7	9,0	-	-1,5	-3,4
25	18,1	15,0	10,6	11,0	-3,5	4,0	35,4	28,4	24,5	21,5	9,2	8,1	26,5	21,9	17,3	14,3	3,7	6,3	16,9	14,9	8,9	10,0	-3,4	2,9
26	16,6	16,4	11,2	11,4	8,0	5,6	36,1	28,7	25,8	18,9	13,1	7,9	26,5	22,6	18,2	13,9	9,4	6,8	16,3	16,9	9,6	9,6	7,0	1,9
27	17,3	15,7	11,4	11,0	1,8	4,9	37,7	30,2	25,4	17,6	9,2	10,3	28,4	23,1	18,0	12,7	4,9	7,3	16,4	15,8	9,6	9,7	1,0	1,9
28	19,6	17,2	12,8	9,3	2,3	0,3	39,7	27,3	25,5	18,9	10,6	7,0	30,5	19,7	18,8	12,0	5,4	3,1	18,7	16,8	11,0	8,5	0,1	0,5
29	21,2	17,5	12,5	8,6	1,2	-2,8	41,1	29,4	24,9	19,1	9,6	5,4	30,9	23,5	18,5	11,7	6,2	0,7	19,2	16,8	11,1	7,8	-0,2	-2,8
30	19,8	16,8	11,9	7,7	5,7	-3,2	37,5	31,1	22,6	19,1	9,0	2,2	29,1	23,9	16,4	11,5	7,4	-0,9	17,9	16,1	8,2	7,6	5,3	-4,0
31	18,6	16,4		8,0		-1,9	35,5	31,3		16,8		9,5	27,4	24,1		12,5		4,7	17,6	15,8		8,6		-1,0
	MEDIA						MEDIA						MEDIA						MEDIA					
I dec	15,9	14,9	15,4	10,1	9,6	3,2	30,6	30,1	27,6	18,6	17,2	10,0	23,3	22,5	21,4	14,4	13,4	6,6	14,2	10,0	12,0	6,3	5,5	0,2
II dec	16,3	15,1	13,8	9,1	4,6	-0,3	32,5	30,2	24,9	19,9	12,9	8,2	24,4	22,6	19,3	14,5	8,7	3,9	13,4	11,5	11,0	5,0	-2,1	-6,5
III dec	18,4	15,8	11,5	10,8	1,3	-0,4	35,9	28,2	23,9	19,4	8,8	6,6	27,1	22,0	17,7	15,1	5,1	3,1	16,3	14,7	8,2	7,6	-3,4	-4,6
mese	16,9	15,3	13,6	10,0	5,2	0,8	33,1	29,5	25,4	19,3	13,0	8,2	25,0	22,4	19,4	14,6	9,1	4,5	16,0	14,9	12,1	8,9	4,6	0,1

G	temperatura suolo -10 media						eliofania						radiazione globale						precipitazione totale					
	lug	ago	set	ott	nov	dic	lug	ago	set	ott	nov	dic	lug	ago	set	ott	nov	dic	lug	ago	set	ott	nov	dic
1	23,4	24,4	22,2	15,6	14,2	7,4	10,1	13,4	11,1	10,6	0,6	2,2	23,7	25,2	20,7	18,3	5,6	4,1	0,0	0,0	0,0	0,0	24,4	0,8
2	23,1	23,8	22,5	14,5	14,6	7,1	11,2	6,3	11,6	0,9	3,0	1,9	25,5	17,1	21,0	6,8	8,6	5,6	0,0	0,0	0,0	0,4	0,4	1,6
3	22,8	23,2	22,5	15,1	14,0	8,1	13,9	5,2	8,5	1,0	0,4	0,0	28,1	14,4	17,0	2,1	4,3	0,6	0,0	8,2	0,0	13,8	0,6	18,4
4	23,0	22,4	21,8	15,1	13,7	8,4	13,9	7,6	6,1	3,9	1,5	5,4	27,5	21,6	15,0	10,0	5,8	8,1	0,0	0,2	0,0	3,2	0,4	1,8
5	22,2	21,4	21,0	15,6	13,8	9,4	3,8	12,8	11,6	2,5	0,1	1,5	14,4	26,2	21,7	11,5	3,9	4,4	0,2	0,0	0,0	8,0	16,2	38,2
6	22,6	21,1	20,1	15,6	14,4	9,2	12,7	11,5	9,6	4,4	0,0	0,5	27,6	23,9	15,8	12,8	-	2,4	0,0	0,0	0,0	10,2	23,8	13,2
7	22,4	21,2	19,5	15,4	14,1	8,1	10,6	4,0	0,7	0,0	4,5	3,7	23,6	14,9	4,7	4,2	9,4	7,2	0,0	3,2	18,8	8,2	0,2	4,4
8	22,2	21,2	19,3	15,6	13,9	7,1	7,6	12,1	1,3	0,0	1,8	0,1	22,4	26,9	7,3	3,2	6,4	3,7	0,0	0,2	2,0	15,2	0,0	1,4
9	21,8	20,0	19,9	15,6	12,9	7,0	7,3	10,9	3,1	5,0	5,8	0,0	22,2	22,5	8,1	12,8	10,0	0,6	0,0	0,0	1,0	0,2	0,4	15,4
10	21,7	20,7	20,1	15,3	12,1	6,7	7,4	6,7	7,4	10,2	4,3	2,3	20,4	18,5	18,1	16,3	8,9	5,2	6,4	0,0	0,0	0,0	0,4	0,0
11	20,6	21,4	19,7	14,9	11,3	6,2	7,3	1,6	3,3	6,1	5,4	0,0	20,2	10,3	12,7	13,3	9,5	1,9	0,8	1,0	0,2	0,0	0,4	3,4
12	20,5	21,8	19,9	15,1	11,2	6,5	8,7	6,3	4,1	5,0	0,0	1,0	20,8	18,1	13,1	12,8	4,9	2,0	0,4	0,0	0,2	0,0	0,8	2,2
13	20,6	22,4	19,5	14,5	10,9	6,0	6,0	10,6	7,7	4,5	0,4	3,2	20,2	21,9	18,0	12,3	5,1	6,7	0,0	0,0	0,4	0,0	0,4	0,2
14	21,0	22,2	19,4	15,2	10,4	6,6	11,1	9,6	8,4	5,6	5,8	5,4	23,7	19,8	18,6	11,9	8,9	7,3	0,0	0,0	0,0	0,0	0,2	0,0
15	22,0	21,0	19,7	14,6	11,0	6,2	13,4	5,6	11,4	10,1	0,0	3,0	27,0	14,9	19,9	15,4	-	6,4	0,0	6,2	0,0	0,0	23,6	0,0
16	22,6	20,0	19,1	13,8	11,3	5,8	13,6	11,7	8,8	6,0	2,5	1,3	26,5	24,1	18,5	12,5	5,7	5,2	0,0	0,0	0,0	0,4	0,4	0,0
17	23,4	20,5	19,5	14,3	11,1	6,8	13,3	12,2	4,2	5,9	5,7	0,0	26,2	24,6	11,8	11,7	7,9	1,5	0,0	0,0	4,0	0,0	7,4	3,8
18	23,0	21,1	18,4	13,4	10,4	5,3	10,6	7,4	0,0	10,3	6,4	8,2	23,7	18,2	1,5	16,0	10,1	10,4	0,2	0,0	91,0	0,0	0,0	0,0
19	24,2	21,5	17,9	12,9	8,9	3,6	10,3	9,7	0,5	0,0	7,5	4,4	23,2	21,6	8,3	1,5	10,4	6,6	0,0	0,0	1,8	1,6	0,0	0,2
20	24,2	21,9	18,3	13,8	7,7	2,8	13,0	5,5	4,0	0,0	8,9	6,6	25,7	14,9	11,6	2,6	11,4	9,0	0,0	4,6	0,0	20,8	0,0	0,0
21	24,8	20,8	17,5	14,7	6,8	3,0	11,0	5,2	6,7	0,1	0,0	4,0	24,0	14,7	15,8	4,7	2,7	6,1	0,0	18,2	0,0	3,6	1,0	0,0
22	24,0	20,3	17,1	15,4	7,2	2,8	9,9	4,4	8,9	2,9	4,6	0,1	23,4	16,6	17,8	7,9	8,5	4,9	0,0	13,2	0,0	0,0	2,8	0,2
23	23,9	20,8	17,0	15,6	6,7	3,0	6,4	3,9	6,9	4,0	4,4	4,8	19,6	15,8	14,8	9,4	8,0	8,4	0,0	0,0	0,0	0,2	0,0	0,0
24	24,0	21,8	16,9	-	6,2	3,0	11,8	8,1	9,6	5,3	3,0	0,3	24,7	19,9	17,5	9,5	7,1	4,2	0,0	1,4	0,0	0,2	0,0	0,2
25	24,2	21,5	16,8	15,1	5,7	4,3	12,8	8,4	10,1	3,8	1,0	0,0	24,4	19,3	17,5	8,6	4,8	1,6	0,0	0,0	0,0	0,6	11,2	1,4
26	23,9	22,0	16,8	15,0	7,7	5,4	9,5	8,0	10,3	3,0	0,1	0,0	22,2	18,0	18,1	6,7	-	1,1	0,0	0,0	0,0	0,4	63,2	2,6
27	24,5	21,9	16,9	14,7	8,1	5,9	13,1	9,7	6,4	2,5	0,2	1,6	24,5	19,9	14,0	6,9	2,9	3,7	0,0	0,0	0,0	0,6	11,2	4,2
28	25,6	21,5	17,4	14,1	7,0	5,8	12,8	1,5	7,6	3,6	7,7	0,6	23,8	8,9	15,3	8,3	9,7	2,2	0,0	21,8	0,2	0,6	0,2	7,6
29	26,2	21,9	17,4	13,7	6,7	4,7	11,5	11,9	5,0	4,3	0,8	1,8	22,7	22,2	14,1	8,9	4,4	4,6	0,0	0,0	0,0	0,4	11,4	0,4
30	25,4	22,2	16,8	13,4	7,8	3,8	11,9	12,2	8,0	5,3	0,2	1,2	23,7	21,7	16,4	10,2	2,2	4,4	0,0	0,0	0,2	0,4	7,4	0,2
31	25,2	22,2		13,3		3,9	13,4	11,6		0,3		0,0	25,1	21,3		6,4		0,9	0,0	0,0		0,2		6,0
	MEDIA						MEDIA						MEDIA						TOTALE					
I dec	22,5	21,9	20,9	15,3	13,8	7,9	9,9	9,1	7,1	3,9	2,2	1,8	23,5	21,1	14,9	9,8	7,0	4,2	6,6	11,8	21,8	59,2	66,8	95,2
II dec	22,2	21,4	19,1	14,2	10,4	5,6	10,7	8,0	5,2	5,4	4,2	3,3	23,7	18,8	13,4	11,0	8,2	5,7	1,4	11,8	97,6	22,8	33,2	9,8
III dec	24,7	21,5	17,0	14,5	7,0	4,1	11,3	7,7	7,9	3,2	2,2	1,3	23,5	18,0	16,1	7,9	5,6	3,8	0,0	54,6	0,4	7,2	108,4	22,8
mese	23,2	21,6	19,0	14,7	10,4	5,8	10,6	8,2	6,8	4,1	2,9	2,1	23,6	19,3	14,8	9,5	6,9	4,6	8,0	78,2	119,8	89,2	208,4	127,8

Marsciano (PG) lat. 43°00' long.12°18' alt. 229

G	precipitazione max oraria						umidità relativa media						bagnatura fogliare*						evapotraspirazione					
	lug	ago	set	ott	nov	dic	lug	ago	set	ott	nov	dic	lug	ago	set	ott	nov	dic	lug	ago	set	ott	nov	dic
1	0,0	0,0	0,0	0,0	11,6	0,2	57	37	66	56	96	97							3,5	1,9	1,3	1,2	0,2	0,1
2	0,0	0,0	0,0	0,4	0,2	0,6	48	48	66	81	93	97							2,9	3,5	1,0	0,6	0,1	0,1
3	0,0	4,6	0,0	4,6	0,2	4,4	41	79	70	94	100	96							3,5	1,0	1,8	0,0	0,1	0,1
4	0,0	0,2	0,0	2,0	0,2	0,8	42	67	66	85	100	86							2,1	2,9	1,6	0,3	0,1	0,6
5	0,2	0,0	0,0	4,4	5,4	10,0	56	49	58	87	100	93							3,0	3,1	1,8	0,6	0,1	0,4
6	0,0	0,0	0,0	4,6	7,2	2,4	49	48	63	92	99	93							1,6	1,7	2,5	0,2	0,1	0,2
7	0,0	2,2	11,4	3,6	0,2	2,0	56	75	90	97	90	91							2,6	1,7	0,3	0,0	0,1	0,0
8	0,0	0,2	1,0	3,6	0,0	0,8	63	52	94	97	89	100							2,6	3,2	0,1	0,1	0,4	0,1
9	0,0	0,0	0,8	0,2	0,2	3,2	63	51	90	79	93	83							2,0	1,7	0,7	0,8	0,1	0,9
10	3,6	0,0	0,0	0,0	0,2	0,0	75	68	79	74	94	68							1,3	2,2	1,0	0,9	0,1	0,8
11	0,4	0,6	0,2	0,0	0,2	2,0	77	76	82	73	94	76							0,9	2,0	1,1	0,5	0,1	0,8
12	0,4	0,0	0,2	0,0	0,2	1,2	64	75	82	71	100	88							1,6	1,5	0,7	0,9	0,1	0,1
13	0,0	0,0	0,2	0,0	0,2	0,2	57	73	73	81	100	84							2,5	1,6	0,7	0,2	0,1	0,6
14	0,0	0,0	0,0	0,0	0,2	0,0	52	67	70	80	88	71							2,9	2,0	1,2	0,5	0,1	0,6
15	0,0	6,0	0,0	0,0	3,8	0,0	47	75	63	76	100	75							2,6	0,9	1,4	0,6	0,1	0,4
16	0,0	0,0	0,0	0,2	0,2	0,0	45	58	70	86	99	88							2,8	1,6	1,5	0,1	0,1	0,2
17	0,0	0,0	2,4	0,0	2,8	1,8	43	53	80	71	84	86							3,6	1,7	1,5	1,3	0,4	0,2
18	0,2	0,0	31,4	0,0	0,0	0,0	45	56	98	61	-	58							3,7	2,1	0,1	1,2	0,9	0,3
19	0,0	0,0	0,8	0,6	0,0	0,2	51	62	88	90	-	74							0,4	2,1	0,3	0,1	0,5	0,1
20	0,0	2,2	0,0	6,0	0,0	0,0	53	79	78	97	76	76							1,8	1,4	0,8	0,0	0,2	0,1
21	0,0	6,6	0,0	2,2	0,4	0,0	50	84	72	94	87	88							2,6	0,8	1,2	0,1	0,1	0,1
22	0,0	5,2	0,0	0,0	2,2	0,2	62	87	73	91	74	99							2,6	0,6	1,2	0,3	1,2	0,1
23	0,0	0,0	0,0	0,2	0,0	0,0	65	83	76	92	78	89							2,1	0,7	0,8	0,1	0,4	0,1
24	0,0	1,4	0,0	0,2	0,0	0,2	61	78	70	91	80	98							1,6	1,2	1,1	0,1	0,3	0,1
25	0,0	0,0	0,0	0,2	3,6	0,8	52	77	74	95	91	91							2,9	0,6	0,4	0,1	0,5	0,1
26	0,0	0,0	0,0	0,2	7,4	0,8	48	73	72	98	96	99							2,8	1,1	0,6	0,1	0,3	0,1
27	0,0	0,0	0,0	0,2	2,4	1,2	49	70	78	99	97	89							1,8	1,3	0,6	0,1	0,1	0,2
28	0,0	19,0	0,2	0,2	0,2	3,4	46	92	77	97	83	89							1,9	0,3	0,6	0,1	0,0	0,1
29	0,0	0,0	0,0	0,2	2,2	0,4	43	73	78	95	94	87							3,5	1,8	1,3	0,1	0,1	0,1
30	0,0	0,0	0,2	0,2	1,6	0,2	46	68	64	94	98	96							4,3	1,8	2,6	0,1	0,0	0,1
31	0,0	0,0		0,2		2,0	43	65		94		98							3,4	1,7		0,1		0,0
	MASSIMO ORARIO						MEDIA						MEDIA						MEDIA					
I dec	3,6	4,6	11,4	4,6	11,6	10,0	55	57	74	84	95	90							2,5	2,3	1,2	0,5	0,1	0,3
II dec	0,4	6,0	31,4	6,0	3,8	2,0	53	67	78	79	93	78							2,3	1,7	0,9	0,5	0,3	0,3
III dec	0,0	19,0	0,2	2,2	7,4	3,4	51	77	73	95	88	93							2,7	1,1	1,0	0,1	0,3	0,1
mese	3,6	19,0	31,4	6,0	11,6	10,0	53	68	75	86	92	87							2,5	1,7	1,1	0,4	0,2	0,3

G	velocità media vento						velocità massima vento						direzione prevalente vento						pressione atmosferica media					
	lug	ago	set	ott	nov	dic	lug	ago	set	ott	nov	dic	lug	ago	set	ott	nov	dic	lug	ago	set	ott	nov	dic
1	4,4	1,8	1,9	2,5	2,1	1,0	9,4	4,4	5,9	5,8	7,0	3,3	W	W	NE	NE	SE	NW	1005	1008	1011	1013	1017	1007
2	3,4	3,2	1,4	2,2	1,3	2,6	7,6	7,5	3,0	6,1	3,3	6,1	NE	SW	NW	SE	NW	S	1010	1008	1015	1010	1017	1010
3	4,1	2,6	2,4	2,0	0,9	4,3	7,6	7,5	6,4	4,1	2,3	9,3	NE	W	NW	SE	E	S	1011	1008	1017	1012	1018	1004
4	2,4	4,5	2,8	1,8	0,9	3,8	5,7	10,5	6,7	5,3	2,4	8,2	NW	NE	NE	E	E	S	1008	1010	1016	1014	1018	1009
5	4,3	4,0	2,8	2,2	1,6	4,5	12,0	8,2	6,1	5,0	4,6	12,8	SW	NE	NE	SE	SE	S	1005	1012	1014	1014	1017	1000
6	2,4	1,7	1,5	1,5	2,2	3,1	5,4	3,8	3,9	8,4	4,6	8,4	W	W	E	E	E	S	1005	1008	1011	1015	1017	999
7	3,2	2,9	2,2	1,4	1,6	1,4	8,1	8,3	8,3	4,9	3,7	6,3	S	NE	E	W	NW	W	1005	1002	1013	1014	1019	1009
8	4,3	4,2	1,1	3,0	2,1	1,2	8,9	8,1	3,0	5,8	5,8	3,4	S	NE	NE	W	NW	E	1007	1007	1015	1012	1021	1015
9	2,2	2,1	2,6	3,5	0,6	8,5	7,3	6,1	7,3	6,6	1,6	13,2	NW	SW	SE	NE	E	NE	1009	1010	1010	1017	1021	1013
10	2,3	3,0	2,1	3,2	0,6	8,5	6,8	9,4	6,9	7,1	2,4	11,9	E	SW	W	NW	NW	NE	1011	1010	1009	1018	1025	1022
11	1,7	2,9	2,7	1,6	0,8	6,8	5,1	7,4	6,6	3,8	2,1	13,3	NE	S	S	NW	E	NE	1011	1008	1008	1017	1025	1019
12	2,6	2,5	1,5	2,0	0,6	2,8	5,9	7,6	6,9	5,0	1,7	8,9	NW	E	N	NE	E	N	1013	1006	1011	1016	1019	1017
13	3,4	2,0	1,2	0,8	0,9	4,0	7,7	6,3	2,8	1,9	2,4	9,0	NE	S	NW	E	E	N	1013	1010	1016	1016	1016	1015
14	3,3	2,7	1,7	1,4	1,1	4,3	6,7	9,5	5,2	4,6	3,1	7,0	NE	SW	NW	NE	SW	N	1014	1009	1015	1020	1018	1007
15	2,9	3,0	2,2	1,7	2,6	3,7	7,6	6,2	5,4	4,2	8,2	6,7	W	S	NW	NE	E	NE	1015	1007	1012	1022	1011	1009
16	2,7	2,2	2,7	1,0	1,6	2,6	6,9	5,6	7,0	2,3	3,1	8,7	W	NE	S	E	NW	S	1013	1008	1005	1017	999	1004
17	3,1	2,0	3,0	3,2	2,7	3,5	7,4	4,4	7,4	7,6	7,1	9,2	SW	NW	S	NE	NE	N	1011	1010	1002	1015	999	996
18	3,1	2,2	2,1	2,9	3,8	2,4	8,3	7,2	5,0	7,6	8,1	6,7	SW	SW	NW	NE	NE	NW	1010	1011	1006	1017	1008	1012
19	4,2	2,4	1,8	1,5	3,7	1,1	6,7	7,1	3,4	3,0	7,9	2,1	W	SW	NW	E	NW	E	1010	1011	1011	1018	1016	1023
20	2,5	2,1	2,8	2,5	2,0	0,8	7,3	8,0	5,8	5,2	4,0	2,8	W	SE	NW	S	NW	E	1012	1010	1010	1013	1024	1024
21	2,5	2,7	3,5	1,7	1,1	1,1	8,2	7,6	7,4	4,2	2,8	2,9	W	SE	NE	SE	NE	NW	1007	1006	1011	1010	1019	1024
22	3,3	2,0	3,2	1,8	7,5	0,8	7,7	6,7	7,2	3,8	11,8	2,0	SE	SE	NW	S	NE	E	1004	1004	1013	1011	1014	1024
23	2,2	1,9	2,3	0,9	4,9	0,7	8,5	3,7	5,1	2,6	9,4	2,1	S	S	NW	NW	N	E	1004	1006	1013	1014	1009	1021
24	2,4	2,0	2,3	1,0	2,8	0,7	5,6	7,5	5,1	2,9	5,5	2,5	W	SE	NE	NW	NW	S	1007	1008	1012	1018	1005	1021
25	2,6	1,5	1,1	0,8	4,1	2,3	6,8	5,2	2,6	2,9	10,8	5,3	SW	SW	E	NW	S	SE	1008	1010	1012	1019	997	1013
26	2,3	2,2	1,2	1,2	5,5	1,5	4,8	5,4	3,3	3,8	11,7	5,4	S	S	NW	NW	S	S	1007	1013	1016	1021	992	1003
27	1,5	2,0	1,2	0,6	2,9	3,1	4,1	5,6	5,0	2,3	8,0	6,5	S	SW	W	E	S	S	1009	1012	1018	1021	994	996
28	1,6	2,1	1,4	0,8	1,8	3,9	4,7	9,1	3,5	1,9	4,4	9,5	NW	W	W	E	SE	W	1010	1012	1018	1020	1002	996
29	2,3	3,7	2,7	0,7	2,8	1,9	8,8	6,9	6,9	1,9	6,5	7,1	E	NE	S	E	SE	NW	1009	1015	1013	1020	1004	1007
30	3,6	2,4	4,4	0,5	2,5	1,1	8,3	6,2	12,8	1,3	5,0	2,9	SW	NE	NE	E	E	NE	1007	1016	1012	1019	1002	1013
31	3,0	2,2		0,6		2,6	8,6	5,7		2,4		5,6	NW	NW		E		S	1007	1012		1017		1011
	MEDIA						MASSIMO GIORNALIERO						MEDIA						MEDIA					
I dec	3,3	3,0	2,1	2,3	1,4	3,9	12,0	10,5	8,3	8,4	7,0	13,2	S	NE	NE	SE	E	S	1008	1008	1013	1014	1019	1009
II dec	2,9	2,4	2,2	1,9	2,0	3,2	8,3	9,5	7,4	7,6	8,2	13,3	NW	S	NW	NE	NW	N	1012	1009	1010	1017	1013	1012
III dec	2,5	2,3	2,3	1,0	3,6	1,8	8,8	9,1	12,8	4,2	11,8	9,5	S	S	NE	E	S	S	1007	1010	1014	1017	1004	1012
mese	2,9	2,5	2,2	1,7	2,3	2,9	12,0	10,5	12,8	8,4	11,8	13,3	W	NE	NW	E	NE	S	1009	1009	1012	1016	1012	1011

* sensore assente

Monsampolo (AP) lat. 42°53' long.13°48' alt. 43

G	temperatura minima						temperatura massima						temperatura media						temperatura superficiale min					
	lug	ago	set	ott	nov	dic	lug	ago	set	ott	nov	dic	lug	ago	set	ott	nov	dic	lug	ago	set	ott	nov	dic
1	19,8	18,8	18,0	8,7	12,4	1,3	32,3	32,4	28,9	20,7	18,3	10,8	25,6	26,0	23,3	14,5	15,0	6,6	17,9	16,8	17,0	6,4	12,0	0,9
2	17,5	18,8	18,1	7,3	13,7	-0,9	29,3	32,7	30,2	22,6	20,0	12,8	24,0	26,0	23,9	15,7	15,5	5,7	15,2	17,0	17,4	6,7	12,9	-0,7
3	15,2	18,9	18,4	12,8	10,9	4,3	29,1	28,1	30,0	18,7	20,0	19,9	23,1	22,5	23,8	15,8	14,7	10,3	15,0	19,7	16,7	12,1	10,5	3,3
4	15,7	16,3	16,6	12,0	10,1	3,9	29,5	25,1	27,7	21,2	19,7	15,4	23,1	20,1	22,1	15,4	14,1	10,1	14,9	15,8	15,3	11,3	9,0	2,6
5	17,0	14,2	15,3	11,2	8,6	5,2	29,9	25,6	27,2	21,7	20,6	16,5	23,5	20,4	20,8	16,1	15,0	10,0	15,8	13,8	14,3	10,8	8,6	4,4
6	17,3	12,9	14,2	12,5	14,2	5,9	28,3	29,1	25,8	20,1	17,1	12,6	22,2	21,4	20,2	15,4	15,5	8,9	15,4	12,2	13,4	12,0	14,1	4,1
7	16,3	15,3	15,2	12,4	12,4	3,6	28,5	28,1	26,3	20,0	18,8	13,5	22,8	20,8	19,3	15,9	14,7	7,9	14,6	14,3	14,6	12,1	11,4	2,2
8	16,2	12,3	14,7	13,1	12,6	1,8	27,5	25,2	26,3	20,4	17,3	13,2	22,4	18,9	20,5	15,6	14,7	6,2	14,4	11,7	14,4	13,0	11,4	0,4
9	14,8	10,9	16,7	12,7	12,1	3,4	27,5	26,0	28,6	19,6	18,5	10,2	20,6	19,0	21,1	15,9	14,7	6,9	14,6	10,2	16,4	11,4	11,2	3,2
10	15,0	13,5	14,9	12,6	13,2	6,6	26,4	28,3	27,2	21,1	16,8	10,0	19,5	21,8	20,6	16,4	14,4	8,1	14,7	12,4	14,8	11,2	12,9	5,3
11	13,8	18,5	16,0	11,7	7,3	4,7	25,7	28,1	27,5	22,6	17,6	7,5	19,3	22,4	21,3	15,9	12,5	5,9	13,0	18,0	15,0	11,0	7,0	4,7
12	15,2	18,3	15,5	10,5	5,2	5,3	26,1	28,0	26,7	20,7	16,7	10,0	19,9	22,1	20,2	15,2	11,3	7,4	14,4	17,8	14,9	10,4	4,7	3,6
13	17,4	16,7	14,9	12,1	8,1	6,1	26,3	27,5	25,3	19,7	15,5	9,2	21,8	22,3	19,8	14,9	11,6	7,7	15,8	16,0	14,2	10,8	8,7	6,0
14	16,5	17,8	15,7	11,2	9,5	7,3	29,7	28,3	27,6	21,8	16,8	10,5	23,8	23,0	20,5	15,5	12,1	8,5	15,6	17,3	14,7	10,3	8,5	5,8
15	16,7	16,1	14,8	11,2	8,8	0,0	31,6	23,6	28,0	20,6	15,7	9,3	25,0	19,5	20,7	15,6	12,2	6,3	15,6	14,9	13,3	9,8	9,1	-0,3
16	18,7	13,1	13,8	8,0	7,7	-1,1	32,9	24,9	28,6	20,7	13,9	11,7	26,4	18,9	20,8	13,8	11,6	5,8	15,6	12,1	12,5	8,4	7,8	-1,2
17	18,6	14,1	14,3	7,6	6,7	0,7	32,8	28,6	27,9	17,4	18,7	13,1	26,3	21,0	21,1	12,6	10,6	5,8	16,4	12,3	13,5	6,9	6,8	0,8
18	18,3	15,3	16,8	5,9	3,7	-0,9	33,0	27,3	26,6	17,5	13,3	6,3	26,6	21,7	19,4	11,2	9,1	2,7	15,3	13,5	16,2	5,8	3,4	-1,5
19	23,0	18,2	15,6	5,1	1,7	-2,1	31,4	29,6	21,2	15,1	9,2	10,1	26,9	23,1	17,7	11,0	5,3	2,7	21,1	17,0	15,4	5,1	1,8	-3,0
20	20,4	17,3	14,4	11,5	0,1	-0,7	30,6	28,7	19,0	16,5	10,9	11,1	25,0	22,1	16,4	13,4	4,7	3,5	18,9	16,2	14,7	11,8	-0,3	-2,1
21	18,6	15,4	14,2	12,1	-0,9	-1,9	31,0	22,6	20,0	16,9	14,1	11,0	24,9	19,6	16,9	14,6	7,0	3,4	17,0	14,1	13,1	12,1	-1,4	-3,3
22	19,7	15,1	12,8	10,6	2,9	-0,6	30,7	23,0	22,7	19,1	9,2	10,9	24,9	17,5	17,2	14,9	5,7	3,9	18,0	14,2	11,8	10,1	3,1	-1,5
23	17,3	16,2	12,4	10,3	1,3	-1,1	28,7	25,6	23,7	22,9	4,4	10,6	23,1	20,1	17,4	16,0	2,6	3,6	16,3	16,3	11,9	9,9	2,1	-2,2
24	18,4	15,5	11,8	11,5	2,2	-0,9	28,8	26,4	24,1	20,5	5,8	11,5	23,6	20,1	17,7	16,2	3,9	3,5	17,9	14,7	11,3	10,8	0,7	-1,8
25	18,5	14,1	12,7	11,4	-2,0	-1,1	31,2	27,9	23,6	21,5	10,1	9,1	25,0	21,5	17,8	16,2	4,7	4,8	17,3	13,7	11,5	10,6	-1,6	-2,3
26	18,6	16,1	12,4	10,7	7,4	4,7	31,6	27,5	24,3	20,3	16,3	8,1	25,1	22,0	17,9	15,0	10,8	6,3	17,2	14,7	11,1	9,4	4,5	3,4
27	20,1	17,3	13,1	10,3	3,4	1,1	31,7	28,2	25,3	17,9	12,1	12,3	25,8	22,7	18,4	14,9	8,0	7,1	18,3	16,5	12,4	9,1	1,8	0,9
28	20,6	18,0	-	10,5	1,5	-	32,0	27,9	-	18,6	12,2	-	26,6	21,1	18,7	14,1	6,3	7,0	19,6	17,4	-	9,0	0,7	-
29	-	17,4	13,8	7,5	-0,2	1,7	-	29,1	24,5	18,1	11,7	9,5	28,3	22,9	19,2	13,8	5,7	6,2	-	16,6	12,6	7,5	0,0	1,1
30	22,0	17,4	10,5	9,5	4,5	-3,9	34,9	28,7	22,4	17,5	9,6	7,2	28,5	22,9	16,8	13,4	7,8	1,2	19,5	16,2	9,9	9,9	4,1	-3,7
31	19,6	18,2		10,0		-3,7	35,7	29,7		18,1		8,7	27,7	23,4		13,9		3,6	18,2	17,0		10,9		-4,0
	MEDIA						MEDIA						MEDIA						MEDIA					
I dec	16,5	15,2	16,2	11,5	12,0	3,5	28,8	28,1	27,8	20,6	18,7	13,5	22,6	21,6	22,0	16,1	15,4	8,5	14,4	10,2	13,4	6,4	8,6	-0,7
II dec	17,9	16,5	15,2	9,5	5,9	1,9	30,0	27,5	25,8	19,3	14,8	9,9	23,9	22,0	20,5	14,4	10,4	5,9	13,0	12,1	12,5	5,1	-0,3	-3,0
III dec	19,3	16,4	12,6	10,4	2,0	-0,6	31,6	27,0	23,4	19,2	10,6	9,9	25,5	21,7	18,0	14,8	6,3	4,7	16,3	13,7	9,9	7,5	-1,6	-4,0
mese	17,9	16,1	14,7	10,5	6,6	1,6	30,2	27,5	25,8	19,7	14,7	11,1	24,0	21,8	20,3	15,1	10,7	6,4	16,5	15,2	13,9	9,9	6,2	0,8

G	temperatura suolo -10 media						eliofania						radiazione globale						precipitazione totale					
	lug	ago	set	ott	nov	dic	lug	ago	set	ott	nov	dic	lug	ago	set	ott	nov	dic	lug	ago	set	ott	nov	dic
1	28,5	30,0	24,5	18,1	15,8	8,6	8,2	13,3	11,0	10,3	0,4	3,4	22,9	28,0	22,6	20,4	5,8	6,6	0,0	0,0	0,0	0,0	5,8	0,0
2	28,1	29,5	25,0	17,0	16,2	7,3	13,8	9,8	11,6	7,2	1,0	7,6	31,0	22,9	19,9	15,0	6,3	7,9	0,0	0,0	0,0	0,0	0,0	0,2
3	27,5	27,9	24,9	17,8	16,0	7,9	14,2	4,5	10,8	1,3	7,3	2,6	30,8	15,0	19,0	5,7	12,3	5,7	0,0	8,6	0,0	11,4	0,0	5,0
4	27,5	24,9	24,5	17,8	15,9	8,4	14,2	1,2	7,5	4,5	8,3	6,5	30,8	10,5	15,6	13,3	13,6	9,2	0,0	36,4	0,0	3,4	0,0	0,0
5	26,4	23,9	23,9	17,6	15,0	8,9	4,5	10,6	10,0	6,8	5,0	1,8	16,7	26,4	20,7	16,4	10,5	5,6	0,2	0,0	0,0	8,8	0,2	3,8
6	26,0	23,8	23,5	17,9	15,9	9,4	5,1	12,6	8,6	1,5	0,0	2,4	17,8	27,2	18,2	6,9	1,6	6,5	0,0	0,0	0,0	5,2	7,6	6,4
7	26,6	24,3	23,3	17,5	15,9	8,8	13,2	7,6	3,5	1,0	2,3	5,8	29,3	19,8	12,7	8,4	8,0	4,7	0,0	21,2	15,2	0,0	1,2	5,6
8	27,2	23,7	22,2	18,0	15,6	7,9	12,9	10,1	6,1	0,9	0,2	7,3	29,9	24,8	16,2	6,9	3,9	6,5	0,0	0,0	0,2	22,0	0,2	0,0
9	26,5	22,9	23,0	17,6	15,6	7,6	8,3	13,4	1,2	0,6	4,3	0,0	22,0	29,9	10,5	7,4	9,2	0,9	7,8	0,0	12,2	1,2	0,0	20,6
10	25,0	23,5	22,4	17,6	15,6	7,9	6,5	10,7	9,1	3,5	0,0	0,8	22,2	23,6	21,1	12,9	3,7	3,2	1,6	0,0	0,0	0,0	0,0	0,0
11	23,5	23,6	22,8	17,5	15,0	7,6	6,4	2,5	9,3	5,0	3,6	0,0	19,5	11,4	16,8	13,4	9,5	-	1,8	0,0	0,2	0,2	0,2	17,2
12	22,8	24,4	22,7	17,0	13,4	7,7	4,6	7,3	8,2	3,1	7,5	2,1	17,1	19,6	17,7	10,4	12,6	2,5	6,6	4,6	0,2	0,0	0,2	39,6
13	23,2	24,5	21,9	17,4	13,8	8,0	6,5	10,2	7,1	6,4	1,5	0,0	19,9	25,0	15,9	14,0	5,4	4,0	0,6	0,2	0,0	0,0	0,0	0,0
14	24,4	25,3	22,2	17,2	13,4	8,1	13,8	12,7	8,8	5,4	5,8	1,8	30,0	26,9	19,7	13,6	10,0	7,2	0,0	0,0	0,2	0,2	0,0	0,0
15	25,6	23,8	22,5	17,2	13,4	7,8	13,9	6,1	11,7	5,5	0,0	0,4	29,8	13,1	20,0	13,3	4,5	4,4	0,0	3,8	0,0	0,0	10,0	0,0
16	26,6	22,0	22,5	16,6	13,6	6,6	13,8	7,6	10,1	8,8	0,0	6,7	29,0	19,1	21,5	16,8	2,3	6,6	0,0	0,2	0,0	0,2	6,0	0,0
17	27,5	22,6	22,3	16,0	12,9	6,8	12,4	12,6	7,7	5,0	4,3	3,7	26,1	27,4	17,9	12,1	8,7	4,7	0,0	0,0	1,6	0,2	26,6	24,0
18	27,5	23,5	22,6	15,2	12,1	5,8	12,3	11,0	4,7	8,0	0,3	3,0	23,0	25,8	14,9	16,9	5,6	5,1	0,0	0,0	6,6	0,0	0,0	0,8
19	28,8	24,2	20,8	13,8	10,5	4,6	9,9	9,2	0,1	1,4	3,0	7,3	22,2	21,4	7,8	5,7	7,7	-	0,0	0,0	1,8	3,0	2,2	0,0
20	28,8	24,8	19,5	14,9	9,2	4,4	10,4	8,9	0,2	1,1	7,6	6,9	25,3	22,1	6,7	4,9	-	-	0,0	6,0	14,4	8,2	0,0	0,0
21	28,5	23,4	19,1	15,4	8,1	4,1	11,2	1,8	0,7	0,0	5,2	4,1	24,5	10,2	8,5	3,1	10,5	1,7	0,2	1,2	0,0	1,4	3,6	0,0
22	28,6	21,9	19,1	15,7	8,4	4,3	11,8	3,4	3,8	0,2	1,0	5,9	22,2	13,3	14,3	6,4	4,8	6,1	0,0	17,6	0,0	0,2	23,4	0,0
23	28,2	22,0	18,9	16,0	7,7	4,4	8,2	7,3	5,6	9,4	0,0	4,3	23,6	20,1	15,8	15,3	1,4	8,3	4,2	0,0	0,0	0,4	10,4	0,2
24	27,9	22,3	19,1	16,2	7,4	4,2	12,8	7,7	7,6	4,5	0,0	7,2	-	17,8	18,4	11,3	2,9	-	0,0	0,0	0,0	0,2	3,6	0,2
25	28,3	22,6	19,6	17,4	6,7	4,2	12,6	12,6	9,7	6,6	3,7	0,0	-	25,4	19,8	13,4	7,8	2,3	0,0	0,0	0,2	0,0	0,2	0,0
26	28,0	23,6	19,9	16,2	8,1	5,6	10,3	12,4	10,1	7,9	5,3	0,1	19,1	25,6	18,5	13,2	8,2	3,5	0,0	0,0	0,0	0,4	0,4	0,4
27	28,9	24,0	20,0	15,6	8,9	6,3	12,7	10,2	9,0	0,0	1,7	2,6	23,9	23,1	16,6	5,1	5,0	7,1	0,0	0,0	0,2	0,2	2,4	2,0
28	29,6	23,7	-	16,5	7,8	-	12,7	2,6	6,2	2,4	4,6	3,8	24,0	11,9	13,4	8,2	4,4	5,3	0,0	3,4	0,0	0,0	0,0	0,2
29	-	23,5	20,2	15,1	7,1	5,6	11,4	10,2	8,0	7,4	0,8	2,4	23,5	21,2	18,1	14,0	5,3	5,2	0,0	0,0	0,0	0,2	0,0	0,0
30	30,0	24,0	19,7	15,8	8,1	4,6	11,5	10,6	3,7	0,0	0,1	6,7	23,9	23,0	12,5	7,4	2,3	8,1	0,0	0,0	2,4	0,2	2,8	0,0
31	30,3	24,3		15,8		3,5	13,2	9,9		4,4		0,2	27,1	21,0		10,8		3,2	0,0	0,0		0,0		0,0
	MEDIA						MEDIA						MEDIA						TOTALE					
I dec	26,9	25,4	23,7	17,7	15,7	8,3	10,1	9,4	7,9	3,8	2,9	3,8	25,3	22,8	17,7	11,3	7,5	5,7	9,6	66,2	27,6	52,0	15,0	41,6
II dec	25,9	23,9	22,0	16,3	12,7	6,7	10,4	8,8	6,8	5,0	3,4	3,2	24,2	21,2	15,9	12,1	7,4	-	9,0	14,8	25,0	12,0	45,2	81,6
III dec	28,8	23,2	19,5	16,0	7,8	4,7	11,7	8,1	6,4	3,9	2,2	3,4	23,5	19,3	15,6	9,8	5,3	5,1	4,4	22,2	2,8	3,2	46,8	3,0
mese	27,2	24,1	21,8	16,6	12,1	6,6	10,8	8,7	7,1	4,2	2,8	3,5	24,4	21,1	16,4	11,1	6,7	5,3	23,0	103,2	55,4	67,2	107,0	126,2

Monsampolo (AP) lat. 42°53' long.13°48' alt. 43

G	precipitazione max oraria						umidità relativa media						bagnatura fogliare						evapotraspirazione					
	lug	ago	set	ott	nov	dic	lug	ago	set	ott	nov	dic	lug	ago	set	ott	nov	dic	lug	ago	set	ott	nov	dic
1	0,0	0,0	0,0	0,0	3,2	0,0	53	43	71	54	85	84	5,2	0,0	11,7	6,7	13,5	6,8	2,1	2,5	1,1	1,3	0,3	0,2
2	0,0	0,0	0,0	0,0	0,0	0,2	41	53	65	57	91	83	0,0	4,7	10,2	1,5	11,2	13,1	2,3	2,0	1,4	0,8	0,2	0,1
3	0,0	2,8	0,0	5,0	0,0	1,8	42	70	56	90	87	67	0,0	14,3	6,7	21,4	15,1	5,4	2,4	1,5	1,4	0,0	0,1	0,7
4	0,0	12,0	0,0	3,0	0,0	0,0	45	75	61	79	82	63	0,0	14,9	4,9	15,4	12,9	0,6	1,8	1,3	1,4	0,6	0,2	0,2
5	0,2	0,0	0,0	4,6	0,2	1,4	57	51	58	80	88	74	6,1	5,5	2,8	13,4	16,7	5,1	1,7	2,1	1,3	0,6	0,2	0,3
6	0,0	0,0	0,0	3,2	1,6	1,8	63	51	68	91	97	78	9,9	6,7	8,7	19,3	20,9	7,2	1,5	1,6	1,1	0,2	0,0	0,2
7	0,0	9,6	12,4	0,0	0,8	2,6	62	72	86	89	90	68	10,0	14,0	16,5	16,3	13,7	6,9	1,6	1,3	1,1	0,3	0,2	0,7
8	0,0	0,0	0,2	9,6	0,2	0,0	57	56	82	95	87	62	10,3	9,7	16,1	21,2	6,5	0,1	1,7	1,4	0,8	0,1	0,2	0,2
9	5,4	0,0	8,0	1,0	0,0	4,4	75	52	85	84	88	86	16,3	5,4	16,4	11,9	9,2	17,5	1,4	1,3	0,7	0,4	0,2	0,1
10	1,6	0,0	0,0	0,0	0,0	0,0	75	59	77	75	86	56	15,9	10,8	12,9	7,8	6,4	0,2	1,0	1,2	0,9	0,5	0,2	0,7
11	1,8	0,0	0,2	0,2	0,2	1,8	69	71	81	77	77	82	11,3	14,2	14,8	10,1	6,7	23,6	0,8	1,0	0,9	0,5	0,3	0,2
12	2,6	2,6	0,2	0,0	0,2	6,8	70	79	76	78	84	91	13,9	16,1	12,4	10,2	10,9	21,3	0,7	1,1	1,1	0,5	0,0	0,2
13	0,4	0,2	0,0	0,0	0,0	0,0	54	74	78	80	76	82	2,1	12,6	12,7	13,2	2,8	7,5	1,8	1,1	0,7	0,4	0,3	0,3
14	0,0	0,0	0,2	0,2	0,0	0,0	47	70	73	86	81	64	0,0	9,6	12,4	16,5	10,0	0,0	1,9	1,2	1,2	0,3	0,2	0,6
15	0,0	2,0	0,0	0,0	2,2	0,0	42	62	64	81	88	62	0,0	6,9	8,9	14,7	16,9	2,2	2,2	0,7	1,1	0,5	0,3	0,6
16	0,0	0,2	0,0	0,2	4,6	0,0	40	52	60	82	100	71	0,0	0,7	6,2	15,9	23,5	10,5	2,3	1,2	1,2	0,3	0,1	0,1
17	0,0	0,0	1,0	0,2	16,8	3,2	42	52	68	77	90	81	0,1	0,0	9,0	13,8	15,1	17,0	2,2	1,6	1,3	0,6	0,1	0,3
18	0,0	0,0	2,2	0,0	0,0	0,4	45	61	79	74	59	61	0,0	1,7	10,9	12,7	0,0	2,7	2,0	1,1	1,0	0,5	0,6	0,6
19	0,0	0,0	0,6	1,2	1,0	0,0	53	63	72	88	68	53	4,8	9,8	4,0	18,2	8,2	0,4	1,6	1,3	0,9	0,1	0,5	0,3
20	0,0	3,0	4,6	3,4	0,0	0,0	61	70	83	96	60	53	8,9	13,1	9,8	21,1	2,7	0,8	1,9	1,5	0,6	0,1	0,2	0,2
21	0,2	0,8	0,0	0,6	2,4	0,0	51	80	67	100	56	70	4,4	12,2	0,6	23,9	1,4	9,3	1,8	0,7	0,9	0,1	0,3	0,2
22	0,0	13,2	0,0	0,2	6,8	0,0	51	91	68	96	73	66	0,0	20,4	1,6	20,3	9,7	11,0	1,8	0,1	0,9	0,1	0,8	0,1
23	3,0	0,0	0,0	0,2	2,0	0,2	62	73	71	87	88	78	6,5	12,3	4,4	16,4	21,0	16,0	1,9	0,9	0,9	0,2	0,1	0,0
24	0,0	0,0	0,0	0,2	1,6	0,2	70	76	73	88	82	81	11,3	13,1	9,5	12,8	11,0	17,5	1,4	0,6	0,9	0,3	0,3	0,0
25	0,0	0,0	0,2	0,0	0,2	0,0	67	64	76	84	76	76	11,9	10,4	12,3	15,0	11,2	12,6	1,7	1,0	0,7	0,3	0,2	0,1
26	0,0	0,0	0,0	0,2	0,4	0,2	73	67	79	88	65	90	12,2	10,6	14,0	16,3	5,3	8,6	1,5	1,2	0,7	0,1	0,4	0,0
27	0,0	0,0	0,2	0,2	1,4	1,4	70	68	75	87	80	84	11,9	11,5	13,9	10,1	9,7	11,9	1,7	1,2	0,8	0,2	0,1	0,1
28	0,0	1,2	0,0	0,0	0,0	0,2	64	88	75	90	69	67	9,5	19,0	14,7	5,6	9,8	7,4	1,7	0,7	0,7	0,1	0,2	0,9
29	0,0	0,0	0,0	0,2	0,0	0,0	46	72	78	88	70	48	5,5	11,6	13,4	13,2	5,0	3,3	2,5	1,0	0,7	0,2	0,2	0,4
30	0,0	0,0	1,0	0,2	0,6	0,0	46	71	66	86	93	65	1,8	13,2	14,3	8,1	12,3	10,5	2,2	1,0	1,3	0,2	0,1	0,1
31	0,0	0,0		0,0		0,0	42	64		76		69	1,0	9,0		0,0		12,4	2,5	1,3		0,3		0,1
	MASSIMO ORARIO						MEDIA						MEDIA						MEDIA					
I dec	5,4	12,0	12,4	9,6	3,2	4,4	57	58	71	79	88	72	7,4	8,6	10,7	13,5	12,6	6,3	1,7	1,6	1,1	0,5	0,2	0,3
II dec	2,6	3,0	4,6	3,4	16,8	6,8	52	65	73	82	78	70	4,1	8,5	10,1	14,6	9,7	8,6	1,7	1,2	1,0	0,4	0,3	0,3
III dec	3,0	13,2	1,0	0,6	6,8	1,4	58	74	73	88	75	72	6,9	13,0	9,9	12,9	9,6	10,9	1,9	0,9	0,8	0,2	0,3	0,2
mese	5,4	13,2	12,4	9,6	16,8	6,8	56	66	72	83	80	71	6,2	10,1	10,2	13,6	10,6	8,7	1,8	1,2	1,0	0,3	0,2	0,3

G	velocità media vento						velocità massima vento						direzione prevalente vento						pressione atmosferica media					
	lug	ago	set	ott	nov	dic	lug	ago	set	ott	nov	dic	lug	ago	set	ott	nov	dic	lug	ago	set	ott	nov	dic
1	2,3	2,3	1,8	2,7	1,2	1,6	6,0	4,6	4,1	5,7	5,2	3,4	E	E	W	W	E	NW	1005	1009	1013	1014	1018	1007
2	2,7	2,0	1,9	1,7	1,2	1,2	5,9	4,7	4,2	3,8	3,8	2,9	W	W	W	E	W	W	1012	1008	1016	1011	1018	1011
3	3,0	2,1	2,0	1,5	1,2	2,0	5,9	6,1	3,5	3,4	3,5	5,7	N	NW	W	NW	SW	NW	1013	1008	1019	1012	1019	1004
4	2,2	2,4	1,8	1,5	1,2	1,2	4,6	5,2	5,3	2,9	3,1	3,2	E	NW	NE	W	SW	E	1009	1011	1018	1016	1019	1009
5	1,8	3,0	2,0	1,8	1,1	1,4	4,4	6,4	4,2	3,7	2,8	3,6	NE	N	W	SW	E	W	1005	1014	1016	1015	1019	1000
6	2,1	2,1	2,0	1,8	0,6	1,6	5,7	4,4	4,1	3,9	2,0	5,9	NW	W	E	SW	E	W	1007	1009	1014	1016	1019	999
7	2,1	1,9	1,8	1,4	1,2	2,5	4,3	4,1	5,7	3,0	3,4	6,4	W	W	W	SW	W	NW	1006	1003	1014	1016	1020	1009
8	2,2	2,2	1,6	1,5	1,5	1,4	4,8	4,7	3,9	4,7	3,3	3,7	E	NE	W	W	W	SW	1007	1010	1017	1012	1022	1016
9	1,9	2,1	1,6	1,7	1,1	2,1	5,0	3,7	6,4	3,1	3,9	7,1	E	W	W	W	W	W	1010	1012	1011	1018	1022	1016
10	1,9	1,5	1,7	1,6	1,3	3,3	6,6	3,4	4,9	3,1	2,5	6,4	W	W	W	NW	NW	NE	1012	1011	1009	1020	1026	1024
11	1,7	1,3	1,5	1,7	1,6	2,4	5,3	4,5	4,0	3,6	3,9	3,5	W	W	E	W	NW	NW	1012	1009	1008	1019	1026	1022
12	2,0	2,2	1,8	1,5	1,0	2,2	4,8	4,9	4,6	3,2	3,1	5,1	NW	W	E	W	SW	W	1013	1009	1011	1018	1020	1018
13	2,5	2,0	1,7	1,5	1,2	2,0	4,9	4,3	3,5	3,4	3,2	4,8	NW	E	W	SW	SW	W	1014	1011	1017	1018	1018	1018
14	2,5	2,0	2,0	1,1	1,2	3,4	4,6	4,1	4,3	3,4	3,4	4,9	W	E	W	W	E	W	1015	1010	1016	1022	1020	1010
15	2,5	1,9	2,0	1,3	1,4	2,8	4,6	5,5	3,9	3,2	5,1	4,7	W	NW	W	W	SW	W	1015	1007	1014	1024	1013	1010
16	2,1	2,0	1,9	1,6	1,2	1,4	4,5	4,6	3,5	3,3	3,5	3,1	E	NW	W	W	W	SW	1013	1009	1005	1018	999	1001
17	1,7	2,2	1,7	1,3	1,9	2,1	5,1	5,3	5,3	3,6	6,4	7,5	E	W	E	E	NW	NE	1011	1012	1003	1018	1000	996
18	1,8	2,0	2,6	1,4	1,9	2,7	4,3	4,6	6,2	3,8	3,6	5,5	E	E	W	W	NW	NW	1010	1013	1006	1020	1009	1012
19	2,3	1,6	1,9	0,9	2,3	2,4	7,3	4,3	3,5	2,7	5,4	4,1	E	W	NW	W	W	SW	1011	1012	1013	1020	1017	1022
20	1,8	1,9	2,2	1,0	1,9	1,7	4,7	4,8	4,7	2,8	4,0	3,9	E	W	W	W	SW	W	1014	1010	1011	1015	1024	1024
21	1,7	1,5	2,2	0,8	1,4	1,4	4,2	3,8	3,9	2,0	5,2	3,1	W	E	W	W	W	W	1009	1006	1012	1012	1018	1024
22	2,4	1,4	2,0	1,0	2,8	1,6	4,7	4,1	3,5	2,3	6,3	3,7	E	W	NW	E	NE	W	1005	1005	1014	1013	1017	1024
23	2,1	1,4	2,1	1,2	2,5	1,3	5,0	3,8	4,1	3,8	4,4	3,2	E	W	NW	W	NW	W	1005	1007	1014	1015	1011	1022
24	1,9	1,6	2,0	1,2	2,1	1,5	4,3	3,9	4,1	4,6	4,8	3,4	E	W	SW	E	W	W	1008	1010	1014	1019	1006	1021
25	2,0	1,8	1,5	1,1	1,1	0,8	4,4	4,4	3,4	2,8	3,4	3,9	E	W	W	SW	W	W	1009	1010	1013	1020	998	1013
26	1,8	2,0	1,6	1,2	1,5	1,0	4,3	4,0	3,6	3,4	3,6	2,8	E	W	W	W	W	E	1008	1013	1017	1021	993	1004
27	2,0	1,8	1,8	0,9	1,3	1,1	4,9	4,1	4,0	1,9	3,2	3,2	E	E	W	W	W	W	1010	1013	1019	1022	994	997
28	1,9	1,7	1,5	1,2	1,2	2,9	5,4	4,8	4,1	2,5	2,9	9,7	E	W	W	W	W	W	1012	1013	1018	1021	1003	996
29	2,1	2,0	1,8	1,3	1,1	2,7	4,8	3,8	4,2	3,4	2,8	9,7	W	W	E	E	W	NW	1011	1018	1013	1020	1006	1008
30	1,6	1,8	2,3	1,1	1,5	1,0	4,4	3,8	4,9	3,3	2,8	3,6	E	W	NW	SW	NW	W	1007	1018	1013	1020	1004	1014
31	1,8	2,1		1,2		0,8	4,8	4,5		2,4		2,4	E	W		SW		W	1007	1014		1018		1012
	MEDIA						MASSIMO GIORNALIERO						MEDIA						MEDIA					
I dec	2,2	2,2	1,8	1,7	1,2	1,8	6,6	6,4	6,4	5,7	5,2	7,1	W	W	W	W	W	W	1009	1010	1015	1015	1020	1009
II dec	2,1	1,9	1,9	1,3	1,5	2,3	7,3	5,5	6,2	3,8	6,4	7,5	W	W	W	W	W	W	1013	1010	1010	1019	1015	1013
III dec	1,9	1,7	1,9	1,1	1,6	1,5	5,4	4,8	4,9	4,6	6,3	9,7	E	W	W	W	W	W	1008	1011	1015	1018	1005	1012
mese	2,1	1,9	1,9	1,4	1,5	1,9	7,3	6,4	6,4	5,7	6,4	9,7	W	W	W	W	W	W	1010	1010	1013	1018	1013	1012

Caprarola (VT) lat. 42°20' long. 12°11' alt. 650

G	temperatura minima						temperatura massima						temperatura media						temperatura superficiale min					
	lug	ago	set	ott	nov	dic	lug	ago	set	ott	nov	dic	lug	ago	set	ott	nov	dic	lug	ago	set	ott	nov	dic
1	17,4	20,1	17,9	9,1	12,0	0,6	28,1	32,8	29,0	18,2	14,6	10,6	22,1	25,6	22,9	12,7	13,7	3,9	15,7	17,0	13,9	5,9	8,8	-4,1
2	16,3	19,5	18,9	10,1	11,5	0,7	29,7	30,3	30,2	17,6	18,4	8,7	22,5	23,9	23,8	12,9	14,1	5,1	14,1	14,8	14,3	5,0	8,0	-4,4
3	17,5	13,4	19,3	9,4	10,6	6,5	29,4	22,4	30,3	15,5	19,1	10,3	23,1	17,9	23,6	11,3	13,6	8,4	14,9	13,2	14,0	9,6	6,4	3,9
4	-	-	16,4	9,2	10,1	4,9	-	-	28,0	17,2	18,0	12,0	23,0	19,8	21,6	11,9	13,2	7,8	-	-	15,5	7,9	4,7	0,0
5	-	15,0	15,5	8,7	11,7	6,1	-	25,0	27,2	17,4	14,9	10,3	-	19,6	19,8	11,6	13,3	8,4	-	12,2	13,5	7,6	10,7	5,7
6	-	15,1	14,7	9,9	11,1	2,0	-	30,7	26,5	18,9	13,5	6,6	-	21,8	19,5	12,4	12,6	4,3	-	11,6	11,8	7,3	8,9	0,2
7	15,4	16,2	15,2	10,6	9,5	2,0	26,8	24,9	23,6	12,3	18,4	9,0	20,5	20,0	17,7	11,2	12,1	4,4	11,5	11,2	12,3	10,0	6,1	-2,6
8	14,5	15,0	17,0	8,7	9,5	1,4	22,6	28,2	24,2	11,8	17,2	9,9	17,9	20,3	19,9	10,6	12,8	4,8	13,7	13,6	12,5	6,2	6,6	-3,7
9	14,9	14,3	14,5	10,7	9,1	3,2	26,6	27,6	23,2	19,1	18,9	4,5	19,6	20,8	17,9	13,9	12,4	3,8	12,4	8,9	12,6	8,6	3,8	2,1
10	13,7	15,4	14,8	11,2	9,5	1,4	25,9	28,0	24,0	20,5	19,8	7,1	18,4	20,8	18,5	14,5	13,3	3,4	9,4	11,6	10,6	9,2	3,9	-0,3
11	14,5	18,1	14,7	10,5	8,9	1,0	25,5	25,5	23,3	19,0	17,2	4,3	18,5	20,7	18,4	13,1	11,8	2,5	14,0	15,2	10,7	6,1	2,5	-0,6
12	15,6	17,8	15,5	11,0	7,9	3,0	26,7	27,5	23,6	17,8	17,7	9,2	20,2	22,5	18,5	13,6	11,7	5,3	13,4	14,9	11,5	6,2	1,3	2,3
13	15,8	16,6	15,2	10,6	7,6	3,6	25,3	29,0	24,4	17,5	15,3	7,2	19,6	22,2	19,3	14,1	10,7	6,1	14,2	13,4	10,6	7,1	1,5	1,7
14	16,4	16,4	-	11,9	9,9	4,5	28,7	29,0	-	21,7	15,0	11,1	22,6	21,6	20,4	15,9	11,6	8,0	13,8	11,3	-	9,0	6,6	2,7
15	19,4	12,9	14,6	11,4	8,7	1,1	31,0	25,8	26,4	22,5	16,5	7,7	24,8	18,1	20,0	16,3	11,6	3,9	14,4	11,7	12,3	6,4	7,6	-4,2
16	18,7	13,4	15,4	10,9	8,0	0,8	31,5	26,2	24,5	21,1	15,8	7,5	25,1	18,9	19,0	15,2	11,8	4,5	13,0	11,2	9,8	4,9	4,4	-4,4
17	19,5	15,1	14,7	11,0	7,0	-1,0	32,1	29,4	22,7	17,8	12,0	8,9	25,2	21,5	17,4	13,9	9,3	5,2	12,7	12,5	15,0	8,2	5,6	-1,4
18	19,5	18,2	14,4	-	3,2	-2,2	32,5	28,0	21,6	-	10,7	4,1	25,3	22,0	16,5	11,6	6,6	0,3	14,6	12,5	14,6	-	1,0	-3,9
19	19,0	17,4	13,2	9,4	0,4	-2,3	30,9	27,5	21,2	13,0	8,1	6,6	24,2	21,8	15,5	11,2	3,5	1,2	16,2	12,3	11,5	9,0	-1,8	-7,6
20	18,3	16,5	12,5	12,1	-0,3	-0,8	30,7	28,1	20,9	14,3	8,1	6,0	24,2	20,3	15,6	13,2	2,5	2,0	12,8	13,2	11,8	10,3	-4,9	-4,9
21	16,9	12,4	11,9	12,0	0,1	1,3	30,9	21,9	20,9	14,8	7,9	5,9	23,3	16,2	15,4	13,4	3,7	3,1	13,3	12,2	10,8	11,1	-5,0	-2,0
22	15,5	11,8	11,9	13,2	-0,4	0,2	27,7	21,7	22,6	17,4	6,3	9,1	21,2	15,1	15,0	14,8	2,2	3,9	10,7	12,1	9,9	10,6	-1,2	-5,7
23	16,3	13,6	12,3	12,2	-1,5	1,7	28,7	24,8	21,2	22,4	5,2	9,6	21,4	17,2	15,9	15,7	0,5	4,5	13,8	11,3	10,0	7,6	-2,3	-4,5
24	15,5	13,3	13,1	12,5	-0,9	1,3	29,8	27,0	23,5	23,3	6,2	9,7	22,7	18,4	17,2	16,2	1,8	4,5	12,1	10,4	10,8	6,9	-3,3	-4,7
25	18,9	13,7	11,9	12,8	-1,5	3,6	32,6	26,9	21,7	22,9	7,9	5,8	24,8	19,1	16,6	16,0	3,6	5,1	14,1	10,6	7,6	7,0	-5,2	0,7
26	19,0	13,5	12,9	12,2	6,1	3,8	32,4	26,3	23,3	21,9	9,6	8,0	24,7	19,2	17,0	16,0	7,8	5,5	13,9	10,1	8,3	6,2	5,9	2,8
27	19,4	15,5	13,9	12,2	1,2	3,7	33,3	27,4	22,9	22,3	7,4	6,4	26,4	20,7	17,4	16,1	4,4	5,0	13,2	10,9	9,0	5,6	-0,6	2,1
28	20,9	15,1	13,6	12,1	2,6	-	36,1	23,1	23,0	22,4	10,7	-	28,8	18,3	16,8	15,7	5,2	-	13,9	14,9	8,6	4,1	-2,6	-
29	24,2	17,5	13,9	11,5	2,8	-	38,1	29,9	21,9	21,4	7,2	-	29,8	22,0	16,4	15,2	5,0	-	16,4	15,9	10,5	3,3	-1,2	-
30	21,3	17,9	9,8	10,7	3,7	-	32,5	30,0	20,4	20,6	6,8	-	26,8	22,1	14,7	14,2	5,8	-	15,8	14,6	8,1	3,3	2,5	-
31	20,7	17,3		10,7		0,3	32,2	30,4		16,9		8,5	26,0	22,0		13,3		-	15,9	14,7		3,9		-0,1
	MEDIA						MEDIA						MEDIA						MEDIA					
I dec	-	16,0	16,4	9,8	10,5	2,9	-	27,8	26,6	16,9	17,3	8,9	-	21,9	21,5	13,3	13,9	5,9	-	8,9	10,6	5,0	3,8	-4,4
II dec	17,7	16,2	14,5	11,0	6,1	0,8	29,5	27,6	23,2	18,3	13,6	7,3	23,6	21,9	18,8	14,6	9,9	4,0	12,7	11,2	9,8	4,9	-4,9	-7,6
III dec	19,0	14,7	12,5	12,0	1,2	-	32,2	26,3	22,1	20,6	7,5	-	25,6	20,5	17,3	16,3	4,4	-	10,7	10,1	7,6	3,3	-5,2	-
mese	17,7	15,6	14,5	10,9	5,9	1,9	29,9	27,2	24,0	18,6	12,8	8,0	23,8	21,4	19,2	14,8	9,4	4,9	13,7	12,7	11,5	7,1	2,6	-1,2

G	temperatura suolo -10 media						eliofania						radiazione globale						precipitazione totale					
	lug	ago	set	ott	nov	dic	lug	ago	set	ott	nov	dic	lug	ago	set	ott	nov	dic	lug	ago	set	ott	nov	dic
1	26,3	28,0	22,5	15,6	13,1	6,3	11,3	13,5	11,1	11,0	0,0	5,1	27,4	27,9	21,8	19,8	2,0	8,0	0,0	0,0	0,0	0,0	7,6	0,4
2	26,0	26,4	23,2	14,6	14,4	4,9	13,8	6,8	11,7	1,5	3,1	3,7	31,4	16,9	22,8	5,5	7,3	5,9	0,0	0,0	0,0	8,4	0,2	18,8
3	25,9	24,0	23,2	14,8	13,7	6,8	14,5	4,7	10,5	1,8	9,4	0,0	31,7	14,1	22,3	4,2	10,2	1,6	0,0	18,0	0,2	11,2	0,0	32,2
4	-	-	22,6	14,6	12,9	6,8	14,3	11,9	7,7	3,0	2,8	3,2	31,2	28,1	16,7	8,8	7,8	5,0	0,0	0,0	0,0	10,4	0,0	1,8
5	-	22,6	22,5	14,4	13,8	8,1	-	13,4	7,2	1,7	0,0	0,7	-	29,4	18,1	7,7	1,0	3,3	-	0,0	0,0	17,2	6,0	21,0
6	-	23,1	22,0	14,3	13,9	7,2	-	13,0	10,0	4,0	0,0	0,6	-	28,2	21,3	11,3	0,7	1,8	-	0,0	0,0	5,0	15,6	30,6
7	25,8	22,7	19,6	13,9	13,4	6,3	13,9	8,6	2,5	0,1	7,0	7,2	30,5	19,3	5,8	1,9	10,6	8,3	0,0	0,0	10,2	19,6	0,2	2,6
8	25,1	23,5	19,5	12,9	13,1	5,1	6,1	11,1	1,9	0,0	9,4	6,6	23,9	25,4	8,8	1,2	11,7	8,3	0,0	0,0	0,4	44,4	0,2	3,4
9	25,2	23,4	19,2	13,4	12,4	5,4	9,9	12,6	2,0	9,0	5,8	0,0	27,0	27,1	6,0	15,8	9,4	0,4	0,2	0,0	53,8	0,0	0,2	40,6
10	23,8	23,5	19,3	13,9	12,6	4,9	9,3	7,3	9,0	9,2	8,9	8,6	22,3	20,7	18,5	16,4	11,2	8,8	4,4	0,0	0,0	0,0	0,0	0,0
11	22,3	22,2	19,2	14,3	11,6	3,9	3,8	1,3	5,2	2,5	7,6	3,1	17,8	7,4	13,3	8,6	10,6	4,4	0,6	0,2	0,0	0,8	0,4	1,0
12	22,5	23,4	20,1	14,1	10,8	4,7	11,0	10,6	6,9	5,8	8,7	2,1	26,8	24,5	15,6	11,9	10,7	4,0	0,0	0,2	0,0	3,0	0,2	6,4
13	21,6	24,7	19,4	14,3	10,3	5,2	8,1	12,8	5,3	3,5	8,0	1,9	19,2	26,7	14,8	10,5	9,8	5,3	3,4	0,2	0,0	0,2	0,2	0,0
14	22,2	24,5	-	15,4	11,0	5,8	14,1	12,0	8,8	6,7	2,7	7,9	30,9	24,5	17,7	13,1	6,0	7,7	0,0	0,0	0,0	0,0	0,0	0,0
15	24,0	23,4	19,6	15,1	11,4	5,2	14,0	4,6	11,6	9,8	1,6	3,4	30,9	16,4	22,6	16,1	5,0	5,0	0,0	1,6	0,0	0,0	33,4	0,0
16	25,0	21,9	19,5	14,3	12,1	4,3	13,8	10,9	9,1	9,7	4,9	1,3	30,1	24,4	20,7	16,1	7,3	4,0	0,0	0,2	0,0	0,0	1,8	0,4
17	25,7	22,9	20,0	14,4	11,6	6,0	13,9	13,0	1,4	2,8	1,0	0,2	29,8	26,5	9,3	8,7	2,4	2,5	0,0	0,0	9,8	0,0	2,4	1,2
18	26,0	22,6	19,2	-	10,0	4,5	12,4	5,7	3,7	6,5	4,9	8,6	27,9	16,4	14,4	10,9	7,5	9,0	0,0	0,0	27,2	0,0	0,0	0,0
19	26,4	23,5	19,1	13,2	8,0	2,8	11,1	9,2	2,7	0,0	9,1	8,4	27,8	21,3	10,1	2,2	10,6	8,5	0,2	0,2	4,4	8,6	0,0	0,0
20	26,6	24,0	18,9	13,8	6,6	2,2	13,9	5,0	6,9	0,0	9,1	1,6	30,1	17,6	16,6	0,8	10,6	4,3	0,0	0,2	0,4	19,4	0,0	0,0
21	27,0	21,4	18,2	14,0	5,8	2,5	13,9	4,1	11,4	0,0	1,6	1,2	30,1	13,0	21,6	1,5	4,8	3,3	0,0	18,2	0,0	13,2	3,8	0,4
22	26,4	19,8	17,8	14,8	6,2	2,6	12,1	4,5	7,0	0,4	2,5	7,4	28,4	17,3	16,3	4,6	4,9	8,0	0,0	11,2	0,0	0,2	2,6	0,0
23	27,1	20,0	17,5	14,9	5,2	3,5	8,4	3,6	10,1	7,2	5,1	7,0	25,0	14,1	18,3	13,8	8,8	6,6	0,2	0,0	0,0	0,2	0,0	0,0
24	26,6	20,6	17,7	14,9	4,9	2,7	12,8	9,8	11,2	8,0	7,7	7,0	27,0	22,4	21,1	13,8	9,4	7,6	0,0	7,4	0,0	0,4	0,0	0,0
25	27,1	21,0	17,4	14,9	5,0	3,7	13,5	10,8	10,0	8,5	0,7	0,0	27,7	22,6	17,4	13,1	3,1	1,2	0,0	0,0	0,0	0,2	18,8	4,0
26	27,0	21,0	17,3	14,2	6,7	5,2	10,0	10,3	7,5	8,9	0,0	0,5	25,8	22,8	13,8	12,6	1,2	2,4	0,0	0,0	0,0	0,2	48,6	4,2
27	27,4	21,2	17,5	14,4	6,8	5,2	13,7	10,5	8,2	9,6	0,3	0,0	28,8	22,4	16,2	13,7	2,5	1,3	0,0	0,0	0,0	0,0	4,2	11,8
28	27,9	20,6	17,4	13,5	6,4	-	13,3	2,3	8,6	9,6	4,6	-	27,9	8,3	15,4	13,6	7,4	-	0,0	15,8	0,4	0,0	0,2	-
29	28,9	21,8	17,8	13,1	5,5	-	12,1	8,6	4,8	9,7	0,0	-	26,6	21,5	13,0	13,4	0,7	-	0,0	2,0	0,0	0,0	45,8	-
30	28,0	22,1	17,5	12,6	6,7	-	11,3	8,0	9,6	9,6	0,0	-	24,6	18,0	18,7	13,1	1,6	-	0,0	0,2	0,0	0,4	9,8	-
31	28,2	22,3		12,5		3,8	13,7	10,1		2,5		-	28,5	22,3		6,1		-	0,0	0,0		0,0		-
	MEDIA						MEDIA						MEDIA						TOTALE					
I dec	-	24,1	21,4	14,2	13,4	6,2	11,6	10,3	7,4	4,1	4,6	3,6	28,2	23,7	16,2	9,2	7,2	5,2	4,6	18,0	64,6	116,2	30,0	151,4
II dec	24,2	23,3	19,5	14,3	10,3	4,5	11,6	8,5	6,2	4,7	5,8	3,8	27,1	20,6	15,5	9,9	8,1	5,5	4,2	2,8	41,8	32,0	38,4	9,0
III dec	27,4	21,1	17,6	14,0	5,9	-	12,3	7,5	8,8	6,7	2,2	-	27,3	18,6	17,2	10,8	4,4	-	0,2	54,8	0,4	14,8	133,8	-
mese	25,8	22,7	19,5	14,2	9,9	4,8	11,9	8,7	7,5	5,2	4,2	3,6	27,5	20,9	16,3	10,0	6,6	5,1	9,0	75,6	106,8	163,0	202,2	180,8

Caprarola (VT) lat. 42°20' long. 12°11' alt. 650

G	precipitazione max oraria						umidità relativa media						bagnatura fogliare						evapotraspirazione					
	lug	ago	set	ott	nov	dic	lug	ago	set	ott	nov	dic	lug	ago	set	ott	nov	dic	lug	ago	set	ott	nov	dic
1	0,0	0,0	0,0	0,0	2,8	0,2	66	40	64	55	95	79	7,0	0,0	0,0	0,0	20,4	11,2	1,8	2,0	0,8	1,0	0,0	0,1
2	0,0	0,0	0,0	3,4	0,2	6,6	43	51	59	82	86	87	2,1	1,9	0,0	12,9	7,4	16,8	2,3	1,8	1,0	0,2	0,1	0,1
3	0,0	11,0	0,2	4,8	0,0	7,6	35	82	55	94	72	95	0,0	11,2	1,1	21,8	0,0	17,3	2,6	0,6	1,3	0,0	0,1	0,1
4	0,0	0,0	0,0	6,2	0,0	1,4	42	61	66	89	86	82	0,0	0,0	3,1	17,5	13,9	5,5	2,0	1,9	0,6	0,2	0,2	0,2
5	-	0,0	0,0	6,8	1,4	4,0	-	43	67	89	99	97	-	0,0	7,2	19,5	23,9	19,4	1,7	2,3	0,9	0,2	0,1	0,0
6	-	0,0	0,0	5,0	7,8	4,8	-	40	66	83	99	91	-	0,0	5,8	14,2	24,0	19,8	3,2	2,0	0,6	0,3	0,1	0,1
7	0,0	0,0	6,2	2,6	0,2	1,4	66	64	71	90	88	76	7,9	4,9	5,8	21,1	10,1	4,4	1,2	1,1	0,9	0,1	0,1	0,1
8	0,0	0,0	0,2	6,2	0,2	2,0	76	48	71	94	78	75	13,2	1,3	4,0	23,3	0,6	3,6	1,3	1,7	0,7	0,0	0,3	0,2
9	0,2	0,0	18,8	0,0	0,2	4,0	72	54	84	74	82	94	12,4	0,0	14,0	0,0	16,3	20,1	1,3	1,3	0,5	0,6	0,1	0,0
10	4,4	0,0	0,0	0,0	0,0	0,0	72	72	81	68	74	66	11,3	9,0	12,2	0,0	12,0	0,0	1,2	1,1	0,1	0,6	0,1	0,7
11	0,4	0,2	0,0	0,8	0,2	0,6	71	68	85	80	81	73	7,4	6,2	13,5	9,8	16,7	4,1	1,0	1,1	0,7	0,3	0,0	0,8
12	0,0	0,2	0,0	2,4	0,2	1,8	54	65	80	76	78	83	0,3	5,7	11,9	5,0	14,1	8,9	1,8	1,4	0,8	0,2	0,1	0,3
13	3,0	0,2	0,0	0,2	0,2	0,0	57	71	63	80	79	70	1,2	8,0	1,2	10,6	8,7	0,0	1,9	1,5	0,2	0,2	0,1	0,6
14	0,0	0,0	0,0	0,0	0,0	0,0	43	69	58	76	66	62	0,0	11,1	1,4	8,1	0,0	0,0	2,6	1,2	0,9	0,2	0,4	0,9
15	0,0	1,0	0,0	0,0	8,4	0,0	36	70	56	62	82	70	0,0	11,0	0,0	0,6	11,3	2,8	2,9	1,5	1,3	0,5	0,7	0,4
16	0,0	0,2	0,0	0,0	1,4	0,2	35	49	74	71	92	81	0,0	2,1	10,7	8,1	14,4	12,8	2,5	1,7	0,4	0,4	0,1	0,1
17	0,0	0,0	4,8	0,0	1,6	0,4	32	43	88	72	98	93	0,0	0,0	17,8	6,5	21,3	23,3	1,9	2,1	0,4	0,3	0,1	0,1
18	0,0	0,0	8,6	0,0	0,0	0,0	37	48	89	53	61	42	0,4	0,4	13,3	0,0	7,0	0,0	2,1	1,5	0,3	1,9	0,7	0,6
19	0,2	0,2	2,0	5,2	0,0	0,0	48	57	90	80	51	33	1,5	5,9	18,0	11,6	0,0	0,0	2,0	1,3	0,1	0,2	0,7	0,2
20	0,0	0,2	0,4	7,6	0,0	0,0	51	75	78	96	49	64	0,3	11,4	6,8	24,0	0,0	7,3	2,0	1,0	0,5	0,0	0,4	0,2
21	0,0	11,0	0,0	4,8	1,6	0,4	52	82	70	98	65	75	0,5	15,4	0,0	24,0	6,6	9,7	1,8	0,9	0,7	0,1	0,2	0,2
22	0,0	8,4	0,0	0,2	2,0	0,0	69	84	71	97	72	60	10,3	14,2	4,6	17,5	5,9	2,3	1,1	0,6	0,4	0,1	0,9	0,1
23	0,2	0,0	0,0	0,2	0,0	0,0	75	81	66	87	69	66	12,5	12,4	0,0	14,4	0,0	8,6	1,2	0,5	0,6	0,1	0,5	0,1
24	0,0	4,4	0,0	0,2	0,0	0,0	61	78	58	82	66	70	5,7	14,2	0,0	15,3	0,0	11,8	1,4	0,6	0,6	0,1	0,2	0,0
25	0,0	0,0	0,0	0,2	4,8	0,8	44	74	73	81	81	91	0,0	12,0	6,8	15,0	10,0	21,5	1,7	0,6	0,3	0,1	0,4	0,1
26	0,0	0,0	0,0	0,2	8,2	1,8	43	76	75	74	92	98	0,0	11,1	9,0	7,7	19,8	23,3	1,9	0,8	0,3	0,2	0,5	0,1
27	0,0	0,0	0,0	0,0	1,6	3,6	43	66	77	67	88	91	0,0	5,7	11,5	7,8	18,5	24,0	1,8	0,8	0,4	0,1	0,2	0,1
28	0,0	9,2	0,2	0,0	0,2	-	38	81	82	66	75	-	0,0	8,6	15,3	7,7	11,8	-	2,3	0,3	0,3	0,1	0,2	0,1
29	0,0	2,0	0,0	0,0	6,2	-	33	64	86	66	91	-	0,0	1,4	15,3	7,8	20,9	-	2,7	1,2	0,3	0,1	0,1	0,1
30	0,0	0,2	0,0	0,2	2,4	-	39	63	68	77	97	-	0,0	1,0	6,9	14,8	23,6	-	2,1	1,0	1,4	0,0	0,1	0,2
31	0,0	0,0		0,0		-	43	63		86		-	0,0	1,6		14,7		-	2,1	1,0		0,1		0,5
	MASSIMO ORARIO						MEDIA						MEDIA						MEDIA					
I dec	4,4	11,0	18,8	6,8	7,8	7,6	59	55	69	82	86	84	6,7	2,8	5,3	13,0	12,9	11,8	1,9	1,6	0,8	0,3	0,1	0,2
II dec	3,0	1,0	8,6	7,6	8,4	1,8	46	61	76	75	74	67	1,1	6,2	9,5	8,4	9,4	5,9	2,1	1,4	0,6	0,4	0,3	0,4
III dec	0,2	11,0	0,2	4,8	8,2	-	49	74	73	80	80	-	2,7	8,9	7,0	13,3	11,7	-	1,8	0,8	0,5	0,1	0,3	0,1
mese	4,4	11,0	18,8	7,6	8,4	7,6	51	64	72	79	80	77	3,2	6,1	7,2	11,7	11,3	10,3	1,9	1,2	0,6	0,3	0,3	0,2

G	velocità media vento						velocità massima vento						direzione prevalente vento						pressione atmosferica media					
	lug	ago	set	ott	nov	dic	lug	ago	set	ott	nov	dic	lug	ago	set	ott	nov	dic	lug	ago	set	ott	nov	dic
1	2,8	2,9	1,9	3,6	1,4	1,4	7,3	5,3	3,7	7,9	3,6	3,6	W	NE	NE	N	SE	W	1008	1010	1013	1012	1018	1005
2	4,1	2,1	1,9	1,9	1,5	2,1	7,1	4,6	4,0	3,4	3,5	4,2	NE	SE	N	SE	N	SE	1011	1010	1017	1011	1018	1009
3	3,8	2,2	2,6	1,7	1,6	4,0	5,7	10,0	5,1	4,3	3,0	7,0	N	NW	NE	SE	N	SW	1012	1010	1019	1012	1018	1004
4	3,3	4,7	1,9	1,8	1,4	2,2	6,2	7,0	3,6	3,5	3,2	4,8	NE	N	NE	SE	SE	S	1010	1011	1018	1014	1018	1009
5	-	4,2	1,6	1,8	2,1	4,1	-	6,4	3,5	4,3	4,1	6,1	-	NE	NE	SE	SE	SW	-	1013	1015	1014	1018	1000
6	-	3,0	1,5	2,1	2,6	2,8	-	5,0	3,2	3,8	5,5	9,2	-	N	E	E	SE	SW	-	1009	1013	1015	1018	998
7	2,4	2,3	2,8	2,1	1,7	2,5	4,0	5,2	7,8	5,7	3,8	7,8	S	S	E	E	NW	NW	1008	1004	1014	1014	1020	1007
8	3,5	4,0	2,2	2,1	3,5	1,7	6,0	6,3	4,5	4,1	5,9	3,7	SW	NE	E	N	NE	SE	1009	1007	1016	1012	1021	1013
9	2,3	1,9	3,2	4,6	1,0	4,8	4,1	4,1	5,4	6,2	2,0	7,0	S	W	SE	NE	SE	E	1010	1012	1012	1016	1020	1009
10	2,0	2,2	-	3,3	1,4	7,1	5,0	4,3	-	5,6	2,7	9,3	W	SE	-	NE	NE	NE	1012	1012	1010	1018	1024	1016
11	2,1	2,4	-	1,2	0,9	7,8	4,0	5,4	-	2,5	1,8	10,5	N	SE	-	E	NW	NE	1012	1010	1010	1017	1024	1013
12	3,7	2,6	-	1,8	0,8	4,4	6,3	5,0	-	3,3	1,9	7,4	N	SW	-	NE	NW	NE	1014	1008	1013	1016	1018	1013
13	3,8	2,2	-	1,4	1,7	5,5	5,9	6,0	-	2,5	3,3	8,4	N	W	-	SE	E	NE	1014	1012	1017	1016	1014	1010
14	3,8	1,8	-	1,3	2,7	6,5	6,6	4,4	-	2,7	3,8	8,2	NE	SW	-	NE	E	NE	1015	1011	1016	1020	1016	1003
15	3,5	3,1	2,9	1,9	3,8	3,7	6,6	8,2	5,6	3,9	9,2	6,3	W	SE	N	N	NE	NE	1017	1007	1013	1022	1009	1005
16	2,5	3,4	1,7	1,6	1,8	1,6	5,0	5,7	3,6	3,2	4,1	4,8	NW	N	S	NW	W	S	1015	1009	1007	1017	998	1002
17	1,8	3,3	2,4	2,1	2,2	3,6	3,6	5,2	4,1	4,6	4,5	10,6	SW	NE	SE	NE	SE	N	1014	1012	1004	1014	998	993
18	2,3	2,2	2,0	3,1	4,8	4,3	4,4	4,8	4,3	6,4	6,4	9,4	S	W	S	NE	NE	N	1013	1013	1007	1017	1005	1008
19	3,2	1,9	1,4	1,5	4,6	1,3	5,8	4,2	2,8	3,5	7,1	3,3	W	SW	E	S	NE	SE	1013	1013	1011	1018	1012	1020
20	2,7	1,9	2,7	2,4	2,6	1,3	6,0	5,6	5,5	4,5	4,8	3,0	W	W	NE	SE	NE	SE	1014	1012	1010	1014	1021	1021
21	2,1	2,7	3,8	2,1	1,3	1,7	4,4	4,6	5,9	4,1	3,5	4,7	W	SE	NE	SE	SW	NE	1010	1007	1011	1011	1016	1021
22	2,0	2,3	2,2	1,1	5,4	1,3	3,7	4,8	3,8	1,8	7,6	3,6	SW	W	NE	S	NE	NW	1007	1005	1013	1013	1008	1022
23	2,1	1,4	3,3	0,9	5,9	1,1	4,1	2,9	4,7	2,5	8,1	2,4	SE	W	NE	NW	NE	N	1006	1008	1013	1015	1003	1018
24	1,9	1,6	2,6	1,1	2,7	0,8	4,7	6,8	4,6	2,1	5,6	2,3	W	E	NE	NW	NE	W	1009	1010	1013	1019	1002	1019
25	1,9	1,4	1,5	0,8	3,4	1,5	3,6	2,7	3,5	1,9	6,8	2,7	W	SE	NE	NW	SW	S	1010	1012	1013	1020	996	1011
26	2,0	1,6	1,1	1,5	5,3	2,3	3,7	4,5	2,5	3,6	8,1	4,7	S	W	NW	N	S	SW	1010	1015	1017	1021	991	1002
27	1,9	1,5	1,4	1,2	3,1	2,4	3,9	3,3	3,7	2,5	5,8	4,0	E	W	NW	NE	W	SW	1011	1014	1019	1021	992	995
28	2,2	1,9	1,2	0,8	2,3	-	4,4	3,9	2,6	1,9	5,2	-	NE	SE	W	NW	W	-	1012	1013	1019	1020	1001	-
29	2,0	2,9	1,7	0,8	3,0	-	5,1	4,6	3,1	1,8	5,9	-	NE	NE	SW	NW	SE	-	1011	1017	1015	1020	1003	-
30	1,9	2,4	4,4	0,7	1,6	-	3,7	4,9	7,4	1,5	4,0	-	S	NE	NE	NW	SE	-	1009	1017	1011	1019	1001	-
31	2,6	2,4		0,6		-	5,0	4,8		1,8		-	W	NE		E		-	1009	1014		1017		-
	MEDIA						MASSIMO GIORNALIERO						MEDIA						MEDIA					
I dec	3,0	3,0	2,2	2,5	1,8	3,3	7,3	10,0	7,8	7,9	5,9	9,3	S	NE	E	NE	SE	SW	1010	1010	1015	1014	1019	1007
II dec	2,9	2,5	-	1,8	2,6	4,0	6,6	8,2	-	6,4	9,2	10,6	N	W	-	NE	NE	NE	1014	1011	1011	1017	1012	1009
III dec	2,1	2,0	2,3	1,0	3,4	-	5,1	6,8	7,4	4,1	8,1	-	W	W	NE	NW	NE	-	1009	1012	1014	1018	1001	-
mese	2,7	2,5	2,2	1,8	2,6	3,1	7,3	10,0	7,8	7,9	9,2	10,6	W	W	NE	NE	NE	NE	1011	1011	1013	1016	1011	1009

Monterotondo (RM) lat. 42°05' long.12°38' alt. 51

G	temperatura minima						temperatura massima						temperatura media						temperatura superficiale min					
	lug	ago	set	ott	nov	dic	lug	ago	set	ott	nov	dic	lug	ago	set	ott	nov	dic	lug	ago	set	ott	nov	dic
1	18,3	16,8	15,6	8,3	9,7	0,4	32,3	35,8	32,5	21,6	19,2	12,3	25,0	26,4	23,5	14,5	15,2	5,6	21,7	20,1	17,3	10,5	11,8	2,5
2	16,4	17,8	17,6	6,3	9,7	-1,4	33,0	34,6	34,0	22,9	23,3	12,4	25,8	26,5	24,8	14,5	16,4	6,2	19,0	21,1	19,0	10,0	11,8	1,2
3	16,2	17,5	16,6	9,3	7,2	7,2	32,9	26,9	34,4	15,8	21,5	12,7	25,8	22,0	24,8	13,9	12,6	11,1	18,0	20,2	18,6	11,9	9,4	7,7
4	15,2	18,5	16,5	8,7	7,1	3,1	34,1	29,3	31,7	21,3	21,3	14,3	25,0	23,7	22,9	14,3	13,1	9,2	17,4	19,5	18,7	11,4	9,0	5,4
5	16,8	15,2	15,6	11,2	11,0	9,5	30,6	28,5	30,5	20,9	20,3	16,6	24,3	22,4	21,0	15,5	16,0	12,6	20,1	16,7	17,4	13,5	12,4	9,9
6	16,8	11,9	13,5	8,9	12,8	4,3	32,6	32,9	29,6	20,3	15,4	10,8	24,8	23,4	21,5	13,9	14,4	7,1	18,9	14,3	15,9	11,8	13,6	5,9
7	15,5	14,8	15,5	11,5	8,3	0,5	30,3	29,2	29,7	16,8	19,7	13,3	23,3	22,6	19,0	14,3	13,3	6,2	19,4	17,6	16,7	13,4	10,3	2,8
8	17,2	16,4	14,8	10,3	6,1	-1,5	27,6	31,0	25,4	15,4	21,7	11,7	22,8	23,3	20,7	13,6	12,5	5,1	20,2	18,2	16,1	12,2	8,3	1,0
9	15,1	12,6	15,6	9,2	6,3	5,7	29,0	31,8	27,3	22,8	22,0	8,5	22,2	22,4	20,0	15,2	12,4	7,1	18,4	16,1	16,7	10,9	8,3	6,0
10	12,7	14,8	14,9	9,3	6,6	5,1	29,3	32,1	27,9	24,8	22,3	12,8	21,8	23,6	20,9	16,5	12,1	8,7	16,3	17,4	16,0	11,0	8,7	4,4
11	13,5	-	14,5	11,0	5,7	5,2	28,8	-	28,0	23,7	19,9	11,1	21,4	22,9	21,2	15,2	10,9	8,3	16,8	19,9	16,6	13,1	8,1	3,3
12	12,7	17,3	15,8	10,1	5,6	4,3	30,9	31,3	28,1	23,7	19,0	11,9	23,0	24,4	21,4	15,1	9,6	7,5	16,4	18,6	17,4	12,4	7,9	5,0
13	17,7	18,6	14,7	9,8	3,6	-	30,0	33,0	29,0	23,3	18,1	-	23,8	24,8	20,3	15,7	9,2	-	18,5	20,2	16,5	12,2	6,2	-
14	14,5	16,5	13,6	11,3	5,3	-	33,4	33,5	29,6	25,6	16,6	-	25,0	24,7	20,8	16,8	10,0	-	16,4	19,6	15,7	13,1	6,8	-
15	15,6	14,9	14,4	9,9	6,9	0,1	36,5	30,3	30,6	24,9	19,9	9,3	26,4	22,4	21,5	15,4	13,3	5,5	17,4	17,6	15,7	12,1	8,1	1,6
16	15,3	13,0	12,3	7,2	7,1	-1,8	36,4	28,9	27,6	23,8	17,3	10,0	26,1	21,2	20,5	14,6	13,0	5,2	18,3	14,6	15,1	10,2	9,5	-0,2
17	15,9	12,8	17,6	9,3	8,3	4,5	35,7	31,5	25,1	20,6	16,7	15,8	26,0	22,9	21,0	15,0	11,9	10,4	19,3	14,5	19,1	11,7	9,9	5,0
18	14,8	14,4	16,7	7,9	4,1	-3,1	37,3	32,6	24,6	21,7	14,1	8,2	26,9	23,2	20,2	13,2	8,7	3,4	18,3	16,9	18,8	10,5	5,3	-0,6
19	18,1	16,8	15,7	8,8	2,3	-5,3	34,0	32,2	25,1	14,8	12,4	10,4	27,3	24,4	19,2	12,5	6,6	0,3	21,7	19,4	17,8	11,4	2,5	-1,6
20	15,4	17,6	14,3	12,8	-2,0	-4,1	34,4	31,4	25,8	17,4	10,7	11,0	25,3	23,4	18,7	14,7	3,2	1,4	18,6	19,7	16,9	14,0	0,6	-1,5
21	17,7	15,4	12,3	12,8	-3,3	-1,5	33,3	25,2	25,9	17,4	10,7	8,6	25,0	20,2	17,6	15,1	3,8	2,6	21,2	17,2	14,8	14,1	-0,6	-0,4
22	14,8	13,9	12,4	12,4	5,0	-3,9	31,1	22,5	25,4	21,1	10,5	11,9	23,7	17,6	16,3	16,5	7,2	2,3	18,5	15,9	15,4	14,0	4,3	-1,5
23	16,5	13,4	10,3	12,8	2,2	-1,4	31,8	27,0	25,8	25,8	10,4	12,6	24,4	19,4	17,3	17,1	6,0	3,8	18,9	15,4	13,8	14,6	3,1	0,2
24	16,1	13,7	11,4	10,9	0,2	-2,8	33,9	29,5	26,2	25,0	10,7	13,2	25,2	20,1	18,1	16,1	4,0	2,8	19,1	15,3	14,1	13,4	2,0	-1,1
25	16,0	12,9	11,4	9,9	-1,6	1,7	35,8	29,1	26,6	25,7	10,4	8,5	25,6	20,8	18,3	16,0	5,0	6,1	19,6	15,2	14,2	12,3	0,5	2,2
26	16,4	16,1	13,0	10,7	9,8	6,6	36,0	30,2	27,8	24,9	14,8	10,6	25,5	22,4	19,3	15,3	12,3	8,2	19,5	17,6	15,4	12,4	9,0	6,3
27	15,9	14,9	13,4	9,1	5,0	7,5	36,8	31,4	26,2	24,2	11,3	11,7	26,5	22,7	19,2	14,6	8,6	8,6	19,1	17,0	15,8	10,5	5,7	6,3
28	16,1	17,9	12,7	8,3	1,2	3,5	40,5	27,1	26,3	23,7	14,1	9,8	28,4	21,5	18,5	13,8	6,8	7,2	19,8	19,3	15,6	10,8	2,9	2,6
29	18,8	17,7	13,6	5,8	0,1	-0,3	41,9	33,9	25,8	24,8	12,2	5,2	29,2	24,0	18,9	13,1	7,2	2,8	21,4	18,7	16,1	8,4	1,7	0,9
30	16,6	16,7	12,3	-	7,3	-1,7	35,8	33,5	24,9	-	10,9	7,9	27,0	22,0	17,6	13,0	9,4	1,2	19,7	18,3	12,3	-	7,9	0,2
31	17,9	15,3		-		-0,9	36,6	33,8		-		10,8	27,4	21,5		-		5,7	21,2	17,0		-		0,5
	MEDIA						MEDIA						MEDIA						MEDIA					
I dec	16,0	15,6	15,6	9,3	8,5	3,3	31,2	31,2	30,3	20,3	20,7	12,5	23,6	23,4	23,0	14,8	14,6	7,9	16,3	14,3	15,9	10,0	8,3	1,0
II dec	15,4	15,8	15,0	9,8	4,7	-0,0	33,7	31,6	27,4	22,0	16,5	11,0	24,5	23,7	21,2	15,9	10,6	5,5	16,4	14,5	15,1	10,2	0,6	-1,6
III dec	16,6	15,3	12,3	10,3	2,6	0,6	35,8	29,4	26,1	23,6	11,6	10,1	26,2	22,3	19,2	17,0	7,1	5,3	18,5	15,2	12,3	8,4	-0,6	-1,5
mese	16,0	15,5	14,3	9,8	5,2	1,4	33,6	30,7	27,9	21,9	16,2	11,2	24,8	23,1	21,1	15,8	10,8	6,3	19,0	17,7	16,3	12,0	6,8	2,5

G	temperatura suolo -10 media						eliofania						radiazione globale						precipitazione totale					
	lug	ago	set	ott	nov	dic	lug	ago	set	ott	nov	dic	lug	ago	set	ott	nov	dic	lug	ago	set	ott	nov	dic
1	29,5	30,8	25,1	18,9	15,9	9,0	12,5	13,5	11,3	11,3	1,0	2,5	27,5	27,7	22,9	19,8	4,8	4,7	0,0	0,0	0,0	0,0	1,6	0,2
2	28,5	29,8	26,2	17,8	17,6	7,7	13,9	7,4	11,6	4,2	6,0	-	31,7	17,5	22,4	8,9	10,8	6,6	0,0	0,0	0,0	7,0	0,0	1,8
3	27,9	28,5	26,7	17,9	16,0	9,6	14,6	8,1	11,0	0,9	9,7	-	32,5	19,2	22,1	1,9	10,7	0,5	0,0	21,8	0,0	21,0	0,2	28,8
4	28,2	27,8	26,1	17,4	15,4	9,5	14,4	12,0	8,8	6,1	6,7	-	31,4	27,9	16,9	13,0	10,2	6,1	0,0	0,0	1,0	1,2	0,2	1,2
5	27,5	26,8	25,5	17,7	16,0	10,8	6,3	13,7	7,2	8,1	1,0	-	17,3	29,5	18,1	14,4	4,5	3,8	0,0	0,0	0,0	16,2	3,8	21,6
6	28,0	26,6	25,1	17,5	16,1	10,2	13,5	13,3	10,7	4,0	0,0	-	29,8	27,7	21,7	11,0	0,5	3,0	0,0	0,0	0,0	0,8	29,8	14,4
7	28,4	26,4	23,9	17,4	16,1	9,1	14,2	9,4	4,5	0,3	4,4	-	30,8	19,6	9,0	3,7	7,9	7,8	0,0	0,0	24,0	6,8	0,4	3,0
8	27,5	26,9	22,4	17,0	14,9	7,3	9,4	11,9	3,6	0,0	9,3	-	25,8	24,6	9,8	2,7	11,6	8,2	0,0	0,0	1,0	26,2	0,2	1,4
9	27,5	27,0	22,4	16,5	14,6	8,1	12,7	12,5	2,5	9,4	8,9	-	28,4	27,0	7,5	16,2	11,2	0,4	0,0	0,0	48,2	0,2	0,2	18,4
10	27,2	27,1	22,3	16,9	14,6	7,9	12,8	9,7	10,9	10,1	9,1	-	28,3	22,0	20,6	17,0	10,8	8,9	0,0	0,0	0,2	0,0	0,2	0,2
11	26,9	26,4	23,1	17,4	14,1	6,8	9,5	0,9	10,7	6,4	8,0	-	23,9	5,5	19,7	13,5	10,7	3,4	0,0	0,4	0,0	0,0	0,2	0,0
12	26,6	26,2	23,5	17,1	13,9	8,0	12,0	10,8	11,1	7,9	5,9	-	28,7	23,0	18,9	14,3	9,5	4,8	0,0	0,0	0,2	0,2	0,4	7,0
13	26,4	27,7	23,1	17,1	12,8	-	10,5	12,1	5,8	6,1	6,4	-	24,4	25,3	14,1	12,4	9,2	-	0,0	0,0	0,0	0,4	0,2	-
14	26,6	28,0	23,2	17,5	12,6	-	13,9	12,8	11,0	9,1	4,0	-	30,3	26,3	20,6	14,5	7,0	-	0,0	0,0	0,0	0,0	0,0	-
15	27,6	27,0	23,4	17,2	12,9	7,3	14,5	8,2	11,9	10,4	4,5	0,0	31,2	19,3	22,1	15,9	7,2	1,5	0,0	3,6	0,0	0,2	0,2	0,0
16	28,1	25,8	23,2	16,5	14,4	6,2	14,1	12,7	10,3	10,2	1,8	4,0	30,4	27,7	19,8	15,9	4,6	5,3	0,0	0,0	7,0	0,4	21,6	1,4
17	28,9	26,0	23,1	16,6	13,6	8,6	14,0	13,3	2,2	3,6	2,8	3,3	30,0	27,1	9,8	9,1	6,4	5,4	0,0	0,0	24,4	0,0	16,6	0,4
18	28,8	26,1	22,6	16,5	12,6	7,2	13,1	7,7	5,8	9,9	2,9	8,7	28,2	18,1	15,0	15,7	6,1	8,4	0,0	0,0	4,6	0,0	0,0	0,0
19	29,6	26,6	22,5	15,6	10,3	4,8	11,3	10,0	7,0	0,0	9,1	8,7	25,4	21,0	15,9	2,2	10,9	8,6	0,6	0,0	3,4	3,8	0,0	0,0
20	29,2	27,4	22,4	16,0	8,2	4,2	13,9	9,0	7,7	0,1	9,2	5,1	30,3	21,2	18,6	0,8	10,7	6,4	0,0	9,0	1,0	46,8	0,0	0,0
21	29,8	25,5	21,6	16,2	7,2	4,7	13,6	4,4	7,6	0,0	4,2	1,5	29,5	13,3	17,1	2,8	6,3	3,5	0,0	5,2	4,8	9,2	3,2	0,0
22	29,1	23,1	21,4	16,9	8,3	4,2	12,5	3,5	6,6	4,8	2,6	7,6	28,4	12,2	16,8	9,5	4,4	7,9	0,0	3,6	2,8	0,2	5,2	0,2
23	29,3	23,0	20,9	17,3	7,8	5,1	11,9	5,9	11,4	6,2	5,7	8,1	27,2	17,0	20,2	12,0	8,7	7,6	0,0	0,2	0,2	0,2	0,2	0,0
24	29,3	24,3	20,8	17,0	7,4	4,6	13,7	10,5	11,4	7,9	4,0	8,4	29,1	23,5	20,3	13,1	6,5	7,8	0,0	5,4	0,0	0,4	0,0	0,2
25	29,5	24,2	20,8	16,6	6,9	5,6	13,7	12,5	10,1	9,2	1,4	0,0	28,1	24,6	18,7	13,6	3,5	1,1	0,0	0,2	0,2	0,2	17,2	9,0
26	29,4	25,4	21,2	16,9	9,0	7,3	8,7	12,6	10,7	7,3	0,2	0,2	24,2	25,3	19,5	12,4	2,9	2,1	0,0	0,0	0,0	0,2	38,2	21,4
27	29,8	25,7	21,1	16,6	9,7	7,8	13,8	11,1	8,4	8,0	1,6	0,6	29,0	22,4	15,7	12,3	3,5	2,1	0,0	0,0	0,0	0,2	7,8	8,4
28	30,4	25,2	21,1	16,6	8,8	7,4	13,4	1,9	6,7	7,6	5,0	2,5	28,0	9,3	14,0	12,7	7,5	4,2	0,0	0,0	0,2	0,2	0,8	2,4
29	30,9	25,5	21,0	15,9	7,7	5,7	12,5	8,1	6,2	9,8	1,4	0,0	26,0	20,0	13,6	13,6	3,6	0,5	0,0	0,0	1,4	0,2	12,2	7,4
30	30,0	25,6	20,7	-	9,4	4,9	11,2	5,9	10,7	8,0	0,0	4,9	22,2	16,6	18,3	12,7	2,1	6,5	0,0	4,0	0,0	0,2	13,4	0,0
31	30,9	25,1		-		5,2	13,7	8,7		-		0,0	28,9	19,2		-		0,5	0,0	8,2		-		4,0
	MEDIA						MEDIA						MEDIA						TOTALE					
I dec	28,0	27,8	24,6	17,5	15,7	8,9	12,4	11,2	8,2	5,4	5,6	-	28,4	24,3	17,1	10,8	8,3	5,0	0,0	21,8	74,4	79,4	36,6	91,0
II dec	27,9	26,7	23,0	16,8	12,5	6,6	12,7	9,8	8,4	6,4	5,5	-	28,3	21,5	17,4	11,4	8,2	5,5	0,6	13,0	40,6	51,8	39,2	8,8
III dec	29,8	24,8	21,1	16,7	8,2	5,7	12,6	7,7	9,0	6,9	2,6	3,1	27,3	18,5	17,4	11,5	4,9	4,0	0,0	26,8	9,6	11,2	98,2	53,0
mese	28,6	26,4	22,9	17,0	12,2	7,1	12,6	9,5	8,5	6,2	4,6	-	28,0	21,3	17,3	11,2	7,2	4,7	0,6	61,6	124,6	142,4	174,0	152,8

Monterotondo (RM) lat. 42°05' long.12°38' alt. 51

G	precipitazione max oraria						umidità relativa media						bagnatura fogliare						evapotraspirazione					
	lug	ago	set	ott	nov	dic	lug	ago	set	ott	nov	dic	lug	ago	set	ott	nov	dic	lug	ago	set	ott	nov	dic
1	0,0	0,0	0,0	0,0	0,6	0,2	66	57	75	61	94	96	8,4	8,0	9,3	0,2	18,8	17,9	3,1	2,8	1,0	1,3	0,0	0,1
2	0,0	0,0	0,0	3,6	0,0	0,8	44	60	72	87	90	88	4,9	10,7	8,6	16,0	15,2	13,7	3,3	2,8	1,5	0,3	0,1	0,1
3	0,0	14,2	0,0	4,2	0,2	10,2	37	82	68	99	90	92	0,0	12,1	6,7	22,5	16,0	14,4	4,0	1,2	1,4	0,1	0,1	0,1
4	0,0	0,0	1,0	0,6	0,2	0,8	42	59	71	87	91	90	0,0	0,3	6,4	14,2	17,0	11,7	2,9	2,5	1,2	0,6	0,1	0,1
5	0,0	0,0	0,0	7,8	1,6	7,0	56	44	77	89	94	89	3,8	0,0	10,7	15,3	14,3	14,7	3,2	3,5	1,2	0,4	0,2	0,6
6	0,0	0,0	0,0	0,2	9,8	2,6	55	47	70	93	100	97	4,4	0,0	8,4	18,5	24,0	16,6	2,2	2,0	1,4	0,1	0,1	0,0
7	0,0	0,0	21,0	1,8	0,2	1,6	64	67	87	98	96	89	8,5	4,2	14,5	20,6	16,4	13,2	3,0	2,8	0,8	0,1	0,1	0,1
8	0,0	0,0	0,4	4,0	0,2	1,0	60	60	90	99	90	85	10,3	4,7	11,9	19,9	16,3	12,4	2,9	1,9	0,2	0,1	0,1	0,0
9	0,0	0,0	21,0	0,2	0,2	3,4	65	61	90	84	90	97	10,6	3,6	18,7	8,6	17,0	23,6	2,6	1,9	0,8	0,7	0,1	0,1
10	0,0	0,0	0,2	0,0	0,2	0,2	62	66	83	80	91	57	8,9	5,2	8,8	6,7	16,6	1,5	2,6	2,3	0,4	0,3	0,1	1,4
11	0,0	0,4	0,0	0,0	0,2	0,0	62	75	83	88	91	55	9,9	5,5	11,2	13,2	17,2	0,9	1,5	1,2	0,9	0,2	0,1	1,2
12	0,0	0,0	0,2	0,2	0,2	3,2	53	68	80	86	93	89	5,2	1,9	10,9	14,3	17,2	13,4	2,8	2,7	1,0	0,3	0,1	0,1
13	0,0	0,0	0,0	0,2	0,2	-	47	67	81	87	93	-	0,4	0,2	10,9	14,5	16,9	-	3,4	1,7	0,4	0,3	0,1	0,3
14	0,0	0,0	0,0	0,0	0,0	-	43	64	74	84	92	-	3,0	5,2	9,5	13,0	15,6	-	2,9	2,5	1,1	0,2	0,0	0,1
15	0,0	2,8	0,0	0,2	0,2	0,0	39	63	64	83	86	84	1,7	2,9	1,0	13,2	9,7	5,4	3,0	1,5	1,3	0,3	0,3	0,1
16	0,0	0,0	7,0	0,2	21,0	0,4	45	56	77	86	96	91	3,5	4,8	8,9	14,8	15,4	17,4	3,8	2,2	1,5	0,2	0,0	0,0
17	0,0	0,0	11,0	0,0	8,0	0,2	45	50	87	87	94	79	5,3	0,0	13,5	10,4	17,3	22,6	3,5	2,4	1,0	0,1	0,1	0,3
18	0,0	0,0	2,2	0,0	0,0	0,0	43	59	84	73	79	55	4,3	0,1	10,4	5,3	4,4	6,0	4,1	2,0	1,2	0,2	0,4	0,7
19	0,4	0,0	1,8	2,0	0,0	0,0	53	63	88	95	58	67	7,0	2,3	12,9	16,8	0,0	14,5	2,9	2,5	0,6	0,0	0,9	0,0
20	0,0	8,8	0,6	15,0	0,0	0,0	57	75	83	99	70	78	7,4	10,5	8,5	22,6	5,0	16,5	2,9	2,2	0,6	0,1	0,4	0,0
21	0,0	2,4	3,8	3,0	1,6	0,0	60	78	84	100	83	89	10,1	10,1	9,1	20,8	18,0	20,5	2,9	1,3	0,4	0,1	0,0	0,1
22	0,0	1,6	2,0	0,2	1,4	0,2	62	86	87	95	65	86	8,1	10,6	16,8	13,8	6,0	14,9	2,7	0,7	0,3	0,1	1,2	0,1
23	0,0	0,2	0,2	0,2	0,2	0,0	61	81	82	91	56	82	9,7	10,2	11,5	13,0	0,0	13,5	2,8	1,1	0,2	0,1	1,2	0,1
24	0,0	3,2	0,0	0,2	0,0	0,2	57	80	79	90	78	87	7,3	13,4	10,7	15,2	5,3	16,4	2,5	1,5	0,4	0,1	0,1	0,1
25	0,0	0,2	0,2	0,2	3,6	1,4	56	79	81	89	93	99	8,9	10,8	11,4	16,1	19,4	24,0	3,0	1,4	0,6	0,0	0,2	0,1
26	0,0	0,0	0,0	0,2	6,4	5,4	55	74	81	90	82	98	8,9	8,1	10,9	15,7	15,1	21,7	3,3	1,6	0,4	0,1	1,7	0,1
27	0,0	0,0	0,0	0,2	2,8	2,6	53	75	83	90	89	88	8,6	11,0	10,4	17,0	13,4	14,4	3,3	1,5	0,5	0,1	0,3	0,3
28	0,0	0,0	0,2	0,2	0,4	1,6	48	84	88	89	84	69	5,5	12,4	14,6	16,9	11,6	5,3	3,5	0,8	0,4	0,1	0,5	1,5
29	0,0	0,0	1,0	0,2	4,0	1,4	42	69	84	86	90	87	2,0	6,8	11,3	16,1	17,1	19,0	3,7	1,7	1,0	0,0	0,4	0,1
30	0,0	4,0	0,0	0,2	2,2	0,0	54	80	68	87	99	88	9,2	10,2	6,8	15,7	18,8	17,5	3,3	1,3	1,5	0,0	0,1	0,1
31	0,0	3,6		-		3,0	58	85		-		94	9,3	16,0		-		24,0	3,4	1,0		0,1		0,1
	MASSIMO ORARIO						MEDIA						MEDIA						MEDIA					
I dec	0,0	14,2	21,0	7,8	9,8	10,2	55	60	78	88	92	88	6,0	4,9	10,4	14,2	17,2	14,0	3,0	2,4	1,0	0,4	0,1	0,3
II dec	0,4	8,8	11,0	15,0	21,0	3,2	49	64	80	87	85	75	4,8	3,3	9,8	13,8	11,9	12,1	3,1	2,1	0,9	0,2	0,2	0,3
III dec	0,0	4,0	3,8	3,0	6,4	5,4	55	79	82	91	82	88	8,0	10,9	11,4	16,0	12,5	17,4	3,1	1,3	0,6	0,1	0,6	0,2
mese	0,4	14,2	21,0	15,0	21,0	10,2	53	68	80	89	86	84	6,3	6,5	10,5	14,7	13,8	14,8	3,1	1,9	0,8	0,2	0,3	0,3

G	velocità media vento						velocità massima vento						direzione prevalente vento						pressione atmosferica media					
	lug	ago	set	ott	nov	dic	lug	ago	set	ott	nov	dic	lug	ago	set	ott	nov	dic	lug	ago	set	ott	nov	dic
1	3,7	2,3	1,3	2,9	1,0	1,2	9,0	8,3	7,2	5,6	3,7	2,9	SW	SW	SW	N	E	SE	1009	1011	1014	1015	1021	1011
2	3,5	2,2	1,6	1,8	1,1	3,0	6,0	7,0	6,0	6,1	3,1	8,5	N	SW	SW	SE	N	SE	1011	1011	1017	1015	1020	1015
3	3,8	2,3	1,6	1,1	0,9	5,5	8,3	8,4	5,3	5,5	3,1	10,5	N	W	SW	E	N	S	1012	1011	1019	1016	1021	1010
4	2,6	3,9	1,8	1,9	0,8	2,5	8,3	7,3	6,6	7,5	2,3	8,2	N	N	S	SE	N	SE	1010	1012	1019	1018	1022	1015
5	3,5	3,8	1,6	2,0	1,6	3,5	8,1	8,9	6,2	5,9	4,2	7,5	SW	N	N	SE	S	S	1009	1014	1016	1018	1021	1005
6	2,5	2,2	1,7	1,2	1,3	2,5	7,1	4,5	5,6	4,5	5,1	7,6	W	N	SW	N	NE	N	1008	1010	1014	1018	1022	1004
7	3,9	3,3	2,0	1,4	1,0	1,4	8,4	9,2	9,0	3,7	2,8	5,6	SW	SW	E	N	NE	NE	1009	1005	1016	1018	1023	1013
8	4,5	2,4	1,1	1,2	1,0	1,9	8,4	6,0	4,0	3,9	2,1	5,6	S	N	NE	N	NE	SE	1011	1008	1018	1016	1024	1020
9	3,1	2,0	2,7	2,6	0,8	1,4	9,0	6,8	7,0	5,7	1,9	4,2	SW	SW	S	N	E	NE	1012	1013	1014	1018	1024	1015
10	2,9	2,3	1,3	1,4	0,7	6,8	7,3	7,3	3,3	3,6	2,2	10,3	SW	SW	N	SW	NE	N	1014	1014	1011	1020	1028	1021
11	1,9	2,2	1,9	1,0	0,7	6,4	5,5	6,6	5,8	5,9	1,9	10,7	N	SW	SW	N	NE	N	1014	1012	1012	1020	1028	1019
12	3,3	3,3	1,6	1,3	0,9	2,2	7,9	9,2	6,0	5,7	2,8	5,6	N	SW	SW	E	NE	N	1014	1009	1014	1019	1022	1019
13	4,4	2,2	0,9	1,0	1,1	-	8,2	7,3	3,5	4,9	2,9	-	N	N	N	N	NE	-	1015	1013	1018	1019	1019	-
14	3,1	3,0	1,7	1,1	1,0	-	6,2	8,6	5,5	2,6	2,5	-	N	SW	N	SE	NE	-	1016	1012	1017	1022	1021	-
15	2,4	2,6	2,1	1,3	2,2	1,5	8,8	7,7	4,8	3,2	6,8	2,7	N	S	N	N	N	N	1017	1009	1014	1024	1013	1012
16	2,6	2,7	2,5	1,1	1,6	2,6	8,2	6,0	6,4	4,2	5,8	6,6	N	N	SW	NE	N	SE	1016	1011	1009	1020	1002	1010
17	2,4	2,4	3,1	1,0	2,0	4,2	6,4	6,2	7,6	3,4	5,1	8,9	SW	N	S	N	N	SE	1014	1013	1006	1018	1003	998
18	2,7	2,1	3,0	1,5	2,5	4,0	7,5	8,5	6,2	4,0	4,3	8,6	SW	SW	S	N	N	N	1013	1014	1009	1020	1010	1015
19	3,0	2,6	1,9	0,8	4,5	0,9	7,2	8,4	5,1	2,2	6,6	3,8	SW	SW	SW	N	N	NE	1013	1014	1014	1022	1018	1027
20	2,5	2,6	1,7	1,4	2,3	0,8	7,7	8,5	4,0	9,1	4,9	2,5	SW	SW	N	SE	N	E	1015	1013	1012	1018	1028	1029
21	2,6	2,7	1,5	1,1	1,3	1,1	7,7	5,0	4,1	3,0	5,2	2,9	SW	S	NE	N	N	N	1011	1010	1013	1015	1023	1028
22	2,8	2,1	1,4	1,0	4,5	1,0	8,1	5,8	5,7	2,2	7,6	3,0	SW	S	N	N	NE	E	1008	1008	1016	1015	1015	1028
23	3,3	1,9	1,1	1,0	4,9	0,8	7,3	6,2	2,5	3,5	8,1	2,3	SW	SE	N	NE	N	E	1007	1010	1015	1017	1010	1025
24	2,2	2,1	1,3	0,9	1,6	0,9	7,4	11,4	3,5	2,4	5,1	2,8	SW	SW	N	N	N	NE	1010	1012	1015	1021	1009	1025
25	2,2	2,0	1,2	0,8	3,8	1,4	7,3	5,8	4,7	2,5	10,4	4,4	SW	SW	N	NE	SE	SE	1011	1014	1015	1022	1004	1018
26	2,4	2,1	1,1	0,9	8,5	1,9	7,0	6,0	4,8	2,6	12,1	5,2	SW	SW	N	N	S	S	1011	1016	1019	1023	998	1008
27	2,3	1,8	1,3	0,9	3,0	2,7	6,8	6,0	4,2	2,0	6,3	7,5	SW	SW	SW	NE	S	SE	1011	1015	1021	1023	999	1002
28	2,1	1,6	1,2	0,9	2,2	6,0	7,2	5,7	3,6	1,9	5,7	14,0	SW	N	SW	NE	SW	S	1012	1015	1021	1023	1007	1003
29	2,1	1,8	2,1	0,7	3,5	3,7	10,2	6,7	6,0	1,8	8,1	7,1	S	N	S	NE	SE	SE	1011	1017	1017	1022	1010	1013
30	2,5	2,0	3,2	0,9	1,3	1,1	6,7	7,5	7,7	2,6	4,7	3,2	SW	N	N	NE	SE	E	1010	1019	1013	1022	1007	1018
31	2,5	1,8		-		2,4	7,0	11,1		-		7,5	SW	N		-		SE	1009	1015		-		1017
	MEDIA						MASSIMO GIORNALIERO						MEDIA						MEDIA					
I dec	3,4	2,7	1,7	1,7	1,0	3,0	9,0	9,2	9,0	7,5	5,1	10,5	SW	N	N	N	N	SE	1011	1011	1016	1017	1023	1013
II dec	2,8	2,6	2,0	1,2	1,9	2,8	8,8	9,2	7,6	9,1	6,8	10,7	N	SW	N	N	N	N	1015	1012	1012	1020	1016	1016
III dec	2,5	2,0	1,5	0,9	3,5	2,1	10,2	11,4	7,7	3,5	12,1	14,0	SW	SW	N	NE	N	SE	1010	1014	1016	1020	1008	1017
mese	2,9	2,4	1,8	1,3	2,1	2,6	10,2	11,4	9,0	9,1	12,1	14,0	SW	N	N	N	N	N	1012	1012	1015	1019	1016	1015

Roma Collegio Romano (RM) lat. 41°54' long.12°29' alt. 58

G	temperatura minima						temperatura massima						temperatura media						temperatura superficiale min*					
	lug	ago	set	ott	nov	dic	lug	ago	set	ott	nov	dic	lug	ago	set	ott	nov	dic	lug	ago	set	ott	nov	dic
1	23,0	21,9	19,2	13,1	12,7	5,4	30,3	32,4	30,1	21,9	19,0	10,9	26,0	27,4	24,5	17,4	16,4	8,4						
2	20,2	22,2	21,5	12,0	14,6	1,4	32,6	32,4	31,4	21,3	21,5	13,3	26,9	27,7	26,0	16,8	17,8	8,4						
3	21,0	20,2	21,1	13,8	11,5	10,9	33,0	26,7	31,6	17,9	19,9	14,5	27,4	23,9	26,1	16,2	15,5	12,3						
4	21,0	20,1	20,8	12,5	10,4	6,2	31,0	29,5	30,1	21,5	21,4	14,6	26,0	24,8	24,5	17,2	15,6	11,0						
5	22,5	19,6	19,6	13,3	13,9	10,3	29,9	29,1	28,1	21,0	20,7	16,6	26,0	24,4	22,6	17,2	17,4	13,7						
6	-	17,3	18,0	12,7	14,1	7,4	-	30,7	28,1	20,1	17,5	13,8	-	24,4	23,3	15,7	16,1	9,9						
7	25,5	19,8	18,3	14,0	11,6	4,8	25,6	28,7	28,8	16,8	19,3	12,1	-	24,5	21,9	15,3	14,7	8,8						
8	21,7	19,9	18,3	12,8	10,6	2,1	27,0	28,4	26,9	16,5	19,3	12,0	-	24,1	23,7	15,0	14,8	7,3						
9	20,7	18,4	18,8	12,4	10,0	7,1	27,3	28,9	26,9	22,9	19,5	9,5	23,7	24,1	22,3	17,0	14,6	8,1						
10	19,4	19,2	17,5	13,6	10,0	6,3	27,6	30,2	26,7	23,0	19,7	12,9	23,5	25,4	22,1	18,0	14,4	8,9						
11	19,1	22,6	17,6	13,9	9,6	5,4	26,5	29,6	27,4	21,0	18,8	10,3	23,1	25,8	22,9	17,4	13,5	7,7						
12	19,1	21,6	19,8	13,6	7,2	6,8	30,6	29,3	27,3	21,5	17,8	12,1	24,9	25,4	23,7	17,0	12,3	9,0						
13	20,7	21,8	18,5	-	6,9	5,3	29,8	30,2	27,0	-	18,1	11,5	25,0	25,5	22,5	-	12,2	9,1						
14	19,6	20,4	17,8	15,4	10,2	7,0	32,7	30,2	28,4	23,2	17,8	14,9	26,6	25,5	22,6	-	13,9	10,3						
15	21,6	18,0	18,6	13,3	11,2	3,8	33,0	29,2	29,1	23,4	20,8	9,7	27,7	23,8	23,8	17,6	17,0	7,3						
16	21,4	16,8	17,2	11,3	13,0	2,2	33,0	28,2	26,1	22,2	18,5	11,3	27,2	22,9	22,5	16,6	16,2	7,4						
17	21,1	17,8	19,2	13,8	10,7	4,5	33,6	30,9	26,1	19,9	17,2	13,5	-	24,4	22,5	17,0	14,1	10,5						
18	20,1	19,2	19,5	11,5	6,9	1,4	35,0	30,1	24,1	19,9	14,1	7,7	28,5	24,7	21,6	15,3	10,6	4,8						
19	23,5	21,1	17,6	11,7	4,2	-0,9	32,1	30,4	24,4	17,7	12,6	8,4	27,7	25,6	20,7	14,3	8,0	3,4						
20	20,2	22,7	17,1	13,4	1,8	0,0	31,1	28,9	24,1	18,2	10,2	9,1	25,9	24,8	19,9	16,2	5,9	4,3						
21	21,7	16,8	15,7	13,1	0,4	1,7	29,9	24,4	23,1	18,8	11,1	9,8	25,6	21,9	18,8	16,6	6,4	5,5						
22	21,4	16,5	14,9	13,6	5,3	0,1	29,8	22,9	23,7	21,5	10,5	10,5	25,3	19,9	17,5	18,0	7,6	5,3						
23	22,7	16,8	13,8	13,7	3,9	2,7	29,6	24,5	23,8	23,3	10,3	10,5	25,6	21,0	18,8	18,0	6,5	6,5						
24	20,3	17,5	15,0	13,6	2,6	0,5	31,3	26,9	24,1	23,0	9,5	11,2	26,0	22,4	19,6	17,9	5,7	5,4						
25	21,7	17,5	14,8	12,8	2,2	4,3	32,8	27,2	24,7	23,1	12,6	9,5	27,2	22,4	19,9	17,6	7,7	7,6						
26	20,7	19,0	16,0	12,2	10,7	7,7	34,4	27,6	26,0	23,0	15,1	12,4	27,5	23,1	20,8	17,3	13,0	9,7						
27	21,1	18,4	16,6	13,1	8,4	7,8	34,1	28,7	25,1	22,9	12,9	12,3	28,0	23,7	20,7	17,2	10,7	9,6						
28	21,1	20,8	16,5	11,6	6,4	5,5	36,8	26,2	25,0	22,8	12,9	9,9	29,2	23,3	20,6	16,5	10,5	8,0						
29	24,3	20,2	17,9	10,5	5,3	0,9	39,1	31,3	24,2	22,5	13,4	7,6	30,5	25,2	20,9	15,8	9,9	4,4						
30	23,0	20,3	15,1	9,0	9,5	-0,6	33,5	31,0	25,0	21,5	12,9	7,7	28,2	24,2	20,1	14,9	11,1	3,5						
31	22,7	18,6		10,9		2,4	32,8	31,6		20,5		11,8	27,8	23,3		15,4		7,8						
	MEDIA						MEDIA						MEDIA						MEDIA					
I dec	21,7	19,9	19,3	13,0	11,9	6,2	29,4	29,7	28,9	20,3	19,8	13,0	25,5	24,8	24,1	16,6	15,9	9,6						
II dec	20,6	20,2	18,3	13,1	8,2	3,5	31,8	29,7	26,4	20,8	16,6	10,8	26,2	25,0	22,4	16,9	12,4	7,2						
III dec	21,9	18,4	15,6	12,2	5,5	3,0	33,1	27,5	24,5	22,1	12,1	10,3	27,5	22,9	20,0	17,1	8,8	6,6						
mese	21,4	19,5	17,8	12,7	8,5	4,2	31,5	28,9	26,6	21,1	16,2	11,3	26,5	24,2	22,2	16,9	12,3	7,8						

G	temperatura suolo -10 media*						eliofania						radiazione globale						precipitazione totale					
	lug	ago	set	ott	nov	dic	lug	ago	set	ott	nov	dic	lug	ago	set	ott	nov	dic	lug	ago	set	ott	nov	dic
1							10,5	12,8	11,4	11,2	0,2	3,2	22,7	21,7	18,2	15,4	3,3	3,6	0,0	0,0	0,0	0,0	0,6	0,8
2							13,6	6,1	11,0	3,1	6,1	4,5	24,9	13,9	17,0	5,2	7,6	5,7	0,0	0,0	0,0	9,8	0,2	1,4
3							14,4	7,9	10,1	0,6	9,1	0,0	25,8	17,8	16,5	1,8	8,5	0,6	0,0	13,8	0,0	11,0	0,0	21,0
4							14,2	12,7	7,1	6,7	6,6	5,2	25,0	23,3	13,1	10,8	7,9	4,8	0,0	0,0	6,6	1,0	0,0	1,0
5							6,5	13,6	7,3	7,9	0,3	2,0	16,4	23,7	15,6	12,3	4,1	4,3	0,0	0,0	3,4	21,0	9,4	9,4
6							-	13,2	11,1	3,1	0,0	2,6	-	22,7	16,5	7,0	0,6	4,6	-	0,0	0,2	1,8	27,4	8,6
7							-	8,9	3,5	0,0	5,1	6,8	-	17,3	6,3	1,6	7,5	6,8	-	0,0	18,4	19,6	0,0	0,2
8							-	7,5	2,3	0,0	9,2	5,7	-	15,4	6,6	1,7	8,6	5,7	-	0,0	0,6	15,4	0,0	1,6
9							11,1	12,7	1,5	10,1	7,0	0,8	21,9	22,1	-	12,6	7,3	1,0	0,0	0,0	37,0	0,0	0,0	39,0
10							11,9	8,4	10,5	10,7	8,8	8,3	23,6	18,0	15,9	13,1	8,1	7,0	0,0	0,0	0,0	0,0	0,0	0,2
11							6,5	0,6	10,6	4,7	8,5	1,6	14,8	5,2	15,4	7,7	8,1	2,4	5,2	0,2	0,0	0,0	0,0	4,2
12							12,6	9,1	9,2	4,6	8,2	2,4	23,4	18,6	13,8	7,6	8,1	4,0	0,0	0,0	0,0	0,2	0,0	6,6
13							10,2	12,4	3,5	-	7,0	0,4	21,6	21,1	9,8	-	6,9	3,5	0,0	0,0	0,0	-	0,0	0,0
14							13,1	12,9	10,2	-	3,1	4,9	23,1	21,5	15,7	-	5,7	4,6	0,0	0,0	0,2	-	0,0	0,0
15							14,3	10,3	11,9	10,1	5,6	0,0	24,7	20,1	17,1	12,1	6,7	0,8	0,0	1,2	0,0	0,0	0,2	1,2
16							13,8	12,9	9,2	10,0	1,2	1,8	24,3	22,1	15,4	12,4	4,0	3,5	0,0	0,0	0,0	0,0	4,0	0,8
17							-	13,1	2,0	0,4	1,4	1,7	-	21,9	7,8	5,2	4,3	3,4	-	0,0	12,4	0,0	1,0	2,2
18							12,1	6,2	4,6	9,8	2,8	8,7	22,4	14,9	12,6	11,9	5,8	7,4	0,0	0,0	5,6	0,0	0,0	0,0
19							12,6	10,1	7,9	0,0	9,0	8,6	22,5	19,0	14,6	2,3	8,5	6,7	0,6	0,0	7,0	3,4	0,0	0,0
20							13,7	6,1	6,8	0,0	9,2	0,0	23,9	16,1	13,9	0,9	8,5	2,3	0,0	0,0	5,6	24,4	0,0	0,0
21							13,1	3,5	3,3	0,0	4,9	1,9	23,3	11,1	8,5	1,6	6,2	3,4	0,0	10,0	1,6	9,8	0,0	0,0
22							10,4	2,5	6,0	3,6	0,0	7,6	22,0	11,2	11,0	6,5	2,7	6,1	0,0	7,6	31,2	0,0	3,8	0,0
23							10,7	6,4	11,3	8,2	4,4	6,4	22,9	13,9	15,4	10,6	6,2	4,9	0,0	0,8	0,0	0,0	0,0	0,0
24							13,6	11,4	10,1	8,6	7,5	7,9	23,8	19,0	13,8	9,8	7,7	5,9	0,0	0,0	0,0	0,0	0,0	0,0
25							12,9	11,8	9,5	9,7	0,3	0,0	22,3	20,0	13,1	10,3	2,7	1,0	0,0	0,0	0,6	0,0	10,6	10,4
26							7,4	12,4	10,7	9,3	0,1	0,2	18,7	20,2	14,2	10,4	2,6	2,1	0,0	0,0	0,0	0,0	27,0	3,2
27							13,6	11,4	8,6	9,0	1,0	0,2	23,1	18,5	12,8	9,6	2,8	1,9	0,0	0,0	0,0	0,0	1,6	9,6
28							13,1	1,6	8,8	9,7	4,0	3,0	22,8	7,3	12,2	10,2	5,8	4,8	0,0	0,0	0,0	0,0	0,0	3,0
29							12,1	9,4	4,8	9,8	0,9	0,0	21,2	16,2	10,6	10,2	2,4	0,6	0,0	0,0	7,0	0,0	12,6	8,6
30							8,6	4,8	8,6	9,6	0,0	3,7	17,1	11,8	13,5	10,1	2,1	5,1	0,0	0,0	0,0	0,0	16,0	0,0
31							13,1	8,6		5,8		0,0	23,3	15,3		7,7		0,5	0,0	7,6		0,0		4,6
	MEDIA						MEDIA						MEDIA						TOTALE					
I dec							-	10,4	7,6	5,3	5,2	3,9	-	19,6	14,0	8,2	6,4	4,4	-	13,8	66,2	79,6	37,6	83,2
II dec							12,1	9,4	7,6	4,9	5,6	3,0	22,3	18,0	13,6	7,5	6,7	3,8	5,8	1,4	30,8	28,0	5,2	15,0
III dec							11,7	7,6	8,2	7,6	2,3	2,8	21,9	15,0	12,5	8,8	4,1	3,3	0,0	26,0	40,4	9,8	71,6	39,4
mese							11,8	9,1	7,8	6,1	4,4	3,2	22,3	17,5	13,4	8,2	5,7	3,8	5,8	41,2	137,4	117,4	114,4	137,6

* sensore assente

Roma Collegio Romano (RM) lat. 41°54' long.12°29' alt. 58

G	precipitazione max oraria						umidità relativa media						bagnatura fogliare*						evapotraspirazione					
	lug	ago	set	ott	nov	dic	lug	ago	set	ott	nov	dic	lug	ago	set	ott	nov	dic	lug	ago	set	ott	nov	dic
1	0,0	0,0	0,0	0,0	0,4	0,4	71	63	75	53	90	90							1,9	1,4	1,0	1,5	0,2	0,0
2	0,0	0,0	0,0	7,2	0,2	0,8	47	62	72	82	84	86							3,0	1,7	1,1	0,2	0,2	0,2
3	0,0	9,4	0,0	3,6	0,0	5,4	38	73	66	92	83	95							3,7	1,4	1,0	0,1	0,2	0,1
4	0,0	0,0	5,2	0,8	0,0	0,4	51	58	71	79	86	88							2,1	2,3	1,0	0,5	0,1	0,0
5	0,0	0,0	3,4	14,2	2,6	3,4	62	43	73	81	92	87							1,8	3,0	1,0	0,4	0,3	0,5
6	-	0,0	0,2	0,8	10,4	4,2	-	51	65	88	96	85							2,8	2,2	0,9	0,2	0,1	0,3
7	-	0,0	14,0	4,2	0,0	0,2	-	70	76	96	92	78							0,4	1,3	0,9	0,1	0,1	0,2
8	-	0,0	0,4	2,8	0,0	1,2	-	66	74	96	84	83							1,8	1,2	0,8	0,0	0,1	0,1
9	0,0	0,0	20,2	0,0	0,0	6,8	69	60	84	80	87	93							1,3	1,3	0,7	0,6	0,0	0,1
10	0,0	0,0	0,0	0,0	0,0	0,2	64	66	80	74	86	62							1,3	1,3	0,7	0,3	0,1	1,0
11	3,4	0,2	0,0	0,0	0,0	1,8	69	67	81	76	89	66							1,2	1,1	0,5	0,5	0,1	1,0
12	0,0	0,0	0,0	0,2	0,0	1,8	53	72	72	79	88	88							2,4	1,3	0,9	0,3	0,1	0,2
13	0,0	0,0	0,0	-	0,0	0,0	50	73	75	-	84	79							3,1	1,2	0,8	0,6	0,2	0,4
14	0,0	0,0	0,2	-	0,0	0,0	44	66	70	-	73	70							2,7	1,4	1,0	0,5	0,6	0,4
15	0,0	0,8	0,0	0,0	0,2	0,6	40	64	61	80	75	78							3,3	1,5	1,4	0,4	0,6	0,4
16	0,0	0,0	0,0	0,0	1,6	0,6	50	54	76	81	89	84							2,7	2,1	0,6	0,3	0,2	0,2
17	-	0,0	7,8	0,0	0,6	1,4	-	51	82	78	83	83							1,2	2,2	0,7	0,3	0,5	0,2
18	0,0	0,0	3,2	0,0	0,0	0,0	43	59	80	68	69	52							2,2	1,2	0,7	0,4	0,6	0,8
19	0,4	0,0	4,0	2,6	0,0	0,0	58	68	82	75	54	60							1,8	1,4	0,7	0,6	0,9	0,2
20	0,0	0,0	3,6	7,2	0,0	0,0	67	75	80	92	59	72							1,7	1,0	0,9	0,1	0,5	0,3
21	0,0	6,0	1,0	6,0	0,0	0,0	71	71	80	94	70	81							1,5	1,2	0,6	0,1	0,3	0,2
22	0,0	6,0	18,4	0,0	1,6	0,0	67	77	84	91	69	79							1,4	0,6	0,4	0,1	1,0	0,0
23	0,0	0,8	0,0	0,0	0,0	0,0	71	77	78	90	58	75							1,3	0,7	0,5	0,1	0,9	0,1
24	0,0	0,0	0,0	0,0	0,0	0,0	63	75	75	87	70	83							1,7	0,6	0,5	0,2	0,2	0,1
25	0,0	0,0	0,4	0,0	4,2	2,2	59	75	77	86	85	96							1,6	0,6	0,5	0,2	0,2	0,1
26	0,0	0,0	0,0	0,0	6,0	1,0	56	75	77	86	82	90							1,9	0,9	0,6	0,1	0,9	0,1
27	0,0	0,0	0,0	0,0	0,6	2,2	55	77	80	87	74	85							1,9	0,8	0,5	0,1	0,5	0,2
28	0,0	0,0	0,0	0,0	0,0	1,6	53	79	83	84	70	65							2,3	0,6	0,5	0,1	0,5	1,2
29	0,0	0,0	6,4	0,0	4,6	1,6	43	65	81	82	86	85							2,6	1,3	0,7	0,2	0,2	0,1
30	0,0	0,0	0,0	0,0	6,2	0,0	58	71	63	83	91	84							1,8	1,3	1,4	0,1	0,1	0,1
31	0,0	6,8		0,0		2,0	67	78		86		95							1,6	1,0		0,1		0,1
	MASSIMO ORARIO						MEDIA						MEDIA						MEDIA					
I dec	0,0	9,4	20,2	14,2	10,4	6,8	-	61	73	82	88	85							2,0	1,7	0,9	0,4	0,1	0,2
II dec	3,4	0,8	7,8	7,2	1,6	1,8	53	65	76	79	76	73							2,2	1,4	0,8	0,4	0,4	0,4
III dec	0,0	6,8	18,4	6,0	6,2	2,2	60	74	78	87	76	83							1,8	0,9	0,6	0,1	0,5	0,2
mese	3,4	9,4	20,2	14,2	10,4	6,8	57	67	76	83	80	80							2,0	1,3	0,8	0,3	0,3	0,3

G	velocità media vento						velocità massima vento						direzione prevalente vento						pressione atmosferica media					
	lug	ago	set	ott	nov	dic	lug	ago	set	ott	nov	dic	lug	ago	set	ott	nov	dic	lug	ago	set	ott	nov	dic
1	2,9	1,9	2,0	3,5	1,4	1,5	8,3	4,5	4,8	5,7	2,4	4,4	SW	SW	N	N	S	N	1013	1015	1018	1017	1023	1011
2	3,9	2,0	1,9	1,6	1,6	2,4	6,7	5,1	5,0	3,3	3,0	4,7	N	SW	SW	S	NW	SE	1015	1015	1021	1017	1022	1015
3	4,2	2,5	2,1	1,6	1,8	2,3	7,8	6,9	4,5	3,8	2,8	5,0	N	W	N	E	N	S	1016	1015	1023	1018	1023	1010
4	2,8	4,2	1,9	1,8	1,7	1,9	6,1	6,6	3,8	3,8	2,9	3,7	SW	N	SW	N	N	SE	1014	1015	1022	1019	1023	1015
5	2,5	4,2	2,0	2,0	1,8	2,4	5,0	6,7	4,4	4,1	3,2	6,7	SW	N	NE	SW	S	SW	1013	1017	1020	1020	1023	1006
6	-	2,9	2,0	2,1	1,5	2,4	-	6,3	3,6	3,3	4,4	8,4	-	N	SW	N	E	SE	-	1014	1017	1020	1023	1005
7	-	2,3	2,7	2,3	1,8	2,3	-	4,9	7,0	5,6	3,6	5,0	-	SW	E	N	N	N	-	1009	1019	1019	1024	1013
8	-	2,7	2,4	1,6	1,7	1,8	-	4,4	4,6	4,3	3,4	3,8	-	SW	E	NE	N	N	-	1012	1021	1017	1025	1019
9	2,2	2,3	2,5	2,7	1,6	3,8	4,9	4,8	5,2	4,8	2,5	7,3	SW	N	S	N	N	E	1016	1017	1017	1020	1025	1015
10	2,3	2,0	2,1	1,9	1,7	4,7	5,0	4,9	4,9	3,7	2,8	6,9	SW	SW	W	NE	N	N	1018	1017	1015	1023	1029	1021
11	2,3	1,8	1,7	2,1	1,8	4,6	5,3	3,7	3,9	3,4	3,6	6,6	W	E	SW	N	N	N	1017	1015	1015	1022	1029	1018
12	3,6	2,5	1,7	1,8	1,7	2,7	8,1	6,1	4,3	4,0	2,6	5,9	N	SW	SW	N	N	N	1018	1013	1017	1021	1023	1019
13	4,6	2,3	2,0	-	2,2	3,2	8,4	5,4	3,4	-	3,8	5,1	N	SW	N	-	N	N	1019	1017	1021	-	1019	1015
14	3,6	2,5	2,6	-	2,6	3,0	6,3	5,4	6,3	-	4,4	5,1	N	SW	N	-	NE	N	1020	1017	1021	-	1021	1008
15	3,0	3,0	2,9	2,1	3,0	2,6	8,7	7,6	5,2	4,8	5,2	4,1	W	N	N	N	SE	N	1021	1012	1018	1026	1014	1012
16	2,7	3,3	1,9	2,0	1,6	1,8	6,2	6,2	4,0	4,6	3,9	3,7	N	N	SW	N	NW	S	1020	1014	1012	1022	1003	1009
17	-	2,8	2,1	1,5	2,3	3,5	-	7,3	5,2	3,0	4,9	9,5	-	N	S	N	SE	N	-	1017	1009	1019	1004	998
18	2,4	1,9	2,0	2,2	3,3	4,8	5,3	4,7	4,1	3,9	5,1	8,6	N	SW	SW	N	N	N	1018	1018	1012	1022	1011	1014
19	2,7	2,0	2,0	2,2	4,3	1,8	4,9	4,8	4,5	4,7	6,2	3,3	SW	SW	SW	NE	N	N	1018	1018	1016	1023	1018	1026
20	2,3	2,0	2,7	1,7	3,1	1,8	5,2	5,6	5,7	4,1	5,1	3,4	SW	SW	N	N	N	NW	1020	1017	1015	1019	1027	1027
21	2,2	2,1	2,4	1,7	2,1	2,0	4,5	4,7	4,7	4,5	3,3	3,1	SW	S	N	N	N	N	1015	1013	1015	1016	1023	1027
22	2,2	1,6	2,2	1,2	4,2	1,8	4,7	4,6	5,5	2,4	6,3	3,0	SW	S	N	N	N	N	1012	1011	1018	1017	1014	1027
23	2,2	1,7	2,4	1,6	4,6	1,8	4,6	4,7	4,2	4,0	6,6	3,2	SW	SW	N	NW	N	N	1011	1013	1018	1020	1009	1024
24	2,2	1,9	1,9	1,7	2,7	1,7	5,2	3,9	4,1	3,9	4,7	2,8	N	SW	N	N	N	N	1014	1015	1017	1023	1008	1024
25	1,9	1,8	1,8	1,6	2,2	1,2	4,3	4,1	4,3	4,5	4,5	2,6	SW	SW	N	N	S	N	1015	1017	1017	1024	1003	1018
26	2,0	2,0	1,7	1,9	3,6	1,6	5,2	5,9	5,1	3,4	5,6	3,8	SW	W	N	N	S	SW	1015	1020	1022	1025	999	1009
27	2,1	1,8	2,0	1,6	2,6	1,9	4,0	4,1	5,0	2,6	4,6	5,3	N	SW	W	N	SW	SE	1016	1019	1024	1025	999	1002
28	2,3	2,0	1,8	1,7	2,2	3,8	5,0	5,3	4,3	3,6	5,7	8,5	N	N	N	N	SW	SW	1017	1018	1024	1024	1008	1003
29	1,9	2,3	1,8	1,6	2,0	2,5	6,2	5,2	4,3	3,4	4,8	5,9	N	N	SW	N	SE	SW	1016	1021	1020	1024	1010	1012
30	2,0	2,3	3,6	1,5	1,3	1,8	4,1	5,5	6,0	3,1	3,0	3,3	SW	N	N	NW	SE	NE	1014	1022	1016	1023	1007	1017
31	2,1	2,1		1,5		1,5	4,2	7,5		2,7		2,9	SW	N		N		S	1014	1018		1022		1017
	MEDIA						MASSIMO GIORNALIERO						MEDIA						MEDIA					
I dec	2,9	2,7	2,2	2,1	1,7	2,6	8,3	6,9	7,0	5,7	4,4	8,4	SW	N	N	N	N	N	-	1015	1019	1019	1024	1013
II dec	2,9	2,4	2,2	1,9	2,6	3,0	8,7	7,6	6,3	4,8	6,2	9,5	N	SW	N	N	N	N	1019	1016	1016	1022	1017	1015
III dec	2,1	2,0	2,2	1,6	2,7	2,0	6,2	7,5	6,0	4,5	6,6	8,5	SW	N	N	N	N	N	1014	1017	1019	1022	1008	1016
mese	2,6	2,3	2,2	1,9	2,3	2,5	8,7	7,6	7,0	5,7	6,6	9,5	SW	N	N	N	N	N	1016	1016	1018	1021	1016	1015

* sensore assente

Borgo San Michele (LT) lat. 41°27' long. 12°54' alt. 12

G	temperatura minima						temperatura massima						temperatura media						temperatura superficiale min					
	lug	ago	set	ott	nov	dic	lug	ago	set	ott	nov	dic	lug	ago	set	ott	nov	dic	lug	ago	set	ott	nov	dic
1	18,3	17,9	16,8	7,8	-	0,8	29,5	31,6	29,4	23,0	-	13,8	24,1	25,0	23,5	15,4	-	6,7	16,2	15,6	15,2	5,9	-	0,5
2	16,3	18,3	17,4	8,4	10,9	-0,3	29,3	34,1	29,5	23,6	22,0	14,2	23,6	26,0	23,8	16,7	-	7,9	13,9	15,9	15,7	6,8	9,5	-0,5
3	15,5	16,6	18,7	11,8	9,4	7,1	31,0	28,6	30,2	17,2	21,5	16,3	24,3	22,8	24,4	15,1	14,6	12,2	13,1	15,1	17,0	10,1	8,3	6,4
4	15,9	16,7	17,5	12,4	9,1	4,1	29,6	31,9	29,7	22,7	22,8	15,6	23,4	24,6	23,0	16,1	15,3	9,4	13,4	15,0	15,9	10,3	7,8	2,8
5	16,2	16,0	15,7	11,2	13,5	10,0	29,8	29,7	28,8	21,1	22,5	17,8	23,8	23,7	21,6	15,8	17,4	15,1	13,8	11,8	13,7	9,4	13,2	10,6
6	17,6	11,8	14,2	9,1	13,5	7,6	28,3	28,1	29,3	19,6	18,9	13,3	24,0	21,8	22,0	14,9	15,5	10,1	15,1	9,0	12,3	7,7	12,3	7,0
7	17,4	15,5	16,3	13,9	9,5	0,8	27,4	29,5	28,9	21,8	20,1	12,8	22,3	23,2	21,9	15,7	14,5	7,4	15,6	13,1	15,9	12,2	8,5	1,0
8	15,6	16,8	17,8	12,9	7,6	-0,5	28,1	29,7	29,2	17,3	21,3	13,1	22,2	23,4	23,9	14,7	13,5	6,2	13,5	14,8	16,3	11,9	7,3	-0,8
9	14,9	16,8	17,9	11,4	8,2	7,4	28,0	29,0	27,0	24,2	21,3	9,9	22,2	22,9	22,6	17,1	13,4	8,7	13,0	14,0	16,1	9,7	7,5	7,2
10	13,2	15,8	16,0	11,2	7,8	4,2	27,7	30,3	26,9	23,5	21,4	14,9	21,6	23,5	21,7	17,6	13,3	8,7	11,7	13,5	14,5	9,6	7,1	2,6
11	16,0	20,1	14,9	11,9	6,6	3,6	27,3	32,7	27,2	23,4	19,9	12,4	22,1	25,3	21,4	17,1	12,5	7,3	14,0	18,0	13,7	10,3	6,0	1,4
12	14,9	19,6	17,4	10,7	5,2	6,7	29,9	31,0	27,5	23,1	19,7	14,8	23,2	25,1	21,8	15,9	11,7	9,7	12,9	17,3	16,0	9,0	4,9	4,4
13	15,8	18,7	16,5	12,9	8,6	3,7	30,9	29,2	27,8	23,3	20,2	13,7	22,4	24,3	22,1	17,6	13,2	10,0	13,5	17,1	15,2	11,1	6,4	2,2
14	15,2	17,9	-	12,6	11,7	5,6	28,2	29,1	-	25,2	20,9	17,9	22,3	23,8	21,7	17,5	14,8	10,6	13,5	15,4	-	10,3	8,8	3,8
15	15,1	17,7	13,9	10,9	12,5	4,1	30,0	28,9	27,2	23,2	20,8	10,3	23,7	23,0	21,1	16,3	17,3	8,1	12,9	15,2	12,4	8,9	9,9	3,6
16	14,9	13,2	14,1	9,8	10,5	-0,1	33,1	30,0	26,2	23,9	19,8	12,8	24,7	22,3	20,9	16,3	16,3	7,1	12,7	10,4	12,9	8,3	10,0	0,4
17	16,7	13,5	18,1	11,2	9,2	6,4	31,3	28,0	26,3	21,3	16,9	12,4	23,7	21,9	21,2	15,9	12,5	10,8	13,8	10,8	16,5	9,7	7,7	6,3
18	15,4	15,8	17,7	9,5	8,5	-3,0	33,6	28,3	26,3	21,0	16,1	9,7	25,5	22,7	21,6	14,4	11,6	4,1	12,7	13,6	16,0	8,3	7,8	-3,0
19	20,1	18,1	16,1	11,0	0,9	-5,5	31,0	30,1	25,2	17,9	14,1	10,8	25,7	23,6	19,9	14,4	8,1	1,4	17,1	16,1	15,2	10,5	1,0	-4,8
20	17,7	17,5	-	13,8	-1,8	0,1	29,2	28,3	-	17,9	12,3	11,9	24,0	23,2	19,5	15,8	4,2	4,2	14,6	15,2	-	12,0	-1,2	-1,1
21	16,7	14,9	14,2	13,6	-2,0	-0,6	28,5	26,1	25,0	18,5	13,3	11,0	23,2	19,5	19,0	16,3	6,0	3,7	14,6	13,1	13,3	12,1	-1,3	-1,7
22	15,9	14,5	14,5	12,7	5,3	-2,3	29,4	24,9	24,0	24,4	9,9	13,1	23,2	18,8	17,7	18,0	7,8	4,7	13,4	12,8	13,6	10,6	5,5	-2,6
23	17,8	13,5	12,1	13,2	3,5	0,9	29,0	26,5	24,5	23,4	12,8	13,6	23,3	20,2	18,3	17,7	7,1	5,6	15,1	12,0	11,7	11,4	4,0	-0,3
24	16,8	-	13,2	11,4	0,5	-0,5	29,7	-	24,9	23,2	9,4	13,5	23,9	20,9	18,8	16,7	5,0	4,9	14,8	-	12,6	10,1	0,5	-1,6
25	17,1	14,3	12,7	11,5	2,0	2,2	31,8	26,6	25,4	23,4	15,1	11,6	24,1	21,0	19,0	16,6	7,7	7,8	14,9	12,6	12,3	10,0	1,7	0,2
26	17,1	14,5	13,0	10,1	12,1	6,9	34,5	27,4	25,6	24,1	15,8	13,5	25,1	21,6	19,3	16,5	14,9	9,4	14,8	12,5	12,5	9,2	10,9	4,9
27	15,7	15,2	-	-	6,5	6,6	31,5	27,6	-	-	14,4	12,9	24,6	21,9	18,2	-	10,1	9,3	13,7	13,1	-	-	6,2	5,6
28	16,7	17,9	13,1	-	3,9	5,2	33,9	27,7	25,0	-	14,4	11,4	26,3	22,7	19,0	-	8,0	8,4	13,9	16,3	10,4	-	2,1	3,6
29	19,7	19,3	14,5	-	3,5	-0,6	36,0	32,1	25,0	-	15,4	7,2	27,2	23,9	19,5	-	10,0	3,9	17,3	17,9	12,4	-	1,8	0,2
30	17,6	19,1	10,7	-	7,7	-2,1	34,0	30,9	25,3	-	11,9	9,4	26,3	24,1	18,0	-	10,3	3,0	15,5	17,5	8,6	-	7,3	-1,8
31	18,9	17,2		-		4,2	31,4	29,1		-		11,4	25,0	22,6		-		7,3	15,9	15,9		-		3,7
	MEDIA						MEDIA						MEDIA						MEDIA					
I dec	16,1	16,2	16,8	11,0	9,9	4,1	28,9	30,2	28,9	21,4	21,3	14,2	22,5	23,2	22,9	16,2	15,6	9,1	11,7	9,0	12,3	5,9	7,1	-0,8
II dec	16,2	17,2	16,1	11,4	7,2	2,2	30,5	29,6	26,7	22,0	18,1	12,7	23,3	23,4	21,4	16,7	12,6	7,4	12,7	10,4	12,4	8,3	-1,2	-4,8
III dec	17,3	16,0	13,1	-	4,3	1,8	31,8	27,9	25,0	-	13,2	11,7	24,5	22,0	19,0	-	8,8	6,8	13,4	12,0	8,6	-	-1,3	-2,6
mese	16,5	16,5	15,4	11,4	7,1	2,7	30,4	29,2	26,9	22,0	17,4	12,8	23,5	22,9	21,1	16,7	12,2	7,7	14,2	14,4	14,0	9,8	6,3	1,9

G	temperatura suolo -10 media						eliofania						radiazione globale						precipitazione totale					
	lug	ago	set	ott	nov	dic	lug	ago	set	ott	nov	dic	lug	ago	set	ott	nov	dic	lug	ago	set	ott	nov	dic
1	25,0	26,5	24,0	19,5	-	9,8	12,2	12,8	11,1	11,2	-	5,6	23,3	21,4	18,8	16,9	-	7,0	0,2	0,0	0,2	0,0	-	0,2
2	24,9	26,2	24,5	18,3	17,0	8,6	13,7	4,9	11,2	5,4	-	5,9	25,6	12,8	18,1	9,0	-	6,8	0,0	0,2	0,2	2,2	-	2,2
3	24,8	25,5	24,7	17,7	15,7	10,9	13,7	7,6	10,4	0,7	8,4	0,0	25,7	19,5	16,7	1,7	9,0	0,6	0,0	5,8	0,0	32,8	0,4	23,6
4	24,9	24,8	24,9	18,5	15,2	10,2	13,9	12,3	9,9	5,7	6,5	4,2	25,0	23,0	17,8	11,5	7,8	5,1	0,2	0,0	1,0	5,4	0,2	0,4
5	24,9	24,9	24,5	18,5	16,5	11,6	10,8	12,9	11,0	5,1	3,8	2,6	21,4	23,5	18,4	8,4	6,5	4,9	0,0	0,0	0,2	6,6	3,8	10,6
6	25,4	24,0	23,8	16,7	16,5	11,6	13,2	12,9	11,8	1,6	0,0	0,7	25,2	23,7	18,8	3,8	1,0	2,6	0,0	0,0	0,0	3,4	32,8	13,4
7	25,4	24,6	21,6	17,5	16,3	9,9	12,1	11,4	2,5	0,8	1,7	4,9	23,9	20,9	8,7	3,2	4,9	6,5	0,0	0,0	39,6	84,4	0,2	2,8
8	25,0	25,2	22,4	16,8	14,8	8,3	13,6	11,6	3,3	1,1	7,8	4,2	25,3	21,1	7,4	3,1	9,5	5,4	0,0	0,2	0,0	57,6	0,2	6,8
9	24,9	25,2	22,1	18,0	14,3	9,3	13,1	13,0	0,4	10,0	8,0	0,0	24,1	23,1	5,4	15,2	9,3	0,3	0,0	0,0	44,0	0,0	0,2	56,4
10	24,5	25,2	22,5	18,7	13,9	9,3	12,5	8,8	11,4	8,5	7,7	6,5	23,9	18,4	18,1	14,3	9,0	7,2	0,0	0,0	0,2	0,2	0,2	0,0
11	23,9	25,5	22,8	19,0	13,4	8,4	9,9	4,1	11,2	8,4	7,4	1,7	22,2	10,5	17,3	13,5	8,4	2,8	0,0	0,0	0,2	0,0	0,4	14,6
12	23,6	25,6	22,8	18,5	12,9	9,6	11,2	8,5	5,8	5,9	7,5	2,7	20,1	17,8	11,7	10,1	8,8	4,8	0,0	0,0	0,0	0,0	0,4	19,4
13	23,9	26,0	23,0	19,1	12,9	8,8	9,9	11,8	6,8	7,5	5,6	0,0	20,5	21,1	13,9	12,0	7,6	2,1	2,6	0,0	0,2	0,0	0,2	0,4
14	23,5	26,0	-	19,5	13,9	10,0	13,9	12,5	9,6	10,4	6,1	4,6	25,0	21,6	14,1	13,3	7,1	6,0	0,2	0,2	0,2	0,0	0,0	0,0
15	23,7	26,0	22,5	18,5	14,2	9,3	13,9	10,3	11,9	10,3	5,8	0,0	25,3	20,8	18,2	12,9	7,6	0,5	0,0	0,0	0,0	0,0	0,0	0,8
16	24,1	25,3	22,1	18,2	15,8	8,6	13,8	12,9	8,5	10,1	3,8	3,7	25,1	22,9	15,7	13,0	6,2	4,9	0,0	0,0	0,2	0,2	1,2	0,8
17	24,8	25,1	22,5	17,4	14,1	10,0	13,5	12,9	0,4	0,4	2,1	0,0	24,2	22,3	6,0	4,2	3,7	1,1	0,2	0,0	25,0	0,2	41,4	4,0
18	24,9	25,0	22,8	18,1	14,0	8,3	12,5	6,9	5,8	9,0	1,0	6,8	23,0	15,0	13,7	12,3	4,1	7,8	0,0	0,0	3,4	0,0	0,0	0,2
19	25,5	25,4	22,4	16,2	12,0	5,6	12,4	7,4	7,1	0,0	5,1	6,5	23,6	16,5	14,4	1,8	6,7	7,9	0,0	0,0	5,0	0,8	0,0	0,0
20	25,8	25,4	-	16,6	9,4	6,1	12,8	8,6	7,1	0,0	7,8	1,5	23,8	18,3	12,1	0,7	9,0	3,9	0,0	0,2	0,4	64,6	0,0	0,0
21	25,6	22,7	21,5	16,6	8,4	6,2	13,3	2,1	6,7	0,0	7,5	1,0	23,5	7,4	13,2	0,8	8,6	2,7	0,2	18,2	1,0	22,4	0,0	0,0
22	25,6	22,8	21,0	17,6	9,9	5,6	12,9	6,3	3,0	4,2	0,0	6,1	24,5	14,3	6,7	7,9	1,0	7,0	0,0	3,8	15,0	0,0	2,2	0,2
23	25,8	22,2	20,7	18,4	9,8	6,4	11,5	5,8	11,5	6,7	4,7	5,8	22,7	12,3	17,2	10,4	7,2	6,1	0,2	0,2	0,2	0,0	4,4	0,0
24	25,8	-	20,6	17,9	9,1	5,9	13,3	9,9	8,9	8,9	3,0	4,9	23,9	15,6	15,3	10,9	4,2	6,2	0,0	0,0	0,2	0,4	6,6	0,0
25	26,0	23,0	20,8	17,4	8,9	6,8	12,9	12,1	8,6	9,1	0,8	0,5	22,6	21,1	14,9	11,1	2,4	2,2	0,2	0,2	0,0	0,2	15,4	14,0
26	26,0	23,1	20,8	17,1	10,8	8,6	8,1	12,1	10,9	9,3	0,0	0,8	18,4	20,6	16,7	10,9	2,2	2,8	0,0	0,2	0,2	0,2	7,8	2,0
27	26,1	23,5	-	-	11,1	8,8	13,5	11,7	-	-	1,1	0,0	23,8	19,0	-	-	2,1	1,0	0,0	0,0	0,2	-	5,4	21,2
28	26,3	23,5	21,6	-	10,2	8,4	13,2	2,3	10,3	-	2,4	0,5	23,5	8,7	14,4	-	4,3	2,0	0,2	0,0	0,0	-	1,6	1,6
29	27,0	24,0	22,1	-	9,7	6,9	12,1	5,2	6,5	-	0,4	0,0	21,8	13,1	11,9	-	1,4	0,4	0,0	6,2	5,6	-	10,8	5,0
30	26,5	24,3	22,0	-	11,1	5,8	9,8	2,8	6,2	-	0,0	4,9	18,4	9,4	12,4	-	0,7	6,6	0,0	1,8	1,6	-	12,6	0,6
31	26,8	24,0		-		7,2	13,1	7,6		-		0,0	23,7	14,9		-		0,8	0,2	0,0		-		4,6
	MEDIA						MEDIA						MEDIA						TOTALE					
I dec	25,0	25,2	23,5	18,0	15,6	10,0	12,9	10,8	8,3	5,0	5,5	3,5	24,4	20,8	14,8	8,7	7,1	4,6	0,4	6,2	85,4	192,6	38,0	116,4
II dec	24,4	25,5	22,6	18,1	13,3	8,5	12,4	9,6	7,4	6,2	5,2	2,8	23,3	18,7	13,7	9,4	6,9	4,2	3,0	0,4	34,6	65,8	43,6	40,2
III dec	26,1	23,3	21,2	-	9,9	7,0	12,2	7,1	8,1	-	2,0	2,2	22,5	14,2	13,6	-	3,4	3,5	1,0	30,6	24,0	-	66,8	49,2
mese	25,2	24,7	22,5	17,9	12,8	8,4	12,5	9,1	7,9	5,8	4,1	2,8	23,3	17,8	14,1	9,0	5,7	4,1	4,4	37,2	144,0	281,6	148,4	205,8

Borgo San Michele (LT) lat. 41°27' long. 12°54' alt. 12

G	precipitazione max oraria						umidità relativa media						bagnatura fogliare						evapotraspirazione					
	lug	ago	set	ott	nov	dic	lug	ago	set	ott	nov	dic	lug	ago	set	ott	nov	dic	lug	ago	set	ott	nov	dic
1	0,2	0,0	0,2	0,0	-	0,2	73	72	75	61	-	87	10,9	11,8	11,1	10,2	-	17,6	2,4	1,5	1,2	0,7	0,1	0,1
2	0,0	0,2	0,2	1,6	-	1,6	69	70	79	73	-	83	11,4	12,9	13,5	11,1	-	16,4	1,8	1,5	1,0	0,6	0,0	0,2
3	0,0	3,2	0,0	8,2	0,2	9,0	59	74	76	98	89	89	10,5	14,6	10,9	23,9	16,6	19,2	2,6	2,3	0,8	0,1	0,0	0,2
4	0,2	0,0	0,4	5,0	0,2	0,2	64	61	70	80	89	91	10,3	9,6	9,6	15,1	16,3	16,0	1,9	2,1	1,2	0,6	0,1	0,1
5	0,0	0,0	0,2	2,2	3,2	4,8	69	46	67	84	86	80	11,5	5,3	6,8	14,6	15,1	6,8	1,3	2,2	1,2	0,3	0,3	0,6
6	0,0	0,0	0,0	1,2	14,8	3,4	64	58	64	86	94	80	9,8	7,8	9,7	20,8	20,2	19,4	1,4	1,9	1,2	0,2	0,1	0,8
7	0,0	0,0	39,2	27,2	0,2	1,0	71	70	75	87	90	81	11,0	11,5	2,5	21,0	14,1	15,8	1,3	1,4	1,6	0,3	0,2	0,3
8	0,0	0,2	0,0	9,2	0,2	2,2	66	66	69	95	89	85	10,7	10,9	1,2	19,9	17,0	18,0	1,1	1,6	0,8	0,0	0,1	0,2
9	0,0	0,0	21,8	0,0	0,2	9,2	64	61	78	72	88	90	8,9	9,6	9,9	13,0	16,5	21,9	1,8	1,6	1,5	0,5	0,1	0,2
10	0,0	0,0	0,2	0,2	0,2	0,0	69	74	82	78	86	64	10,2	12,2	8,9	14,4	16,8	5,8	1,2	1,1	0,9	0,5	0,1	0,6
11	0,0	0,0	0,2	0,0	0,2	2,6	68	62	83	73	90	76	11,0	8,5	13,9	14,2	16,8	12,9	1,9	1,5	0,6	0,3	0,1	0,2
12	0,0	0,0	0,0	0,0	0,2	6,4	63	65	84	77	89	87	8,4	5,8	13,6	14,7	16,9	15,3	2,1	1,8	0,4	0,4	0,1	0,5
13	2,6	0,0	0,2	0,0	0,2	0,4	70	76	81	73	78	74	13,9	12,0	13,7	5,1	9,9	9,3	1,4	1,5	0,7	0,6	0,5	0,7
14	0,2	0,2	0,2	0,0	0,0	0,0	69	67	76	79	65	76	11,9	7,7	11,0	14,5	0,0	9,1	1,6	1,4	1,1	0,3	0,7	0,2
15	0,0	0,0	0,0	0,0	0,0	0,6	61	66	73	84	71	88	7,2	10,3	10,9	15,5	0,1	14,5	1,9	1,7	1,3	0,4	1,0	0,1
16	0,0	0,0	0,2	0,2	1,2	0,6	60	57	79	82	85	84	10,4	7,6	12,0	14,4	10,2	15,1	3,2	2,3	0,8	0,5	0,6	0,0
17	0,2	0,0	18,6	0,2	20,6	2,6	65	67	84	80	95	83	10,7	10,9	15,7	13,6	19,6	23,1	1,6	1,5	0,7	0,3	0,0	0,1
18	0,0	0,0	1,2	0,0	0,0	0,2	53	70	77	67	87	55	6,7	11,5	10,6	9,8	13,4	6,5	2,2	1,0	0,7	0,3	0,1	0,6
19	0,0	0,0	3,4	0,4	0,0	0,0	64	74	84	71	62	69	5,8	13,4	14,4	6,2	4,2	12,5	0,9	1,2	0,7	0,5	0,3	0,1
20	0,0	0,2	0,2	14,4	0,0	0,0	75	74	79	92	64	67	11,4	13,9	10,9	18,5	10,9	4,8	1,4	1,5	0,8	0,1	0,2	0,3
21	0,2	15,0	1,0	5,4	0,0	0,0	76	80	80	94	68	79	11,4	16,8	11,4	22,2	7,5	14,0	1,3	0,7	0,6	0,1	0,2	0,1
22	0,0	3,4	12,0	0,0	0,8	0,2	73	82	88	89	62	76	12,3	13,4	15,8	15,6	4,5	9,8	1,2	0,6	0,2	0,1	0,7	0,1
23	0,2	0,2	0,2	0,0	2,0	0,0	71	75	80	90	62	72	10,5	12,1	13,9	16,7	3,6	10,4	1,5	1,1	0,6	0,2	0,6	0,1
24	0,0	0,0	0,2	0,2	2,8	0,0	71	77	82	89	83	82	11,1	11,9	12,9	16,1	15,1	17,5	1,4	1,1	0,5	0,1	0,1	0,1
25	0,2	0,2	0,0	0,2	5,2	4,6	74	78	82	89	86	93	12,1	12,3	12,7	16,1	16,6	23,6	1,2	1,2	0,5	0,2	0,2	0,1
26	0,0	0,2	0,2	0,2	3,2	1,4	67	78	81	87	64	90	12,6	13,0	14,8	16,2	5,2	22,8	1,8	1,3	0,6	0,1	1,8	0,2
27	0,0	0,0	-	-	2,0	7,6	68	78	85	-	77	93	11,5	13,6	-	-	18,1	20,4	1,3	0,9	0,2	0,1	0,5	0,1
28	0,2	0,0	0,0	-	1,2	0,6	61	78	82	-	79	64	10,0	11,5	14,3	-	15,8	9,1	2,2	0,8	0,9	0,6	0,3	1,4
29	0,0	6,2	4,6	-	4,8	2,8	59	74	82	-	79	79	8,9	15,0	15,0	-	16,0	22,9	2,0	1,2	0,6	0,1	0,4	0,3
30	0,0	0,8	1,6	-	3,4	0,2	63	74	83	-	95	83	11,5	10,9	16,2	-	24,0	16,6	1,8	0,9	0,4	0,1	0,1	0,0
31	0,2	0,0		-		1,8	76	77		-		94	12,5	12,6		-		23,8	1,9	0,7		0,1		0,0
	MASSIMO ORARIO						MEDIA						MEDIA						MEDIA					
I dec	0,2	3,2	39,2	27,2	14,8	9,2	67	65	74	81	89	83	10,5	10,6	8,4	16,4	16,6	15,7	1,7	1,7	1,1	0,4	0,1	0,3
II dec	2,6	0,2	18,6	14,4	20,6	6,4	65	68	80	78	79	76	9,7	10,2	12,7	12,6	10,2	12,3	1,8	1,5	0,8	0,4	0,4	0,3
III dec	0,2	15,0	12,0	-	5,2	7,6	69	77	82	-	76	82	11,3	13,0	14,1	-	12,6	17,4	1,6	0,9	0,5	0,2	0,5	0,2
mese	2,6	15,0	39,2	27,2	20,6	9,2	67	70	79	82	81	81	10,5	11,3	11,6	15,1	12,9	15,2	1,7	1,4	0,8	0,3	0,3	0,3

G	velocità media vento						velocità massima vento						direzione prevalente vento						pressione atmosferica media					
	lug	ago	set	ott	nov	dic	lug	ago	set	ott	nov	dic	lug	ago	set	ott	nov	dic	lug	ago	set	ott	nov	dic
1	3,1	1,6	1,5	1,1	-	0,7	8,9	4,8	5,0	3,0	-	2,8	W	SW	SW	W	-	NW	1011	1013	1015	1014	-	1010
2	2,2	1,6	1,5	1,6	-	1,8	6,6	5,2	5,1	3,3	-	3,3	SW	SW	SW	E	-	E	1013	1013	1019	1014	-	1015
3	2,4	2,8	1,7	0,9	0,6	2,6	8,0	9,3	4,2	4,1	2,3	7,5	SW	W	SW	E	SW	S	1013	1013	1021	1015	1021	1010
4	1,9	2,2	1,8	1,7	1,1	1,1	5,1	7,1	4,2	3,6	2,3	2,7	SW	NW	E	E	E	E	1012	1012	1020	1017	1021	1015
5	1,6	1,9	1,9	1,5	1,6	3,0	3,8	4,7	4,0	3,4	3,7	7,9	SW	NW	E	E	E	SW	1011	1014	1018	1018	1021	1006
6	1,9	2,1	1,8	1,2	1,9	2,8	4,2	6,2	4,5	2,9	5,2	10,1	W	SW	E	E	E	W	1010	1012	1015	1017	1021	1004
7	2,1	2,1	3,4	1,5	0,8	1,6	5,6	5,2	12,6	3,5	3,1	3,7	SW	S	E	E	NW	W	1012	1007	1017	1017	1022	1013
8	1,4	2,0	2,0	1,7	0,5	1,5	3,2	5,0	4,5	4,4	1,9	4,2	SW	SW	E	E	SW	E	1013	1009	1018	1015	1023	1019
9	2,6	2,0	3,1	1,3	0,6	3,8	7,1	5,1	6,3	5,7	2,8	7,9	W	E	SE	N	SW	E	1014	1015	1015	1017	1023	1014
10	2,1	1,9	1,8	1,4	0,7	2,1	5,1	4,8	7,2	5,4	2,7	4,5	W	E	W	E	SW	E	1016	1015	1013	1020	1027	1019
11	2,6	1,6	1,4	0,9	0,8	1,5	9,2	3,5	3,6	3,0	3,6	4,2	W	SE	SW	E	W	E	1015	1013	1013	1020	1027	1016
12	2,1	2,5	1,4	1,3	0,6	2,2	6,8	6,6	3,6	3,3	1,8	5,5	SW	W	E	E	E	E	1015	1011	1015	1019	1021	1017
13	1,6	2,6	1,4	2,0	2,1	2,4	5,6	7,9	3,9	4,9	3,8	5,8	SW	W	E	E	E	NE	1016	1015	1019	1019	1017	1013
14	1,8	1,9	1,6	1,0	2,8	1,1	5,3	4,8	6,4	2,8	4,6	4,8	SW	E	W	E	E	E	1017	1015	1018	1022	1020	1006
15	2,1	2,4	1,9	1,1	4,0	1,0	5,9	6,1	6,5	5,5	7,4	1,7	SW	W	W	SW	SE	E	1019	1010	1015	1024	1013	1010
16	2,7	2,4	1,6	1,1	1,8	1,1	9,0	8,8	5,5	4,6	5,5	5,9	W	W	W	W	W	W	1018	1011	1011	1020	1002	1009
17	1,6	2,0	1,8	0,7	1,7	2,6	3,9	5,6	5,1	2,2	3,8	6,4	SW	SW	E	E	E	W	1017	1014	1008	1017	1002	997
18	2,0	1,7	1,6	1,4	0,7	1,9	4,2	3,9	4,2	3,6	2,3	5,1	SE	SW	W	E	W	N	1016	1016	1010	1020	1009	1013
19	3,2	1,6	1,5	1,6	1,4	1,0	9,2	4,0	5,0	2,9	4,3	2,0	W	SW	W	E	E	E	1016	1016	1015	1022	1016	1026
20	2,0	2,3	1,7	2,2	1,2	1,5	5,4	6,8	5,7	4,9	3,2	2,8	SW	W	W	E	E	E	1018	1015	1013	1018	1026	1027
21	2,0	1,4	1,5	1,8	1,0	1,0	5,2	5,7	4,8	4,6	2,5	2,0	SW	E	E	E	E	E	1013	1011	1014	1014	1022	1026
22	1,7	1,6	0,9	0,7	2,3	1,0	4,7	3,3	3,1	2,7	5,3	2,4	SW	E	N	E	E	W	1010	1009	1016	1015	1012	1026
23	2,2	1,6	1,5	0,7	1,9	1,2	6,2	5,1	5,3	3,4	6,0	2,4	SW	NW	E	SW	E	E	1009	1011	1016	1018	1008	1023
24	2,0	2,0	1,2	0,7	1,8	0,9	5,2	5,5	3,9	3,6	5,7	2,6	SW	W	E	W	NE	E	1012	1013	1016	1021	1007	1024
25	1,4	1,9	1,1	0,9	2,7	1,8	3,9	5,3	3,4	4,1	7,3	3,2	SW	W	SW	SW	E	E	1013	1015	1016	1022	1004	1017
26	1,6	2,0	1,3	0,6	6,1	1,3	5,0	6,6	4,4	2,3	8,5	4,0	SW	W	E	W	S	E	1012	1018	1020	1023	1000	1008
27	1,5	1,3	1,0	-	2,0	1,9	3,9	4,3	6,2	-	7,0	4,9	SW	SW	W	-	W	E	1013	1017	1022	-	999	1001
28	1,7	1,4	1,6	-	1,2	4,7	4,8	3,4	6,1	-	4,5	9,0	SW	E	W	-	E	W	1015	1016	1021	-	1007	1004
29	1,5	1,4	1,3	-	3,0	2,2	6,6	4,6	5,4	-	8,4	7,9	SW	SW	E	-	E	E	1014	1018	1018	-	1009	1012
30	1,6	1,2	1,4	-	1,2	1,3	6,7	2,9	4,7	-	3,5	3,7	W	NE	E	-	E	E	1012	1020	1013	-	1006	1017
31	2,3	1,2		-		2,0	7,6	3,9		-		2,7	W	N		-		E	1012	1016		-		1017
	MEDIA						MASSIMO GIORNALIERO						MEDIA						MEDIA					
I dec	2,1	2,0	2,0	1,4	1,0	2,1	8,9	9,3	12,6	5,7	5,2	10,1	SW	SW	E	E	E	E	1012	1012	1017	1017	1022	1012
II dec	2,2	2,1	1,6	1,3	1,7	1,6	9,2	8,8	6,5	5,5	7,4	6,4	SW	W	E	E	E	E	1017	1014	1014	1020	1015	1013
III dec	1,8	1,5	1,3	-	2,3	1,8	7,6	6,6	6,2	-	8,5	9,0	SW	W	E	-	E	E	1012	1015	1017	-	1007	1016
mese	2,0	1,9	1,6	1,2	1,7	1,8	9,2	9,3	12,6	5,7	8,5	10,1	SW	SW	E	E	E	E	1014	1014	1016	1018	1014	1014

Paliano (FR) lat. 41°49' long. 13°02' alt. 263

G	temperatura minima						temperatura massima						temperatura media						temperatura superficiale min					
	lug	ago	set	ott	nov	dic	lug	ago	set	ott	nov	dic	lug	ago	set	ott	nov	dic	lug	ago	set	ott	nov	dic
1	15,0	13,6	14,7	6,4	8,6	-0,9	30,7	32,9	30,8	22,4	18,7	11,9	22,6	24,4	21,8	13,7	14,3	5,6	15,8	13,5	13,7	6,4	7,5	-1,7
2	12,7	16,7	16,0	5,8	8,2	-2,0	31,8	33,3	31,3	22,6	22,5	14,1	22,6	25,0	23,5	14,8	15,4	6,0	13,6	17,0	15,1	6,2	7,0	-2,8
3	11,4	14,7	16,6	9,8	6,4	6,3	32,6	26,3	31,7	16,5	21,8	13,9	23,6	20,8	22,9	14,2	12,9	9,9	12,0	15,4	15,3	9,7	5,7	5,0
4	11,7	14,5	15,0	9,7	5,6	2,2	31,2	30,4	30,2	20,7	21,9	14,9	22,2	22,6	21,0	14,3	13,0	8,7	12,1	14,3	14,5	9,5	5,6	1,3
5	13,5	11,8	13,1	10,3	9,7	8,9	29,9	27,6	28,0	19,9	19,8	16,9	22,5	20,6	18,8	14,3	15,5	11,6	14,8	11,5	13,0	9,4	10,1	8,1
6	14,5	8,4	11,7	8,3	13,1	5,7	29,5	30,5	28,0	20,1	16,2	10,6	22,4	20,6	19,7	13,9	14,3	7,8	15,3	8,6	11,1	7,9	11,3	4,9
7	12,5	11,2	14,9	12,1	7,7	-0,8	28,1	27,9	27,2	20,8	20,4	12,4	20,9	20,9	18,7	15,0	12,9	6,3	13,6	11,7	14,0	11,3	6,4	-1,6
8	12,7	13,2	13,4	9,9	5,0	-1,8	26,9	28,3	26,6	15,7	21,0	12,6	20,5	20,6	20,4	13,8	12,4	5,1	13,9	13,2	13,4	9,2	4,4	-3,1
9	10,8	11,6	15,7	7,5	5,6	5,5	28,8	29,6	25,1	23,5	20,9	8,1	20,0	20,7	20,3	14,6	12,5	7,1	10,8	11,1	15,1	7,6	5,1	3,3
10	9,5	12,3	13,9	7,6	5,4	0,2	27,5	30,5	28,0	22,9	21,2	14,5	19,6	21,9	20,3	16,0	11,8	6,1	9,5	12,5	13,6	7,4	4,6	-1,6
11	11,4	16,2	13,6	10,7	3,8	-1,2	27,1	26,9	27,5	22,4	20,1	13,5	19,3	21,8	20,7	15,2	10,7	7,2	12,0	15,9	13,3	10,3	3,9	-2,5
12	11,5	15,9	14,8	9,3	2,6	4,8	29,0	31,2	27,4	22,1	19,5	14,1	20,8	22,5	19,8	14,2	9,6	8,2	11,7	15,7	14,0	8,6	3,0	2,4
13	10,9	14,4	14,0	9,5	3,8	1,2	30,3	30,4	27,4	21,9	18,8	12,9	19,4	22,8	19,7	15,2	9,8	6,9	11,1	14,2	13,8	8,9	4,0	-0,8
14	11,0	14,8	13,5	9,5	5,7	1,6	30,8	31,1	28,1	24,7	18,3	18,0	21,1	22,5	20,6	16,1	11,3	7,2	11,6	15,1	12,9	8,6	3,6	-0,4
15	11,0	15,0	12,0	8,9	6,9	0,8	33,4	28,8	28,2	24,5	20,7	7,5	23,1	20,8	20,1	15,3	15,4	5,4	11,4	15,1	11,4	7,7	5,1	-0,7
16	11,9	10,5	11,7	6,2	7,2	1,0	34,8	27,7	26,7	24,3	19,0	11,0	24,1	19,2	19,9	14,1	13,6	6,0	12,4	11,3	11,3	6,2	5,9	1,7
17	13,5	9,4	17,3	8,3	8,7	4,3	33,0	30,0	24,9	18,7	14,7	11,7	23,6	20,1	20,1	14,1	11,4	8,8	13,6	9,6	17,1	7,6	7,7	4,4
18	12,9	12,3	17,2	6,2	7,1	-2,5	35,0	30,1	25,1	20,0	16,4	8,1	24,6	21,7	20,0	12,4	11,4	3,7	13,3	12,6	16,8	5,1	6,7	-5,2
19	16,2	15,2	14,9	8,4	-0,1	-6,8	32,7	30,4	24,2	15,2	12,9	9,3	25,0	22,5	18,8	12,1	6,8	-0,0	16,2	14,7	15,3	8,5	-1,7	-6,6
20	14,0	14,0	13,0	11,7	-3,2	-4,6	31,8	29,1	24,5	15,0	12,3	10,8	23,1	22,0	17,9	13,4	2,7	1,6	14,1	14,0	13,0	10,3	-3,6	-5,8
21	13,2	13,2	12,2	12,2	-4,7	-2,9	31,4	22,5	24,0	17,5	12,9	9,1	22,6	17,3	17,1	15,1	4,3	1,3	14,0	13,7	11,9	11,4	-4,5	-4,6
22	12,8	11,6	12,4	10,9	4,3	-5,6	30,2	20,0	23,2	22,7	9,9	11,2	22,0	15,6	16,3	16,2	7,0	1,9	13,2	12,5	12,0	10,2	2,8	-6,0
23	12,4	10,7	9,5	11,3	2,6	-3,1	30,1	24,8	24,1	24,7	12,7	12,6	21,8	17,9	17,2	17,0	6,2	2,7	12,9	11,5	9,9	10,4	1,6	-4,7
24	13,4	11,5	10,4	9,2	-0,9	-4,4	32,0	27,1	25,1	24,1	9,1	12,8	23,2	18,2	17,8	15,6	3,1	2,0	13,3	12,0	10,7	8,6	-1,0	-5,4
25	14,7	10,9	11,9	8,9	-0,8	0,5	34,0	27,0	25,1	24,1	8,6	6,1	24,1	18,8	17,0	15,7	3,8	4,4	14,9	11,5	11,5	8,0	-1,6	-1,1
26	15,2	11,7	10,9	7,7	7,9	5,8	35,0	28,1	26,1	25,1	14,1	10,4	23,5	20,0	17,7	15,2	12,0	7,4	15,0	12,4	10,8	7,4	6,9	4,6
27	12,7	12,7	12,3	7,4	3,0	5,3	35,5	29,4	25,6	24,3	12,0	10,5	24,8	21,3	18,1	14,8	7,2	7,7	12,5	13,1	12,3	6,5	1,7	4,2
28	14,6	16,4	12,0	6,3	0,9	1,3	38,1	26,0	25,1	25,0	13,2	9,3	27,0	21,0	17,8	14,0	5,5	6,0	14,6	16,7	11,6	6,0	0,4	-0,9
29	17,5	16,6	11,6	5,4	-0,1	-0,8	39,6	29,9	24,3	24,4	9,2	2,9	28,1	22,5	17,9	13,3	5,5	1,3	17,5	16,6	11,3	4,7	-1,1	-1,6
30	15,8	-	9,5	4,2	8,4	-3,8	34,5	-	24,8	23,0	10,5	5,0	25,8	21,9	16,9	12,7	9,4	0,8	15,5	-	8,6	3,6	6,9	-2,2
31	14,4	14,6		8,6		0,9	34,3	31,4		21,7		6,4	24,7	21,2		13,8		3,8	14,2	13,5		7,6		1,0
	MEDIA						MEDIA						MEDIA						MEDIA					
I dec	12,4	12,8	14,5	8,7	7,5	2,3	29,7	29,7	28,7	20,5	20,4	13,0	21,1	21,3	21,6	14,6	14,0	7,7	9,5	8,6	11,1	6,2	4,4	-3,1
II dec	12,4	13,8	14,2	8,9	4,2	-0,1	31,8	29,6	26,4	20,9	17,3	11,7	22,1	21,7	20,3	14,9	10,8	5,8	11,1	9,6	11,3	5,1	-3,6	-6,6
III dec	14,2	13,0	11,3	8,4	2,1	-0,6	34,1	26,6	24,7	23,3	11,2	8,8	24,1	19,8	18,0	15,9	6,6	4,1	12,5	11,5	8,6	3,6	-4,5	-6,0
mese	13,1	13,2	13,3	8,6	4,6	0,5	31,9	28,6	26,6	21,6	16,3	11,1	22,5	20,9	20,0	15,1	10,5	5,8	13,4	13,4	12,9	8,1	3,8	-0,6

G	temperatura suolo -10 media						eliofania						radiazione globale						precipitazione totale					
	lug	ago	set	ott	nov	dic	lug	ago	set	ott	nov	dic	lug	ago	set	ott	nov	dic	lug	ago	set	ott	nov	dic
1	27,4	30,1	24,3	18,3	14,6	8,8	12,7	13,0	8,9	11,1	0,7	4,7	27,0	26,4	19,1	20,5	4,7	7,5	0,0	0,0	2,0	0,0	3,0	0,2
2	27,0	29,6	24,8	17,2	15,7	7,3	12,6	7,7	11,6	5,7	7,0	5,3	29,6	17,3	22,0	10,2	11,7	8,7	0,2	0,0	0,0	5,8	0,2	3,4
3	26,9	27,4	25,4	17,4	14,4	8,9	13,7	8,1	9,4	0,2	9,3	0,0	31,3	21,4	18,7	2,4	11,9	-	0,0	11,4	5,4	36,0	0,4	57,4
4	26,9	27,6	24,6	17,1	14,1	8,6	13,7	12,1	9,4	4,9	8,5	6,0	30,3	28,7	18,5	13,8	13,0	8,0	0,0	0,0	10,8	0,2	0,2	2,8
5	26,6	27,0	23,6	17,0	14,8	9,6	7,7	12,9	7,7	4,1	1,9	1,6	21,9	28,9	17,7	10,9	6,2	4,7	0,0	0,0	0,2	10,2	2,2	45,4
6	27,4	26,4	23,0	16,5	14,9	9,9	12,5	12,8	11,4	4,0	0,2	1,1	28,4	27,5	21,6	9,3	-	3,5	0,0	0,0	0,0	1,2	34,0	14,6
7	26,6	26,0	22,6	16,7	14,8	9,1	12,0	9,2	5,2	1,2	6,7	6,0	25,6	19,6	11,4	5,3	9,8	7,9	0,0	0,0	22,0	12,0	0,2	1,8
8	26,7	25,8	21,3	16,6	13,6	7,6	13,6	6,6	4,0	0,0	9,2	5,9	30,2	16,3	10,0	3,0	12,8	8,6	0,0	0,0	0,6	25,0	0,2	3,0
9	26,9	26,6	21,6	16,3	13,5	7,9	12,6	12,8	1,6	7,6	8,8	0,0	27,5	27,6	6,7	14,9	12,6	0,8	0,0	0,0	20,4	0,2	0,2	14,2
10	26,6	27,1	21,8	16,4	13,1	7,6	13,1	10,7	9,6	7,5	9,3	7,6	29,4	22,7	20,9	15,1	12,1	10,0	0,0	0,0	0,2	0,0	0,2	0,0
11	26,6	25,4	22,5	17,2	12,6	6,5	9,2	1,2	11,1	6,4	8,9	3,0	23,4	7,4	20,3	13,1	12,1	3,7	0,0	0,6	0,0	4,4	0,4	3,0
12	26,5	26,5	22,4	16,5	12,1	7,8	10,5	8,8	9,3	8,4	8,7	3,3	24,4	21,4	16,6	14,1	12,3	6,4	0,0	0,2	5,4	0,2	0,2	10,4
13	26,9	27,4	21,9	16,5	11,8	7,2	9,3	12,1	5,0	6,2	8,3	0,6	23,3	24,9	13,3	12,8	11,0	4,4	15,0	0,0	0,2	0,0	0,2	0,4
14	25,2	28,2	22,3	16,8	11,5	7,3	13,0	12,7	11,8	9,2	5,3	6,8	30,0	25,8	22,0	15,1	8,5	7,8	0,0	0,0	0,0	0,2	0,0	0,0
15	26,7	27,3	22,5	16,6	12,0	6,9	13,5	9,8	11,8	10,4	5,6	0,0	30,6	21,1	21,9	16,5	9,4	0,4	0,0	7,8	0,0	0,2	0,2	2,6
16	27,8	25,2	22,4	16,0	13,6	7,4	13,4	12,2	10,2	10,3	2,7	2,2	29,9	26,2	20,9	16,8	5,3	5,9	0,0	0,0	0,0	0,2	8,0	5,0
17	28,5	25,5	22,5	15,6	12,8	8,6	13,4	12,6	2,7	3,0	1,3	0,3	29,1	26,9	10,2	8,4	4,0	3,3	0,0	0,0	7,4	0,2	6,0	2,4
18	28,5	26,0	22,0	15,6	13,1	7,4	12,9	9,4	7,1	10,2	2,6	8,4	27,6	21,1	17,7	16,9	7,3	11,4	0,0	0,0	33,8	0,0	0,0	0,0
19	29,4	26,9	22,2	14,9	11,7	5,3	12,1	11,7	6,9	0,0	8,4	8,4	28,5	22,4	16,0	2,6	12,4	9,4	0,8	0,0	5,4	6,8	0,0	0,0
20	29,0	27,0	21,6	14,6	9,4	4,4	13,3	10,0	6,1	0,0	8,8	7,3	29,1	22,1	16,4	-	11,9	8,2	0,2	0,0	0,2	73,0	0,0	0,0
21	29,0	23,6	20,5	14,9	7,8	4,7	13,2	1,3	6,9	0,0	8,1	1,7	28,2	6,1	14,2	2,3	11,0	4,7	0,0	17,4	7,4	10,0	0,2	0,2
22	29,0	21,1	20,3	15,6	8,6	4,3	12,6	1,5	3,5	2,7	0,0	7,1	27,9	9,5	10,4	9,1	2,6	7,8	0,0	5,2	6,4	0,2	3,8	0,2
23	28,9	21,6	19,6	16,5	8,4	4,5	12,5	6,8	11,4	8,8	5,9	7,8	27,6	17,4	20,9	14,1	10,1	9,3	0,0	0,2	0,2	0,2	0,0	0,0
24	29,2	23,4	20,0	16,2	8,2	4,2	13,2	10,6	9,1	9,7	1,9	5,6	28,8	24,1	19,5	14,1	5,5	8,4	0,2	31,6	0,0	0,2	1,6	0,2
25	29,8	22,4	20,2	15,8	7,4	4,7	13,2	12,2	6,8	10,0	1,0	0,0	27,2	24,2	15,2	14,5	2,9	0,9	0,0	0,2	21,0	0,2	22,2	11,6
26	29,3	23,5	19,9	15,6	8,3	5,9	7,8	12,4	10,1	9,9	0,1	0,1	20,0	24,5	20,2	14,6	2,3	2,6	0,0	0,2	1,6	0,4	23,6	8,8
27	29,5	24,5	20,0	15,3	9,1	6,7	13,1	11,8	9,1	9,9	0,2	0,2	28,2	23,2	16,4	14,3	1,6	2,0	0,0	0,2	0,0	0,2	17,6	27,6
28	30,4	24,1	19,8	14,9	8,4	6,7	13,0	3,0	10,1	9,9	3,9	0,1	27,2	12,7	17,8	14,4	7,6	2,3	0,0	0,0	0,2	0,2	3,0	3,0
29	31,4	24,5	19,5	14,4	7,6	5,3	12,7	7,1	5,9	9,9	0,1	0,0	26,0	16,5	13,6	14,5	1,2	-	0,0	0,0	0,2	0,2	33,2	8,4
30	30,2	-	20,0	13,9	8,6	4,5	11,1	4,4	8,0	9,7	0,0	3,5	21,7	9,4	15,3	14,4	1,4	4,9	0,0	0,0	1,4	0,2	12,8	5,0
31	30,4	24,6		14,7		4,8	13,0	7,7		7,0		0,0	27,9	16,2		11,8		0,3	0,0	1,2		0,2		14,6
	MEDIA						MEDIA						MEDIA						TOTALE					
I dec	26,9	27,4	23,3	17,0	14,4	8,5	12,4	10,6	7,9	4,6	6,2	3,8	28,1	23,6	16,7	10,5	10,6	6,6	0,2	11,4	61,6	90,6	40,8	142,8
II dec	27,5	26,5	22,2	16,0	12,0	6,9	12,1	10,1	8,2	6,4	6,1	4,0	27,6	21,9	17,5	12,9	9,4	6,1	16,0	8,6	52,4	85,2	15,0	23,8
III dec	29,7	23,3	20,0	15,3	8,2	5,1	12,3	7,2	8,1	7,9	2,1	2,4	26,4	16,7	16,3	12,6	4,6	4,3	0,2	56,2	38,4	12,2	118,0	79,6
mese	28,1	25,8	21,8	16,1	11,6	6,8	12,3	9,2	8,1	6,4	4,8	3,4	27,4	20,6	16,8	12,0	8,1	5,7	16,4	76,2	152,4	188,0	173,8	246,2

Paliano (FR) lat. 41°49' long. 13°02' alt. 263

G	precipitazione max oraria						umidità relativa media						bagnatura fogliare						evapotraspirazione					
	lug	ago	set	ott	nov	dic	lug	ago	set	ott	nov	dic	lug	ago	set	ott	nov	dic	lug	ago	set	ott	nov	dic
1	0,0	0,0	1,4	0,0	1,0	0,2	71	64	77	64	94	89	11,2	5,6	15,7	10,6	19,3	16,5	1,8	1,8	1,1	0,9	0,0	0,0
2	0,2	0,0	0,0	4,6	0,2	1,6	57	60	72	80	86	86	8,5	4,8	11,6	15,2	15,9	16,3	1,6	1,6	1,5	0,3	0,3	0,0
3	0,0	4,4	5,4	8,0	0,2	24,6	45	75	73	97	86	95	4,5	9,0	12,2	22,7	16,5	22,3	2,3	1,4	1,3	0,0	0,0	0,1
4	0,0	0,0	8,2	0,2	0,2	2,0	56	61	77	84	87	87	3,7	3,3	13,2	15,8	16,8	15,7	2,0	2,0	1,0	0,6	0,1	0,1
5	0,0	0,0	0,2	5,8	1,0	18,4	61	45	80	89	90	89	8,0	0,8	13,2	18,4	16,8	16,9	2,2	2,6	0,7	0,3	0,1	0,3
6	0,0	0,0	0,0	0,8	8,2	3,6	65	53	71	87	98	89	7,1	0,1	12,6	18,5	24,0	18,3	1,7	2,1	0,8	0,2	0,1	0,1
7	0,0	0,0	14,0	3,8	0,2	0,6	67	66	82	92	91	82	8,3	7,7	15,5	21,1	15,1	14,7	1,7	1,6	1,1	0,1	0,0	0,2
8	0,0	0,0	0,2	4,6	0,2	1,0	62	68	82	95	88	81	6,8	6,9	11,5	23,8	16,4	14,1	1,8	1,2	0,3	0,0	0,0	0,1
9	0,0	0,0	11,2	0,2	0,2	1,6	63	62	81	79	87	89	6,9	7,3	13,1	14,4	16,4	22,7	1,9	1,7	1,0	0,4	0,2	0,2
10	0,0	0,0	0,2	0,0	0,2	0,0	64	70	80	77	86	72	9,3	8,8	13,5	12,3	16,6	8,4	1,7	1,4	0,7	0,3	0,0	0,5
11	0,0	0,4	0,0	2,2	0,2	1,0	67	74	78	83	87	66	9,7	8,1	13,9	16,9	16,7	10,1	1,3	1,0	0,7	0,5	0,1	0,7
12	0,0	0,2	5,4	0,2	0,2	4,6	62	67	82	83	88	89	7,5	4,8	15,3	14,9	16,5	15,7	1,5	2,0	0,3	0,3	0,0	0,3
13	7,8	0,0	0,2	0,0	0,2	0,2	71	69	79	83	85	85	10,4	7,6	14,8	16,6	16,6	15,9	1,2	1,6	0,4	0,4	0,1	0,1
14	0,0	0,0	0,0	0,2	0,0	0,0	64	66	71	81	78	84	9,5	5,7	12,1	15,1	14,1	17,1	1,9	1,7	1,0	0,2	0,2	0,0
15	0,0	5,8	0,0	0,2	0,2	0,6	54	70	65	81	72	98	5,9	7,2	11,1	15,2	7,9	24,0	2,5	1,3	1,0	0,5	1,4	0,1
16	0,0	0,0	0,0	0,2	4,4	1,2	55	60	73	80	91	93	5,8	7,5	11,5	15,1	18,9	18,2	2,1	1,6	1,0	0,5	0,1	0,1
17	0,0	0,0	2,2	0,2	1,4	0,8	57	59	83	83	95	90	5,0	6,1	14,7	14,0	22,1	12,7	2,3	2,0	0,9	0,2	0,0	0,1
18	0,0	0,0	11,2	0,0	0,0	0,0	53	65	82	75	85	48	3,0	5,4	13,9	14,8	10,5	1,8	2,2	1,6	0,7	0,2	0,2	0,8
19	0,8	0,0	4,2	4,0	0,0	0,0	59	64	85	89	60	65	5,4	4,8	15,0	18,9	2,8	0,9	2,4	1,7	0,4	0,1	0,7	0,1
20	0,2	0,0	0,2	13,2	0,0	0,0	63	69	83	100	66	74	7,8	5,9	14,2	24,0	12,1	6,9	2,3	1,5	0,5	0,1	0,3	0,1
21	0,0	5,2	4,6	3,8	0,2	0,2	66	85	85	97	71	85	8,0	16,0	17,7	22,5	10,4	17,6	1,9	0,3	0,3	0,0	0,3	0,1
22	0,0	2,4	2,6	0,2	1,6	0,2	64	89	89	93	59	77	7,8	15,0	18,5	15,9	6,2	6,6	1,7	0,2	0,3	0,1	0,9	0,1
23	0,0	0,2	0,2	0,2	0,0	0,0	68	78	77	89	58	77	8,6	11,4	12,2	16,2	0,0	5,9	1,6	0,9	0,6	0,2	0,5	0,0
24	0,2	30,6	0,0	0,2	0,8	0,2	62	77	80	88	89	82	8,3	14,4	12,4	16,0	16,9	7,0	2,0	1,3	0,6	0,2	0,0	0,0
25	0,0	0,2	19,2	0,2	3,8	1,6	63	78	87	85	95	97	7,6	11,4	17,5	16,3	20,4	24,0	2,0	1,0	0,3	0,3	0,0	0,1
26	0,0	0,2	0,6	0,2	5,6	2,0	61	74	82	84	74	96	5,6	12,3	16,4	16,0	14,2	20,0	1,7	1,0	0,4	0,2	1,2	0,1
27	0,0	0,2	0,0	0,2	5,0	5,4	55	74	82	84	90	94	4,8	11,2	15,5	16,4	24,0	20,9	2,3	1,0	0,6	0,1	0,1	0,0
28	0,0	0,0	0,2	0,2	1,0	2,4	54	76	79	83	91	74	5,1	8,2	14,9	16,2	18,9	12,1	2,4	0,7	0,7	0,3	0,0	0,9
29	0,0	0,0	0,2	0,2	6,0	1,6	50	69	82	81	97	92	0,0	8,3	12,2	15,9	23,8	24,0	2,7	1,4	0,5	0,2	0,1	0,0
30	0,0	0,0	0,8	0,2	3,4	1,6	54	70	76	84	96	93	0,9	8,4	14,0	16,3	21,4	18,0	2,4	1,7	0,5	0,2	0,0	0,1
31	0,0	1,2		0,2		1,8	57	76		87		98	5,4	13,9		16,2		23,9	2,6	0,9		0,2		0,1
	MASSIMO ORARIO						MEDIA						MEDIA						MEDIA					
I dec	0,2	4,4	14,0	8,0	8,2	24,6	61	62	77	84	89	86	7,4	5,4	13,2	17,3	17,4	16,6	1,9	1,8	1,0	0,3	0,1	0,2
II dec	7,8	5,8	11,2	13,2	4,4	4,6	60	66	78	84	81	79	7,0	6,3	13,6	16,5	13,8	12,3	2,0	1,6	0,7	0,3	0,3	0,2
III dec	0,2	30,6	19,2	3,8	6,0	5,4	59	77	82	87	82	88	5,6	11,9	15,1	16,7	15,6	16,4	2,1	0,9	0,5	0,2	0,3	0,1
mese	7,8	30,6	19,2	13,2	8,2	24,6	60	69	79	85	84	84	6,7	8,0	14,0	16,9	15,6	15,1	2,0	1,4	0,7	0,3	0,2	0,2

G	velocità media vento						velocità massima vento						direzione prevalente vento						pressione atmosferica media					
	lug	ago	set	ott	nov	dic	lug	ago	set	ott	nov	dic	lug	ago	set	ott	nov	dic	lug	ago	set	ott	nov	dic
1	2,1	1,7	1,2	1,6	0,7	0,8	7,5	5,3	4,5	4,6	3,0	3,8	SW	SW	S	N	W	N	1011	1013	1016	1016	1023	1012
2	1,4	1,4	1,5	1,0	1,1	1,0	3,7	5,3	4,9	3,1	4,0	2,7	SW	W	S	NW	SW	NW	1013	1013	1019	1016	1021	1017
3	2,2	2,2	1,5	1,7	0,6	2,7	5,0	6,0	6,7	5,1	1,9	6,8	N	W	S	E	S	SE	1013	1013	1022	1017	1023	1012
4	1,8	2,7	1,4	1,6	0,8	0,9	6,6	5,8	4,8	5,2	2,8	3,5	W	NW	-	NE	SW	SE	1012	1012	1021	1019	1023	1016
5	2,0	3,2	1,3	1,7	0,8	1,9	5,3	7,1	6,8	5,6	2,3	5,0	SW	N	-	NW	W	SE	1011	1015	1018	1019	1023	1007
6	1,8	1,9	1,1	1,1	1,2	1,8	4,9	6,1	3,4	3,8	4,5	6,7	W	SW	-	NE	N	E	1010	1012	1016	1019	1023	1006
7	2,0	1,9	2,4	1,1	0,9	1,5	6,2	5,4	7,4	3,6	3,5	4,6	SW	SW	-	N	SW	E	1011	1007	1018	1018	1024	1014
8	2,0	1,9	1,1	1,0	0,8	1,0	5,8	5,4	3,4	2,7	2,4	2,6	W	SW	-	E	S	N	1013	1010	1020	1017	1025	1021
9	2,2	1,7	2,7	1,1	0,9	3,3	7,0	6,2	7,5	4,0	3,3	9,1	SW	SW	-	NE	S	SE	1014	1015	1016	1019	1025	1016
10	2,0	1,6	1,1	1,1	0,6	1,7	5,5	5,2	3,6	2,8	2,2	5,5	SW	W	-	S	S	E	1016	1015	1013	1022	1029	1022
11	1,5	1,7	1,3	1,2	0,7	2,6	5,4	4,2	4,0	4,2	3,5	8,3	NW	N	-	N	SW	E	1015	1014	1013	1021	1029	1018
12	1,5	2,3	1,0	1,0	0,7	2,0	4,8	5,8	4,8	3,7	2,8	5,7	NW	SW	-	SW	S	N	1016	1011	1016	1021	1023	1020
13	1,7	1,9	0,7	1,2	1,1	0,9	10,7	5,8	2,4	4,2	4,5	4,8	NW	W	-	NE	NE	NE	1016	1015	1020	1021	1020	1016
14	1,9	1,9	1,4	0,8	1,3	0,7	6,2	6,4	4,6	2,3	3,5	2,3	SW	SW	W	SW	N	SW	1017	1015	1019	1024	1022	1008
15	1,7	1,9	1,6	1,2	3,8	0,5	6,0	7,7	5,2	4,3	7,9	1,7	W	NW	W	NE	SE	N	1019	1010	1016	1026	1015	1012
16	1,6	1,7	1,6	1,0	1,1	0,9	5,1	4,5	5,3	3,3	3,2	2,8	W	NW	SW	NW	N	E	1018	1012	1011	1021	1003	1010
17	1,7	2,0	1,9	0,7	1,1	1,8	4,8	7,4	5,1	2,0	2,9	6,7	SW	SW	SE	SW	N	SE	1017	1015	1008	1019	1004	999
18	1,7	1,9	1,7	1,0	1,2	3,1	4,9	5,9	3,7	2,5	3,0	6,6	W	SW	SW	NE	S	N	1016	1016	1010	1022	1010	1014
19	2,2	1,8	1,3	0,5	2,0	0,8	5,7	6,2	3,6	1,4	6,2	2,6	W	SW	N	E	NE	SW	1016	1016	1015	1024	1018	1028
20	1,9	2,0	1,2	1,2	1,1	0,7	5,7	5,4	2,9	3,4	3,8	2,6	SW	SW	NW	N	N	SW	1017	1015	1013	1020	1028	1030
21	1,9	1,2	1,2	1,3	1,0	0,6	6,0	3,5	5,6	5,1	4,9	1,8	SW	E	N	N	W	S	1013	1011	1014	1016	1024	1029
22	1,8	1,2	1,0	0,9	2,6	0,7	5,1	4,6	3,4	2,7	7,7	3,1	W	NW	NW	N	SE	SW	1010	1010	1017	1016	1015	1029
23	2,0	1,5	1,1	1,0	1,6	0,6	5,6	5,1	4,0	3,8	4,8	1,7	W	SW	W	S	SE	S	1009	1012	1016	1019	1010	1026
24	1,7	1,7	1,2	0,9	0,9	0,5	5,5	7,4	4,5	3,3	3,3	3,1	W	SW	SW	SW	NE	S	1012	1014	1016	1022	1009	1026
25	1,6	1,4	1,0	1,0	0,9	0,6	5,1	4,7	4,6	4,3	3,4	1,9	SW	SW	NE	SW	NW	N	1013	1016	1016	1023	1006	1020
26	1,4	1,2	1,0	0,8	5,4	0,8	4,1	4,4	3,5	2,8	8,3	2,2	W	W	NE	S	SE	N	1013	1018	1020	1024	1000	1010
27	1,5	1,4	1,2	0,6	1,5	1,2	5,1	4,8	4,8	2,2	4,9	5,0	SW	SW	W	S	E	NW	1014	1017	1023	1025	1000	1003
28	1,4	1,2	1,2	0,8	1,0	2,9	4,7	3,9	4,7	3,3	5,1	8,3	SW	SW	SW	S	N	SW	1015	1016	1022	1024	1009	1005
29	1,6	1,6	1,3	0,7	1,3	1,3	5,7	5,1	4,3	3,0	3,6	3,8	SW	NE	SW	S	N	NW	1014	1019	1019	1024	1012	1014
30	1,7	1,7	1,5	0,9	1,0	0,9	4,8	5,0	4,6	3,1	3,0	3,1	W	SE	N	SW	NW	N	1012	1020	1014	1023	1008	1019
31	1,9	1,1		1,2		0,7	5,5	4,9		3,7		2,2	SW	N		N		N	1012	1016		1022		1019
	MEDIA						MASSIMO GIORNALIERO						MEDIA						MEDIA					
I dec	1,9	2,0	1,5	1,3	0,8	1,6	7,5	7,1	7,5	5,6	4,5	9,1	SW	SW	-	NE	SW	SE	1012	1012	1018	1018	1024	1014
II dec	1,7	1,9	1,4	1,0	1,4	1,4	10,7	7,7	5,3	4,3	7,9	8,3	SW	SW	-	NE	N	N	1017	1014	1014	1022	1017	1016
III dec	1,7	1,4	1,2	0,9	1,7	1,0	6,0	7,4	5,6	5,1	8,3	8,3	SW	SW	NE	NE	SE	N	1012	1015	1018	1022	1009	1018
mese	1,8	1,8	1,4	1,0	1,3	1,3	10,7	7,7	7,5	5,6	8,3	9,1	SW	SW	-	NE	NE	N	1014	1014	1016	1021	1017	1016

Castel di Sangro (AQ) lat. 41°45' long.14°16' alt. 810

G	temperatura minima						temperatura massima						temperatura media						temperatura superficiale min					
	lug	ago	set	ott	nov	dic	lug	ago	set	ott	nov	dic	lug	ago	set	ott	nov	dic	lug	ago	set	ott	nov	dic
1	10,0	9,9	8,9	-0,4	6,6	-4,8	28,4	32,3	25,3	15,4	16,2	9,3	18,8	21,5	17,0	8,7	11,1	1,6	9,5	9,3	8,9	1,2	6,2	-4,7
2	9,4	11,1	8,3	-1,7	8,2	-6,5	24,1	32,4	27,1	18,3	18,5	8,4	17,1	22,2	16,9	10,0	12,4	2,4	8,3	10,8	8,6	0,2	6,7	-6,4
3	8,7	10,5	9,6	10,5	2,5	3,3	25,0	26,5	27,2	14,0	17,8	9,9	18,5	19,9	17,9	11,9	9,4	6,9	7,8	9,7	9,5	9,3	2,8	1,1
4	5,7	11,0	10,1	1,5	0,3	0,5	25,2	24,7	24,8	16,5	18,2	11,5	16,6	16,7	15,3	9,9	9,3	6,3	5,6	10,6	9,5	2,4	0,4	-1,7
5	8,6	11,8	6,8	0,2	3,7	7,3	28,1	22,0	20,1	16,9	16,1	12,2	19,0	16,6	12,4	8,3	10,7	9,3	8,2	9,3	7,4	1,8	4,1	5,4
6	10,7	7,4	5,1	3,3	5,3	2,1	24,8	27,2	22,3	15,0	16,4	8,8	17,5	17,1	14,0	9,4	10,2	4,9	10,0	5,7	5,5	4,3	5,2	1,0
7	8,0	6,7	8,7	6,6	4,1	-3,6	25,0	25,7	23,5	17,9	16,4	7,6	17,1	17,4	15,0	10,8	10,0	2,2	6,8	6,5	8,6	8,3	2,9	-5,1
8	6,6	6,1	8,4	8,1	3,9	-	26,5	21,6	25,3	15,4	13,7	-	16,7	14,0	15,9	10,8	8,9	-	5,5	6,0	8,2	9,4	3,0	-
9	7,4	3,3	12,1	7,8	2,9	0,4	25,3	26,7	23,3	15,2	15,4	4,3	16,2	14,8	17,1	10,8	10,0	3,0	7,0	3,8	11,8	8,8	1,8	0,2
10	7,1	5,9	10,0	6,6	2,5	-	25,2	29,0	24,3	17,0	16,3	-	16,4	18,3	17,4	11,4	9,1	-	7,2	5,7	9,4	6,8	1,4	-
11	7,4	12,5	8,9	6,5	1,8	-	22,8	31,9	24,4	17,8	15,6	-	13,5	20,6	16,1	10,4	7,6	-	7,4	11,2	9,7	7,2	1,9	-
12	6,3	11,1	8,1	4,0	-2,1	-	23,4	29,4	23,4	15,8	16,1	-	14,6	19,8	15,5	10,0	6,2	-	7,6	10,2	8,1	4,5	-1,9	-
13	7,4	11,6	8,0	0,7	-2,3	-	22,7	27,5	23,6	17,5	13,8	-	15,5	18,6	15,3	9,7	5,6	-	7,1	11,1	8,1	2,2	-2,4	-
14	8,8	9,5	7,8	4,2	-1,1	-	25,4	27,8	23,1	18,9	13,8	-	17,0	18,5	13,6	11,3	6,0	-	7,7	9,7	8,3	4,1	-1,7	-
15	6,9	9,7	6,0	1,7	0,5	-1,2	28,3	26,2	22,4	16,9	16,9	4,5	18,4	15,2	14,9	8,4	10,2	2,1	6,0	8,8	6,8	2,8	1,1	-1,9
16	8,5	5,8	4,4	-0,5	3,4	-2,0	30,3	21,6	23,6	19,5	15,2	8,0	20,5	13,3	14,8	8,7	9,5	3,8	6,9	5,5	5,1	1,7	1,6	-0,5
17	10,7	4,8	8,8	1,9	3,1	-1,1	30,3	25,0	22,0	14,6	14,4	10,2	20,4	14,6	15,1	7,5	8,5	5,0	10,0	4,5	8,4	2,0	1,2	-0,1
18	8,6	6,2	12,5	-2,5	2,7	-4,2	33,5	27,0	21,8	13,7	7,3	1,8	21,0	17,7	16,0	5,3	4,3	-1,7	8,2	6,1	12,0	-0,8	1,9	-1,3
19	13,3	10,9	-	-	-0,7	-11,2	32,0	27,7	-	-	5,8	3,4	21,9	18,5	14,2	-	2,0	-4,8	12,4	10,3	-	-	-2,1	-4,5
20	10,9	8,9	7,8	-	-8,1	-9,8	28,4	28,0	18,3	-	4,1	6,0	19,8	17,5	12,2	-	-1,7	-4,0	10,3	8,3	8,1	-	-7,6	-6,4
21	10,7	9,0	5,6	8,2	-8,4	-9,1	27,6	20,8	18,0	18,0	8,0	7,0	18,5	14,5	12,0	12,8	-0,7	-1,4	9,8	8,2	6,3	7,1	-8,3	-6,4
22	10,2	8,8	10,2	8,6	-4,3	-7,5	27,4	19,2	18,0	19,6	1,5	6,7	19,1	13,2	12,6	13,5	-0,1	-0,9	9,9	8,7	11,3	6,9	-4,6	-6,9
23	8,8	7,4	6,6	6,9	-1,6	-8,1	26,9	19,8	19,3	21,1	1,0	6,5	18,3	13,9	12,5	13,5	-0,6	-2,0	8,4	8,1	7,1	6,6	-1,0	-6,9
24	8,7	7,0	4,4	4,3	-4,0	-8,8	28,0	23,1	20,5	19,8	2,4	8,6	18,5	13,4	12,4	11,7	-0,7	-2,1	7,9	6,9	6,3	3,7	0,3	-8,1
25	9,1	6,0	8,6	3,7	-7,0	-6,7	30,8	24,2	19,9	20,5	7,0	4,6	20,5	15,5	13,1	10,8	1,6	1,0	8,7	5,6	9,0	3,5	-1,5	-6,7
26	10,4	7,1	4,6	2,5	5,8	3,7	30,3	25,0	20,7	21,3	9,0	8,8	20,1	16,6	11,3	11,4	7,5	5,4	9,4	7,2	6,0	2,1	4,7	0,4
27	8,4	8,2	4,8	4,0	1,3	5,1	32,6	26,7	22,0	21,1	6,8	9,1	21,1	17,7	12,5	11,0	3,9	6,5	7,9	8,2	5,5	3,6	-0,8	1,8
28	11,3	12,2	5,7	1,7	1,0	0,7	33,8	26,4	20,7	21,5	8,3	8,8	23,3	18,1	12,4	9,7	4,3	3,9	10,2	11,8	5,8	1,4	-2,3	-0,6
29	-	14,0	4,9	0,1	-2,9	-3,3	-	24,3	21,5	21,6	5,9	1,7	24,3	18,6	13,5	8,8	3,2	-0,0	-	13,1	5,3	-0,4	-4,4	-5,0
30	12,9	12,5	7,4	-0,1	3,2	-7,8	35,0	24,6	17,6	20,0	6,2	2,9	23,6	18,5	11,7	8,1	4,9	-2,1	12,2	11,6	6,7	-0,7	2,3	-7,6
31	10,4	10,3		-1,3		-4,2	31,8	24,0		17,0		9,4	21,0	16,6		8,1		4,3	10,1	9,8		-1,8		-4,7
	MEDIA						MEDIA						MEDIA						MEDIA					
I dec	8,2	8,4	8,8	4,2	4,0	-0,2	25,8	26,8	24,3	16,2	16,5	9,0	17,0	17,6	16,6	10,2	10,2	4,4	5,5	3,8	5,5	0,2	0,4	-6,4
II dec	8,9	9,1	8,0	2,0	-0,3	-	27,7	27,2	22,5	16,8	12,3	-	18,3	18,2	15,3	9,4	6,0	-	6,0	4,5	5,1	-0,8	-7,6	-
III dec	10,1	9,3	6,3	3,5	-1,7	-4,2	30,4	23,5	19,8	20,1	5,6	6,7	20,3	16,4	13,1	11,8	2,0	1,3	7,9	5,6	5,3	-1,8	-8,3	-8,1
mese	9,1	8,9	7,7	3,3	0,7	-3,1	28,0	25,8	22,2	17,9	11,5	7,2	18,5	17,4	14,9	10,6	6,1	2,1	8,5	8,5	8,0	3,7	0,4	-3,0

G	temperatura suolo -10 media						eliofania						radiazione globale						precipitazione totale					
	lug	ago	set	ott	nov	dic	lug	ago	set	ott	nov	dic	lug	ago	set	ott	nov	dic	lug	ago	set	ott	nov	dic
1	21,0	22,3	18,0	13,1	11,1	4,4	11,9	13,1	7,1	10,6	1,5	6,0	24,0	23,4	13,4	16,8	5,7	7,9	0,2	0,0	0,0	0,0	0,0	0,0
2	20,1	22,1	17,6	12,0	12,9	2,9	12,9	9,4	6,0	9,2	3,4	6,5	26,2	18,9	11,9	15,6	6,9	-	0,0	0,0	3,4	2,4	0,0	0,2
3	20,0	21,9	18,0	13,1	12,1	5,0	13,4	8,1	8,9	0,5	7,8	0,0	26,8	20,4	17,1	2,3	9,4	-	0,0	1,6	0,0	40,4	0,0	30,2
4	19,6	20,5	17,6	13,6	10,1	4,3	13,6	4,6	5,2	4,4	7,1	7,5	26,6	16,1	10,0	9,1	9,7	6,9	0,0	0,2	15,2	1,0	0,0	0,2
5	20,0	19,9	16,5	12,2	11,3	5,7	10,5	11,0	4,1	3,1	4,8	2,0	23,2	22,9	7,6	9,1	7,5	2,2	0,0	0,6	3,0	2,2	0,0	33,4
6	20,1	19,7	16,0	12,2	11,4	6,0	7,3	12,7	8,7	0,2	0,9	1,5	18,0	23,8	15,4	4,7	4,6	3,2	0,0	0,0	0,0	0,6	26,0	14,6
7	20,7	19,3	16,6	12,8	11,6	4,9	11,5	7,8	5,0	0,8	3,5	4,5	24,8	16,8	10,2	4,4	6,7	6,3	0,0	0,0	12,8	2,6	6,4	0,8
8	20,0	19,2	16,6	13,1	10,1	-	11,4	2,4	5,3	2,0	1,6	6,9	25,1	10,3	12,1	7,0	4,3	-	0,0	0,4	1,0	14,6	0,0	0,0
9	19,1	18,4	17,1	12,9	10,2	3,0	7,8	11,0	1,5	1,0	5,5	0,0	17,9	22,9	6,6	6,2	7,5	0,3	2,8	0,0	8,0	2,6	0,0	22,6
10	19,0	19,2	17,6	13,1	10,0	-	12,9	11,8	9,6	7,4	7,5	1,8	25,2	21,1	18,5	12,6	9,5	-	0,0	0,0	0,0	0,2	0,0	1,0
11	18,1	20,4	18,2	12,9	9,6	-	6,8	5,2	10,4	3,2	7,9	0,0	16,8	13,3	18,4	8,3	9,4	-	2,0	0,0	0,0	0,0	0,0	4,2
12	17,4	20,5	17,3	12,8	8,1	-	6,1	7,6	7,5	3,4	8,4	2,0	16,4	17,7	15,0	8,4	9,9	-	0,0	0,2	0,0	0,0	0,0	4,4
13	17,5	21,0	17,3	12,2	7,4	-	5,5	6,5	6,8	7,1	8,3	0,0	15,7	15,2	14,2	11,9	9,0	-	0,2	3,8	6,6	0,0	0,0	1,4
14	18,0	20,0	17,1	12,4	7,7	-	10,7	10,3	6,3	4,7	5,9	4,8	21,4	20,9	12,4	8,8	7,9	-	0,0	0,0	3,0	0,0	0,0	0,0
15	18,6	18,9	16,7	12,2	8,4	4,3	12,6	6,6	11,4	9,0	7,0	0,1	25,6	13,1	19,3	13,2	8,2	2,2	0,0	16,2	0,0	0,0	0,0	0,2
16	19,7	17,5	16,1	11,2	9,9	4,2	13,5	7,5	10,4	9,9	0,6	6,6	25,4	15,2	17,7	13,8	2,8	7,2	0,0	0,0	0,0	0,0	33,0	0,2
17	20,7	17,1	16,4	11,6	8,1	4,9	13,4	8,4	2,6	2,7	4,1	4,1	24,9	18,4	9,1	8,5	6,2	5,4	0,0	0,0	27,0	0,0	0,0	1,8
18	20,9	17,9	16,9	10,6	7,5	3,2	13,5	9,7	3,3	9,8	0,0	5,6	24,2	19,6	8,9	14,0	2,3	7,6	0,0	0,0	12,4	0,0	3,2	0,6
19	21,5	19,5	-	-	5,4	2,3	10,8	8,4	2,4	-	4,4	7,6	23,4	18,1	8,5	-	6,8	8,2	0,0	0,0	9,4	-	0,0	0,0
20	20,5	19,2	16,1	-	4,2	1,9	6,2	8,3	0,7	-	4,8	6,3	13,9	17,3	7,2	-	6,5	8,4	0,0	10,2	4,8	-	0,0	0,0
21	20,1	18,4	15,3	12,4	2,7	1,5	7,1	4,1	5,6	0,2	7,7	3,3	16,3	9,2	11,4	5,0	8,7	5,6	2,0	12,4	0,2	4,6	0,0	0,0
22	20,0	17,1	15,6	13,9	2,7	1,4	11,7	4,6	1,4	8,1	0,0	6,3	22,4	11,6	7,2	11,8	1,6	8,0	0,0	6,2	0,8	0,0	1,6	0,0
23	20,5	17,0	15,4	13,9	2,9	1,1	11,2	5,3	5,3	8,5	0,2	5,5	23,0	11,5	10,8	12,7	3,2	6,8	0,0	0,0	0,8	0,0	1,6	0,0
24	20,3	16,4	14,7	12,5	2,9	0,9	10,6	5,1	6,8	5,5	1,1	6,2	21,4	9,9	13,2	8,7	2,9	7,8	0,0	6,0	0,0	0,0	1,6	0,0
25	20,7	16,6	15,6	12,9	2,8	0,6	12,6	9,2	4,6	8,7	1,9	0,0	22,9	17,9	10,5	12,0	5,4	2,2	0,0	0,0	2,0	0,0	8,0	2,8
26	21,0	17,8	14,9	11,9	4,7	1,0	8,4	12,3	6,4	9,4	0,6	0,7	18,4	20,9	11,5	12,1	2,6	3,0	0,0	0,0	4,0	0,0	19,6	0,4
27	21,1	18,3	14,4	12,9	4,8	2,8	13,3	11,6	7,2	9,3	0,1	1,4	24,5	20,2	11,0	11,9	1,7	2,2	0,0	0,0	0,0	0,0	30,8	7,8
28	21,7	18,9	14,4	11,5	4,1	3,2	12,6	6,7	5,5	9,4	3,8	3,1	23,1	16,5	10,2	11,8	4,2	3,8	0,0	0,0	0,0	0,0	2,2	1,4
29	-	19,1	14,2	10,1	3,8	2,1	10,9	7,0	7,3	9,4	0,2	0,0	19,6	14,4	13,3	11,9	2,1	1,2	0,0	0,0	0,0	0,0	42,8	0,0
30	22,8	18,9	14,5	9,6	5,1	1,5	11,3	5,4	1,2	9,4	0,0	4,9	21,0	10,9	6,2	11,6	0,7	8,9	0,0	0,0	1,4	0,0	30,4	0,0
31	22,5	18,1		8,9		2,0	12,9	4,3		8,4		0,9	23,7	9,7		11,1		3,8	0,0	0,6		0,0		1,2
	MEDIA						MEDIA						MEDIA						TOTALE					
I dec	20,0	20,2	17,2	12,8	11,1	4,5	11,3	9,2	6,1	3,9	4,3	3,7	23,8	19,6	12,3	8,8	7,2	-	3,0	2,8	43,4	66,6	32,4	103,0
II dec	19,3	19,2	16,9	12,0	7,6	-	9,9	7,8	6,2	6,2	5,2	3,7	20,8	16,9	13,1	10,9	6,9	-	2,2	30,4	63,2	0,0	36,2	12,8
III dec	21,1	17,9	14,9	11,9	3,6	1,6	11,1	6,9	5,1	7,9	1,6	3,0	21,5	13,9	10,5	11,0	3,3	4,9	2,0	25,2	9,2	4,6	138,6	13,6
mese	20,1	19,1	16,3	12,2	7,4	3,0	10,8	7,9	5,8	6,1	3,7	3,4	22,0	16,7	12,0	10,2	5,8	-	7,2	58,4	115,8	71,2	207,2	129,4

Castel di Sangro (AQ) lat. 41°45' long.14°16' alt. 810

G	precipitazione max oraria						umidità relativa media						bagnatura fogliare						evapotraspirazione					
	lug	ago	set	ott	nov	dic	lug	ago	set	ott	nov	dic	lug	ago	set	ott	nov	dic	lug	ago	set	ott	nov	dic
1	0,2	0,0	0,0	0,0	0,0	0,0	64	58	75	59	95	93	9,0	9,5	13,4	6,3	18,9	11,0	1,9	1,7	0,6	1,1	0,1	0,1
2	0,0	0,0	1,8	1,8	0,0	0,2	52	47	79	74	92	83	4,8	5,8	16,3	8,8	12,7	4,4	2,4	2,8	0,4	0,4	0,2	0,3
3	0,0	1,4	0,0	6,8	0,0	5,8	50	52	69	89	88	97	1,9	5,2	9,4	17,2	15,3	22,8	2,0	2,4	1,6	0,1	0,1	0,1
4	0,0	0,2	6,4	0,4	0,0	0,2	60	64	81	82	89	74	10,1	2,1	17,6	14,2	12,1	2,0	1,7	1,5	0,4	0,3	0,1	0,4
5	0,0	0,4	1,4	1,0	0,0	14,0	63	46	89	86	96	84	5,7	3,1	20,4	16,4	14,0	16,4	1,8	3,0	0,1	0,2	0,1	0,6
6	0,0	0,0	0,0	0,4	7,6	4,2	73	51	76	89	97	91	8,3	4,1	13,1	20,2	19,8	21,1	1,0	1,8	0,5	0,0	0,1	0,2
7	0,0	0,0	9,2	1,0	3,4	0,2	71	67	79	88	94	85	9,8	7,8	15,7	16,3	15,1	8,3	1,6	1,5	0,5	0,1	0,1	0,2
8	0,0	0,4	0,4	3,0	0,0	0,0	61	70	79	84	95	-	9,6	7,1	16,6	13,4	14,8	4,8	2,0	1,3	0,3	0,5	0,1	0,3
9	2,2	0,0	4,8	1,0	0,0	4,0	73	61	77	86	89	99	13,2	10,5	13,4	14,0	11,9	23,2	1,3	1,3	1,0	0,5	0,1	0,1
10	0,0	0,0	0,0	0,2	0,0	0,4	63	64	77	80	89	-	10,6	10,7	13,3	7,3	14,4	7,0	1,5	1,5	0,7	0,6	0,2	0,8
11	1,0	0,0	0,0	0,0	0,0	1,0	77	52	78	83	90	-	13,9	5,9	12,9	14,2	15,7	13,3	1,1	2,5	0,5	0,2	0,0	0,3
12	0,0	0,2	0,0	0,0	0,0	2,2	75	65	76	83	86	-	10,7	7,2	12,5	13,9	14,8	16,8	1,0	2,1	0,8	0,3	0,0	0,0
13	0,2	3,0	5,4	0,0	0,0	1,0	72	71	76	81	88	-	9,8	11,4	14,3	14,3	4,9	19,5	1,1	1,3	0,7	0,3	0,1	0,2
14	0,0	0,0	2,8	0,0	0,0	0,0	61	70	81	82	90	-	8,5	10,6	14,7	12,8	12,8	6,1	1,9	1,5	0,5	0,4	0,1	0,1
15	0,0	8,4	0,0	0,0	0,0	0,2	58	72	71	84	82	92	9,7	10,7	9,1	15,6	9,1	10,5	1,8	1,1	0,8	0,3	0,4	0,1
16	0,0	0,0	0,0	0,0	15,0	0,2	53	70	75	78	95	81	8,0	12,6	10,8	14,2	19,3	8,5	1,7	0,6	0,6	0,2	0,0	0,3
17	0,0	0,0	7,6	0,0	0,0	0,6	66	67	81	83	87	85	10,4	12,1	15,1	12,9	9,4	3,5	1,3	1,2	0,9	0,5	0,1	0,2
18	0,0	0,0	3,2	0,0	1,2	0,2	55	64	79	76	89	71	8,3	8,9	15,0	13,4	10,1	0,3	2,2	1,0	1,0	0,4	0,2	0,4
19	0,0	0,0	3,0	-	0,0	0,0	54	70	85	-	73	72	5,6	12,0	13,3	-	3,0	0,1	2,9	1,5	0,6	0,0	0,3	0,1
20	0,0	3,8	4,4	-	0,0	0,0	70	74	84	-	78	74	9,4	15,1	12,9	-	1,6	9,4	1,1	1,2	0,7	0,1	0,2	0,0
21	1,2	9,2	0,2	1,4	0,0	0,0	73	81	80	96	73	79	14,4	16,4	8,8	20,7	5,0	9,4	1,0	0,5	0,5	0,1	0,1	0,1
22	0,0	4,2	0,4	0,0	0,4	0,0	72	81	82	91	95	80	10,4	15,9	10,8	16,0	14,1	6,7	1,5	0,4	0,5	0,0	0,0	0,0
23	0,0	0,0	0,4	0,0	1,2	0,0	70	80	80	89	88	84	12,3	12,4	14,6	16,7	2,0	5,2	1,5	0,5	0,3	0,1	0,3	0,1
24	0,0	2,2	0,0	0,0	0,4	0,0	66	83	81	89	95	80	10,2	19,2	9,8	17,9	10,3	4,0	1,1	0,2	0,5	0,2	0,0	0,0
25	0,0	0,0	1,0	0,0	1,4	1,2	63	73	83	87	89	98	10,7	12,7	15,4	16,3	11,7	13,9	1,3	0,7	0,1	0,1	0,2	0,1
26	0,0	0,0	1,6	0,0	4,0	0,4	57	74	85	86	86	84	9,4	12,4	17,9	16,3	21,7	7,5	2,0	0,6	0,1	0,2	0,8	0,3
27	0,0	0,0	0,0	0,0	8,4	2,2	55	72	82	86	91	84	9,9	12,3	14,1	15,9	19,8	12,3	1,6	0,6	0,2	0,1	0,1	0,2
28	0,0	0,0	0,0	0,0	1,6	0,6	60	69	82	82	74	69	11,3	10,3	14,7	15,9	5,2	8,5	2,0	1,1	0,3	0,1	0,3	1,0
29	0,0	0,0	0,0	0,0	6,0	0,0	56	75	75	81	91	83	9,1	10,1	8,6	15,2	17,3	18,6	3,0	1,2	0,7	0,2	0,0	0,1
30	0,0	0,0	1,2	0,0	3,8	0,0	51	73	72	83	100	81	6,8	9,6	4,0	14,7	24,0	15,5	2,6	1,1	1,5	0,1	0,1	0,2
31	0,0	0,6		0,0		0,6	58	80		90		93	8,8	12,9		15,7		14,1	1,9	0,9		0,1		0,1
	MASSIMO ORARIO						MEDIA						MEDIA						MEDIA					
I dec	2,2	1,4	9,2	6,8	7,6	14,0	63	58	78	82	92	88	8,3	6,6	14,9	13,4	14,9	12,1	1,7	1,9	0,6	0,4	0,1	0,3
II dec	1,0	8,4	7,6	6,2	15,0	2,2	64	68	79	81	86	-	9,4	10,6	13,0	13,9	10,1	8,8	1,6	1,4	0,7	0,3	0,2	0,2
III dec	1,2	9,2	1,6	1,4	8,4	2,2	62	76	80	87	88	83	10,3	13,1	11,8	16,5	13,1	10,5	1,8	0,7	0,5	0,1	0,2	0,2
mese	2,2	9,2	9,2	6,8	15,0	14,0	63	68	79	84	89	84	9,4	10,2	13,3	14,7	12,7	10,5	1,7	1,3	0,6	0,2	0,2	0,2

G	velocità media vento						velocità massima vento						direzione prevalente vento						pressione atmosferica media					
	lug	ago	set	ott	nov	dic	lug	ago	set	ott	nov	dic	lug	ago	set	ott	nov	dic	lug	ago	set	ott	nov	dic
1	2,2	1,2	0,8	3,4	1,0	0,8	5,9	4,3	3,6	7,7	3,1	3,7	SW	S	E	N	SE	E	1009	1012	1015	1015	1022	1010
2	3,6	1,7	0,6	1,1	1,5	2,2	7,9	6,6	4,3	3,4	3,9	6,0	NE	S	E	S	N	S	1013	1011	1019	1015	1021	1016
3	3,8	2,6	1,5	1,4	0,8	4,3	7,2	6,6	4,6	3,5	3,1	8,0	NE	S	NE	S	N	S	1013	1010	1021	1015	1022	1010
4	1,9	3,3	1,0	1,3	0,8	2,9	5,9	6,8	4,2	4,0	3,2	5,8	NE	NE	N	S	S	SE	1012	1012	1021	1018	1023	1014
5	2,6	4,6	0,8	0,9	0,9	4,3	5,2	8,6	3,4	4,2	3,4	8,9	S	N	N	S	E	S	1009	1014	1018	1019	1023	1005
6	1,9	2,3	1,0	0,4	0,9	3,1	5,8	5,1	4,3	1,5	4,6	8,7	N	NE	N	E	S	SW	1009	1011	1016	1019	1023	1003
7	2,5	2,6	1,0	0,8	1,2	1,8	6,6	6,5	5,4	3,6	3,3	5,1	S	S	S	E	N	SW	1010	1005	1018	1018	1023	1012
8	2,4	3,5	0,6	1,9	1,6	-	6,2	6,1	2,0	4,9	5,2	-	S	NE	SW	S	NE	-	1010	1011	1020	1015	1025	-
9	1,9	1,3	1,9	2,8	0,9	1,9	6,2	4,6	5,2	6,5	3,1	4,3	S	S	S	NE	N	NE	1012	1015	1015	1019	1025	1018
10	2,0	1,5	1,4	2,6	1,2	-	6,3	4,9	4,6	5,8	4,8	-	SW	S	SE	N	N	-	1014	1014	1011	1022	1029	-
11	1,7	1,7	1,1	0,6	0,9	-	8,0	9,0	3,7	2,3	4,9	-	N	W	S	N	N	-	1015	1012	1012	1021	1029	-
12	1,6	2,4	1,5	1,1	0,5	-	6,5	7,1	4,5	4,2	2,5	-	NE	S	S	N	SE	-	1015	1010	1015	1020	1023	-
13	2,4	1,5	1,0	1,1	1,0	-	6,1	4,7	4,9	4,5	3,6	-	NE	S	N	S	N	-	1015	1013	1019	1020	1021	-
14	2,9	2,1	1,0	1,3	0,6	-	6,0	5,6	6,6	4,1	2,7	-	NE	S	N	N	N	-	1017	1013	1019	1024	1024	-
15	1,7	2,2	2,6	1,4	2,3	2,1	5,4	8,7	5,4	5,3	5,7	4,6	NE	S	NE	N	SE	N	1018	1010	1015	1026	1015	1012
16	1,4	1,1	1,2	0,7	1,5	3,1	3,6	4,6	3,4	2,6	5,2	7,7	S	NE	S	N	S	SW	1016	1011	1009	1021	1002	1007
17	1,6	1,5	1,8	1,9	2,0	4,2	4,6	4,7	5,0	5,3	5,4	7,9	E	NE	S	N	S	NE	1015	1014	1007	1019	1003	998
18	1,6	1,2	2,0	1,6	2,8	4,1	5,4	3,3	4,7	4,4	5,2	8,0	S	S	S	N	NE	N	1014	1015	1009	1022	1012	1014
19	2,1	1,7	1,8	-	4,3	0,6	6,0	5,2	5,6	-	7,3	3,1	SE	S	N	-	NE	E	1014	1015	1014	-	1018	1028
20	1,3	1,3	1,9	-	1,9	0,3	4,8	4,2	5,0	-	5,4	1,8	N	S	NE	-	NE	NE	1016	1013	1012	-	1028	1030
21	1,1	1,7	2,1	1,0	0,9	1,0	3,4	4,9	5,4	4,0	2,9	3,5	S	S	N	S	SE	NE	1011	1009	1014	1015	1023	1028
22	2,2	1,6	1,6	1,1	4,1	0,7	5,8	3,9	4,2	3,7	6,2	3,1	S	S	N	S	NE	S	1008	1007	1015	1016	1017	1028
23	2,0	1,3	1,0	1,0	3,9	1,1	6,1	4,0	3,6	3,7	6,3	4,4	S	E	N	S	NE	NE	1008	1010	1015	1018	1011	1026
24	1,2	0,8	1,3	1,0	1,2	0,5	3,8	4,8	4,1	4,6	3,9	3,0	S	E	N	N	N	S	1010	1013	1016	1022	1009	1026
25	1,1	1,0	0,5	0,6	2,8	1,2	3,2	3,6	2,5	2,7	7,7	4,1	S	S	S	S	S	S	1012	1014	1015	1024	1004	1019
26	1,5	1,1	0,6	0,8	7,6	2,6	5,0	3,3	3,5	4,2	11,0	4,7	S	S	E	N	S	S	1012	1016	1020	1025	998	1007
27	1,0	0,9	0,7	0,6	2,6	2,9	3,5	3,6	2,8	3,7	5,4	5,5	SW	S	S	E	S	S	1013	1016	1022	1025	999	1001
28	1,4	1,5	0,8	0,4	2,4	4,8	4,7	5,5	3,4	2,0	4,8	10,0	N	S	E	S	S	SW	1014	1015	1022	1024	1007	1001
29	1,6	2,9	1,6	0,5	2,4	2,0	4,8	5,9	5,5	2,3	6,3	4,0	N	NE	SW	S	S	S	1013	1019	1017	1024	1011	1012
30	1,5	1,9	3,3	0,5	0,6	1,6	4,9	5,1	10,5	2,5	2,5	4,9	S	NE	N	SE	S	SE	1010	1019	1014	1024	1007	1017
31	1,6	1,9		0,7		2,4	4,8	4,9		2,9		4,6	S	NE		E		SE	1010	1016		1022		1016
	MEDIA						MASSIMO GIORNALIERO						MEDIA						MEDIA					
I dec	2,5	2,5	1,0	1,6	1,1	2,6	7,9	8,6	5,4	7,7	5,2	8,9	S	NE	E	S	N	S	1011	1011	1017	1017	1023	1011
II dec	1,8	1,7	1,6	1,2	1,8	-	8,0	9,0	6,6	5,3	7,3	-	NE	S	S	N	NE	-	1015	1013	1013	1022	1017	-
III dec	1,5	1,5	1,3	0,7	2,8	1,9	6,1	5,9	10,5	4,6	11,0	10,0	S	S	N	E	S	S	1011	1014	1017	1022	1009	1016
mese	1,9	1,9	1,3	1,2	1,9	2,3	8,0	9,0	10,5	7,7	11,0	10,0	S	S	N	S	NE	S	1012	1013	1016	1020	1016	1014

Campochiaro (CB) lat. 41°28' long. 14°32' alt. 502

G	temperatura minima						temperatura massima						temperatura media						temperatura superficiale min					
	lug	ago	set	ott	nov	dic	lug	ago	set	ott	nov	dic	lug	ago	set	ott	nov	dic	lug	ago	set	ott	nov	dic
1	12,7	12,9	12,8	1,9	8,4	-0,8	30,6	35,5	29,2	18,8	20,7	14,3	22,1	24,4	19,0	11,1	13,2	5,4	14,2	14,1	13,7	2,9	8,4	2,1
2	9,5	12,9	12,3	-0,5	10,7	-1,6	25,9	36,5	31,8	23,5	21,9	13,0	19,1	25,6	19,6	11,8	14,4	5,1	11,6	14,4	13,5	1,4	9,4	1,8
3	9,7	12,1	11,9	12,5	3,8	6,5	27,1	28,3	30,9	17,9	22,0	11,5	19,4	23,1	20,1	14,2	12,0	9,4	11,6	14,0	12,2	12,6	4,6	6,3
4	7,8	11,5	11,9	8,5	3,8	1,0	27,7	26,8	29,0	20,4	22,9	17,7	18,6	19,2	17,4	13,2	10,9	9,0	9,8	13,5	12,6	8,0	5,1	2,8
5	10,0	12,8	11,3	8,6	4,2	9,5	31,6	23,6	24,1	22,0	22,1	18,0	21,2	17,6	15,1	13,1	11,1	11,9	11,8	12,4	11,6	9,3	4,9	7,5
6	12,8	10,2	10,3	9,3	8,4	5,4	27,3	29,4	26,6	18,9	22,4	12,0	20,3	19,3	17,1	13,6	13,4	8,3	13,7	10,9	11,9	9,1	9,3	5,2
7	12,0	9,2	10,8	11,1	10,1	-2,7	29,2	28,9	27,9	16,6	18,6	13,6	20,4	20,6	18,0	13,5	12,7	4,2	12,9	11,5	11,7	11,2	8,8	0,1
8	12,4	9,1	11,0	11,0	8,4	-4,9	27,9	23,1	29,9	21,8	13,2	12,4	21,2	17,2	19,0	14,2	11,5	2,7	13,1	10,6	12,4	11,0	8,2	-1,6
9	10,3	5,0	14,9	10,9	8,5	2,4	27,1	29,0	27,3	17,4	19,0	6,9	19,2	17,2	19,9	13,3	12,3	4,9	11,8	7,5	15,1	11,5	8,0	2,9
10	11,1	7,2	12,8	7,4	8,7	2,9	28,2	33,2	28,9	17,2	19,1	6,2	19,7	21,3	20,2	12,9	11,8	4,7	12,2	9,1	13,3	8,3	8,3	4,0
11	9,6	14,1	11,7	6,3	2,6	2,2	26,1	34,5	28,6	21,7	18,3	4,6	17,1	22,9	19,1	12,9	10,3	3,3	10,8	14,7	12,6	7,9	4,0	2,9
12	7,8	12,6	11,1	6,9	2,2	0,8	25,4	32,3	27,6	20,4	19,7	11,0	16,9	21,6	19,0	12,1	7,8	5,6	9,4	13,6	11,6	7,2	3,7	2,7
13	9,7	13,9	11,1	-	5,6	4,3	23,8	32,5	27,6	-	12,4	7,2	17,0	21,9	18,4	12,6	8,8	6,2	10,4	14,2	12,0	-	7,5	5,2
14	9,5	14,4	11,2	10,4	6,1	1,9	27,2	32,1	26,7	22,2	14,5	8,4	18,5	22,8	16,9	14,1	10,0	5,7	10,3	14,9	12,4	10,7	6,2	2,7
15	8,7	12,7	8,9	2,2	5,5	2,1	30,2	28,6	26,1	20,9	21,4	8,3	20,4	18,5	16,3	11,4	12,5	5,0	10,3	13,5	9,7	3,6	6,4	2,9
16	11,3	8,5	6,5	1,0	7,4	-2,0	34,1	26,4	28,2	23,0	17,5	13,2	23,4	15,9	17,0	10,6	12,0	6,1	12,2	10,0	7,9	3,4	5,2	0,2
17	14,2	8,0	10,8	8,0	4,7	0,3	33,6	27,4	24,1	18,2	19,6	15,1	24,3	16,9	17,5	11,2	10,5	7,4	14,3	9,5	11,2	7,1	3,9	2,2
18	14,6	7,7	12,5	-1,4	4,8	-6,6	37,1	30,8	24,5	17,1	10,1	4,4	24,6	20,3	18,1	8,1	6,8	-1,9	15,0	9,2	12,7	0,5	6,8	1,9
19	16,7	13,7	11,6	-1,9	-0,2	-10,9	33,4	31,8	22,9	18,2	9,3	6,4	25,5	21,0	15,8	8,3	3,9	-4,8	15,6	14,1	11,9	0,3	2,4	-1,0
20	14,4	12,1	13,0	9,9	-6,7	-10,1	32,8	31,5	17,3	20,5	7,2	8,0	22,7	22,0	14,4	13,8	-0,2	-4,3	15,4	13,0	13,3	8,4	-3,7	-1,7
21	14,7	14,1	8,6	8,7	-7,0	-9,6	32,1	26,8	18,8	21,6	12,5	10,9	21,1	18,0	13,9	14,7	1,3	-1,2	15,5	13,9	9,4	7,8	-4,6	-1,9
22	14,0	11,2	11,8	9,4	-2,7	-4,7	30,8	20,6	20,6	24,9	1,0	11,6	22,0	15,2	15,0	16,4	0,1	0,8	15,1	11,9	12,7	8,3	-1,3	-2,1
23	11,2	8,6	10,4	10,6	-0,1	-6,6	31,3	25,3	23,6	25,6	4,0	7,2	21,5	16,8	15,2	15,9	0,8	-2,2	12,4	9,7	10,8	9,5	2,0	-2,6
24	10,9	10,5	8,1	11,1	-2,5	-6,9	32,2	29,5	24,2	24,7	3,9	12,4	21,8	16,6	15,1	15,3	0,5	0,0	12,1	10,9	9,9	10,9	2,3	-2,9
25	12,6	9,2	8,9	6,9	-3,1	-4,6	34,2	29,1	23,9	23,8	8,6	7,5	23,6	18,6	14,7	13,6	3,3	2,0	13,6	11,4	9,7	7,3	1,9	-3,0
26	13,6	12,9	9,1	6,8	6,8	5,0	32,2	30,1	26,1	24,9	11,8	11,8	22,4	20,5	14,8	13,8	10,1	7,4	14,0	12,9	10,1	7,6	1,4	2,9
27	10,0	10,9	9,0	7,9	2,8	6,1	36,0	31,3	25,2	24,3	11,5	10,4	23,7	20,2	15,2	14,8	5,7	8,1	11,7	11,9	10,1	7,8	3,7	4,4
28	13,0	12,6	9,5	4,9	-0,2	2,8	36,6	31,5	25,8	25,3	14,0	10,3	25,3	20,9	15,6	13,0	5,0	6,1	14,1	13,7	9,7	6,1	0,6	1,2
29	14,9	15,5	-	2,2	-1,2	-2,2	38,1	28,1	-	25,7	10,8	5,2	26,0	21,2	17,1	12,0	5,6	2,3	15,8	16,0	-	4,0	0,1	-0,1
30	14,8	15,7	10,2	4,1	6,9	-6,3	39,6	27,1	19,7	24,5	11,1	6,9	26,2	20,7	14,0	11,0	7,9	0,4	15,6	16,3	9,7	4,9	6,7	-2,9
31	13,9	13,5		5,3		-0,2	34,9	22,6		21,3		15,4	24,8	17,8		11,6		7,6	14,9	13,8		5,9		-0,4
	MEDIA						MEDIA						MEDIA						MEDIA					
I dec	10,8	10,3	12,0	8,1	7,5	1,8	28,3	29,4	28,6	19,5	20,2	12,6	19,5	19,9	20,3	13,8	13,8	7,2	9,8	7,5	11,6	1,4	4,6	-1,6
II dec	11,6	11,8	10,8	4,6	3,2	-1,8	30,4	30,8	25,4	20,2	15,0	8,7	21,0	21,3	18,1	12,4	9,1	3,4	9,4	9,2	7,9	0,3	-3,7	-1,7
III dec	13,1	12,2	9,5	7,1	-0,0	-2,5	34,4	27,5	23,1	24,2	8,9	10,0	23,7	19,9	16,3	15,7	4,4	3,8	11,7	9,7	9,4	4,0	-4,6	-3,0
mese	11,9	11,5	10,8	6,7	3,6	-0,9	31,1	29,2	25,8	21,4	14,7	10,4	21,5	20,3	18,3	14,1	9,1	4,8	12,9	12,5	11,6	7,2	4,3	1,4

G	temperatura suolo -10 media						eliofania						radiazione globale						precipitazione totale					
	lug	ago	set	ott	nov	dic	lug	ago	set	ott	nov	dic	lug	ago	set	ott	nov	dic	lug	ago	set	ott	nov	dic
1	20,6	21,9	18,9	14,4	12,6	7,9	12,3	12,1	6,4	8,3	2,7	5,1	29,4	26,3	15,6	16,9	8,0	7,2	0,0	0,0	0,4	0,0	0,2	0,2
2	20,0	21,8	19,0	12,9	12,9	7,2	10,9	10,5	7,6	7,8	2,8	4,1	28,3	24,2	18,5	16,3	7,2	7,2	0,0	0,0	0,2	0,2	4,4	0,2
3	19,4	21,6	18,9	14,1	12,9	7,7	13,1	5,3	8,2	0,6	6,3	1,3	30,6	19,3	19,0	3,8	10,2	3,4	0,0	2,0	0,2	46,0	0,2	41,2
4	19,0	20,4	18,5	14,4	11,9	8,1	13,3	5,0	5,3	2,1	7,4	6,2	30,2	18,2	11,8	6,7	11,0	8,1	0,0	0,2	9,4	1,2	0,4	0,2
5	19,4	19,7	17,8	14,2	11,8	8,6	10,9	6,3	2,9	3,1	5,7	3,1	28,1	18,6	9,4	10,4	9,2	6,8	0,0	1,0	9,4	0,4	0,4	25,8
6	19,2	19,5	17,8	14,1	12,1	8,8	4,4	11,8	9,1	1,9	3,3	2,2	16,6	26,7	20,2	8,1	7,9	4,3	0,0	0,0	0,4	0,0	9,0	34,6
7	19,8	19,5	17,8	14,4	12,8	8,0	13,1	11,5	5,7	0,3	2,3	4,8	29,6	26,0	15,0	4,9	5,4	7,3	0,2	0,0	11,0	5,0	20,4	4,6
8	19,9	19,2	18,0	14,6	12,4	6,7	13,1	0,1	5,7	5,9	0,3	6,9	30,4	8,6	14,9	14,3	2,3	9,0	0,0	0,8	1,2	4,6	1,2	0,2
9	18,9	18,5	18,4	14,4	12,6	6,4	9,1	12,0	2,1	0,3	4,2	0,0	20,6	27,5	7,3	5,0	7,9	1,7	2,4	0,0	1,8	13,6	0,0	17,8
10	19,0	18,9	18,8	14,4	12,5	7,0	11,2	11,5	10,9	0,1	2,7	0,0	26,2	24,3	21,8	-	7,1	1,1	0,2	0,0	0,2	0,4	0,0	6,0
11	18,7	20,2	18,5	14,0	11,9	6,8	6,7	5,3	9,7	4,9	3,3	0,0	19,9	15,7	19,6	12,8	6,8	0,3	3,0	0,0	0,2	0,4	0,0	34,2
12	17,4	20,0	17,9	14,1	10,9	7,1	5,7	8,1	7,2	2,5	5,9	0,7	18,5	21,9	16,8	7,8	9,6	3,3	0,2	1,6	0,2	8,6	0,4	7,8
13	17,0	20,4	18,0	-	10,9	7,2	4,7	9,6	4,4	3,3	0,4	0,0	14,9	23,2	13,6	-	4,7	0,2	0,4	0,2	0,4	0,2	0,6	8,4
14	17,8	20,8	18,1	14,2	11,2	7,2	11,2	11,1	4,6	2,6	0,2	1,2	26,6	25,2	13,7	8,9	4,3	2,7	0,0	0,0	5,0	0,0	0,0	0,2
15	18,5	20,3	17,5	13,7	11,2	7,0	13,2	5,9	10,4	6,6	5,2	1,4	29,7	17,6	20,6	13,1	8,1	3,8	0,2	2,2	0,2	0,0	0,0	0,0
16	19,4	19,0	16,5	12,4	11,3	6,4	13,3	7,9	10,0	8,6	0,1	7,1	29,7	21,3	20,5	14,7	2,1	7,6	0,0	8,0	0,2	0,4	50,2	0,0
17	20,1	18,1	16,6	12,9	10,5	6,9	13,2	7,5	1,5	3,7	6,7	2,8	28,0	21,4	8,0	10,8	8,4	4,8	0,0	0,2	10,6	0,2	0,8	5,0
18	20,9	18,2	17,5	11,9	10,4	6,1	12,8	10,3	2,5	6,2	0,0	0,9	27,7	23,7	9,3	12,3	2,4	2,4	0,0	0,0	5,6	0,0	4,8	8,0
19	21,2	19,4	17,0	10,6	9,6	4,3	11,6	8,0	1,6	2,6	2,2	5,8	27,4	20,0	8,7	8,5	5,1	9,8	0,0	0,0	7,0	0,2	0,6	7,6
20	21,4	19,4	16,6	12,1	7,9	3,0	8,1	10,7	0,0	1,2	4,0	4,1	22,2	23,0	4,9	6,1	7,0	7,5	0,0	0,2	3,0	20,4	0,8	0,2
21	21,1	19,1	15,9	12,8	6,3	2,5	6,5	4,1	2,0	1,6	7,0	5,7	20,1	11,6	7,6	6,8	10,1	8,5	13,8	22,4	0,2	1,8	0,2	0,0
22	20,6	18,0	16,0	13,3	5,8	2,6	12,7	1,0	0,6	6,0	0,0	5,9	27,4	8,6	7,4	11,0	0,8	8,2	0,2	14,6	9,4	0,4	6,2	0,2
23	20,2	17,5	16,2	14,2	6,1	2,3	11,1	6,8	4,8	6,1	0,0	1,7	27,6	18,1	14,1	11,1	2,5	3,6	0,0	0,2	0,2	0,2	7,6	0,2
24	20,1	17,8	15,8	14,1	6,2	2,0	9,7	6,4	6,4	4,9	0,0	6,4	25,1	16,7	15,6	10,4	1,9	8,3	0,0	30,6	0,2	0,4	9,4	0,2
25	20,8	18,1	15,6	14,1	5,2	2,0	12,6	9,3	6,8	5,4	2,4	0,0	27,2	22,1	13,5	10,9	6,8	2,1	0,2	0,2	0,0	0,0	50,0	2,0
26	20,3	18,8	15,7	13,2	5,9	3,0	5,3	10,8	4,9	6,6	0,2	0,3	14,5	23,1	14,4	11,8	2,8	2,4	0,0	0,2	2,6	0,4	23,4	9,8
27	20,2	18,9	15,6	13,6	7,3	4,7	12,5	10,7	8,0	7,7	0,2	0,4	27,4	21,9	16,1	12,4	2,3	1,8	0,0	0,2	0,4	0,0	47,0	41,4
28	21,1	19,0	15,6	13,4	7,5	5,8	12,4	6,5	6,4	6,5	3,3	3,0	26,6	19,0	14,6	11,6	6,4	5,1	0,2	0,2	0,2	0,2	6,4	7,2
29	21,9	19,6	-	12,1	6,7	5,2	12,2	3,4	6,4	8,3	1,0	0,0	26,7	12,9	14,8	12,7	2,9	1,9	0,0	0,0	0,2	0,2	10,2	0,0
30	22,0	19,4	15,4	12,1	7,6	4,2	11,0	2,3	0,8	8,2	0,0	5,5	25,0	10,4	6,0	12,4	1,4	8,6	0,0	0,4	0,6	0,4	41,4	0,4
31	21,9	18,8		11,8		4,2	12,3	0,1		5,1		2,2	27,3	5,9		9,1		5,8	0,0	4,0		0,2		3,8
	MEDIA						MEDIA						MEDIA						TOTALE					
I dec	19,5	20,1	18,4	14,2	12,4	7,6	11,1	8,6	6,4	3,1	3,8	3,4	27,0	22,0	15,4	9,6	7,6	5,6	2,8	4,0	34,2	71,4	36,2	130,8
II dec	19,2	19,6	17,4	12,9	10,6	6,2	10,1	8,4	5,2	4,2	2,8	2,4	24,5	21,3	13,6	10,6	5,9	4,2	3,8	12,4	32,4	30,4	58,2	71,4
III dec	21,0	18,6	15,8	13,1	6,5	3,5	10,8	5,6	4,7	6,0	1,4	2,8	25,0	15,5	12,4	10,9	3,8	5,1	14,4	73,0	14,0	4,2	201,8	65,2
mese	19,9	19,4	17,2	13,4	9,8	5,7	10,6	7,5	5,4	4,5	2,7	2,9	25,5	19,5	13,8	10,4	5,8	5,0	21,0	89,4	80,6	106,0	296,2	267,4

Campochiaro (CB) lat. 41°28' long. 14°32' alt. 502

G	precipitazione max oraria						umidità relativa media						bagnatura fogliare*						evapotraspirazione					
	lug	ago	set	ott	nov	dic	lug	ago	set	ott	nov	dic	lug	ago	set	ott	nov	dic	lug	ago	set	ott	nov	dic
1	0,0	0,0	0,4	0,0	0,2	0,2	59	60	81	64	79	80							2,5	1,6	0,5	0,9	0,2	0,1
2	0,0	0,0	0,2	0,2	2,2	0,2	56	49	78	74	85	73							2,3	2,3	0,6	0,5	0,2	0,2
3	0,0	1,0	0,2	11,2	0,2	9,2	57	53	70	86	81	75							1,9	2,4	1,1	0,2	0,1	0,7
4	0,0	0,2	3,2	0,6	0,2	0,2	64	65	80	84	81	62							1,2	1,3	0,5	0,2	0,1	0,6
5	0,0	0,6	5,4	0,2	0,2	6,0	62	58	88	81	87	69							2,2	2,5	0,2	0,4	0,1	0,8
6	0,0	0,0	0,2	0,0	2,8	11,8	71	54	76	84	84	67							0,9	1,4	0,4	0,2	0,4	1,1
7	0,2	0,0	9,8	1,8	6,6	1,4	65	60	78	88	85	75							1,9	2,1	0,7	0,1	0,1	0,5
8	0,0	0,4	0,6	1,4	0,4	0,2	52	67	81	75	88	70							2,2	0,9	0,3	0,9	0,0	0,2
9	2,4	0,0	1,2	5,4	0,0	2,2	67	59	74	85	80	86							1,5	1,2	1,1	0,4	0,2	0,0
10	0,2	0,0	0,2	0,4	0,0	1,2	66	59	74	82	80	78							1,6	1,2	1,1	0,2	0,2	0,5
11	2,4	0,0	0,2	0,2	0,0	3,8	77	55	74	80	80	83							0,9	2,0	0,9	0,2	0,2	0,1
12	0,2	1,4	0,2	6,0	0,2	3,0	73	66	72	85	83	87							0,8	2,3	1,0	0,1	0,0	0,0
13	0,4	0,2	0,2	0,2	0,2	3,6	76	72	79	81	86	87							0,9	1,7	0,6	0,2	0,1	0,1
14	0,0	0,0	1,8	0,0	0,0	0,2	66	62	84	82	82	74							1,8	2,0	0,4	0,2	0,1	0,3
15	0,2	1,0	0,2	0,0	0,0	0,0	58	71	74	78	71	72							1,8	1,4	1,1	0,3	0,4	0,2
16	0,0	7,2	0,2	0,2	24,0	0,0	51	76	71	78	78	64							1,8	0,8	1,0	0,2	0,2	0,3
17	0,0	0,2	5,4	0,2	0,8	1,4	57	70	80	76	74	73							2,2	1,0	0,7	0,5	0,4	0,5
18	0,0	0,0	1,8	0,0	1,2	2,8	53	63	76	73	82	82							2,1	1,0	1,2	0,2	0,2	0,1
19	0,0	0,0	5,0	0,2	0,4	2,4	49	66	87	78	70	75							0,5	1,7	0,2	0,2	0,6	0,0
20	0,0	0,2	1,4	7,8	0,8	0,2	68	64	88	83	75	74							1,3	1,7	0,2	0,3	0,3	0,1
21	12,6	9,6	0,2	0,8	0,2	0,0	78	76	77	85	67	73							0,9	0,5	0,4	0,2	0,3	0,0
22	0,2	5,8	3,2	0,4	1,0	0,2	64	80	79	80	-	76							2,0	0,4	0,5	0,3	0,1	0,1
23	0,0	0,2	0,2	0,2	1,8	0,2	62	75	79	81	-	84							1,8	0,8	0,4	0,2	0,0	0,0
24	0,0	24,0	0,2	0,2	1,8	0,2	64	84	77	84	-	75							1,4	0,4	0,4	0,3	0,0	0,0
25	0,2	0,2	0,0	0,0	6,8	0,6	65	74	80	81	-	83							1,3	0,8	0,3	0,1	0,2	0,2
26	0,0	0,2	1,6	0,2	5,8	3,2	62	71	83	80	62	73							1,0	1,1	0,3	0,2	1,4	0,6
27	0,0	0,2	0,2	0,0	10,0	12,0	56	70	79	76	82	79							1,5	0,9	0,3	0,3	0,3	0,2
28	0,2	0,2	0,2	0,2	2,0	3,8	61	67	82	78	77	60							1,5	1,2	0,4	0,3	0,3	1,4
29	0,0	0,0	0,2	0,2	2,2	0,0	57	74	70	77	79	69							1,7	0,8	0,9	0,4	0,2	0,3
30	0,0	0,4	0,4	0,2	4,6	0,4	48	72	73	80	84	70							2,5	0,8	0,7	0,2	0,2	0,4
31	0,0	1,6		0,2		2,4	51	87		84		74							2,3	0,2		0,1		0,5
	MASSIMO ORARIO						MEDIA						MEDIA						MEDIA					
I dec	2,4	1,0	9,8	11,2	6,6	11,8	62	58	78	80	83	73							1,8	1,7	0,6	0,4	0,2	0,5
II dec	2,4	7,2	5,4	7,8	24,0	3,8	63	66	79	79	78	77							1,4	1,6	0,7	0,2	0,2	0,2
III dec	12,6	24,0	3,2	0,8	10,0	12,0	61	75	78	80	-	74							1,6	0,7	0,5	0,2	0,3	0,3
mese	12,6	24,0	9,8	11,2	24,0	12,0	62	67	78	80	79	75							1,6	1,3	0,6	0,3	0,2	0,3

G	velocità media vento						velocità massima vento						direzione prevalente vento						pressione atmosferica media					
	lug	ago	set	ott	nov	dic	lug	ago	set	ott	nov	dic	lug	ago	set	ott	nov	dic	lug	ago	set	ott	nov	dic
1	2,6	1,4	0,7	2,5	0,8	0,9	7,6	3,2	3,2	6,1	2,4	2,3	SW	SE	NW	NW	SE	SE	1010	1013	1017	1016	1022	1010
2	2,7	1,7	0,6	1,1	0,9	1,4	6,8	7,2	3,8	3,7	2,6	5,1	N	SE	NW	SE	NW	W	1014	1012	1020	1016	1021	1016
3	2,7	3,2	1,0	1,5	0,6	4,1	5,6	6,9	3,4	4,3	1,8	12,7	N	SW	NE	SE	SE	SW	1015	1011	1022	1017	1023	1011
4	1,3	1,9	0,9	0,9	0,7	2,2	3,6	5,2	3,9	2,7	2,1	7,0	N	N	E	NW	SE	W	1013	1013	1022	1019	1023	1015
5	2,6	3,2	0,7	1,0	0,8	4,5	7,1	7,9	2,8	3,5	2,3	11,5	SW	N	W	W	SE	SW	1010	1016	1020	1019	1023	1005
6	1,3	1,6	0,7	0,9	1,1	5,4	3,6	4,0	2,2	2,8	4,1	11,0	N	N	S	NW	NW	W	1010	1012	1017	1020	1023	1004
7	2,3	2,4	1,0	0,6	0,8	1,7	6,4	7,1	10,9	1,9	3,1	4,4	SW	SW	NW	W	SE	S	1010	1006	1019	1019	1023	1013
8	2,6	1,2	0,7	1,7	0,7	1,0	6,8	3,4	1,8	4,8	1,8	3,6	W	NE	NW	SW	NW	S	1011	1012	1021	1016	1025	1021
9	2,0	1,1	1,3	1,3	0,6	1,0	4,9	3,5	3,5	3,8	2,1	2,3	SW	NW	S	NW	NW	E	1014	1016	1016	1020	1025	1019
10	1,8	1,3	1,4	0,7	0,6	2,0	4,4	4,1	4,0	1,9	1,7	4,9	SW	SE	SW	NW	W	NW	1015	1015	1012	1023	1030	1024
11	1,2	1,7	1,4	0,6	0,7	1,8	4,5	7,3	4,3	2,1	1,8	4,0	NW	SE	SE	W	NW	W	1016	1013	1013	1022	1029	1022
12	1,0	2,2	1,3	0,6	0,5	0,6	4,0	6,3	4,4	3,1	2,0	2,2	NE	SW	W	W	S	W	1017	1011	1015	1022	1024	1021
13	1,4	1,6	0,8	0,7	0,7	1,5	4,0	5,4	3,1	2,7	1,6	2,5	N	SW	NE	W	W	NW	1017	1014	1020	1021	1021	1020
14	2,0	2,2	0,9	0,7	0,5	1,5	5,2	5,5	5,2	2,0	1,4	3,2	N	SW	NW	W	W	NW	1018	1013	1020	1025	1023	1012
15	1,6	2,1	1,5	0,9	1,2	0,8	4,1	6,3	4,8	3,0	4,8	2,1	SE	SW	N	N	S	N	1020	1011	1017	1027	1016	1013
16	1,5	1,0	1,4	0,7	2,3	2,0	4,2	3,8	5,2	1,6	6,4	6,5	SE	NE	W	W	SW	W	1017	1013	1010	1022	1002	1007
17	2,0	1,1	1,5	1,1	1,2	2,7	4,5	3,5	4,2	3,2	4,3	6,6	SE	N	SE	N	W	W	1015	1015	1008	1021	1004	999
18	1,7	1,1	2,2	0,9	0,8	1,4	5,5	2,7	4,8	2,2	2,1	4,2	SE	NW	SW	NW	NW	NW	1015	1016	1010	1024	1012	1015
19	2,5	1,6	0,8	0,6	2,0	0,9	5,6	5,1	3,4	2,5	4,7	1,7	SW	SE	S	SE	N	SE	1014	1016	1016	1024	1019	1029
20	1,1	1,9	0,9	1,3	1,5	0,8	5,1	4,8	2,9	3,8	4,1	1,8	SE	SE	NW	E	NW	S	1017	1014	1014	1019	1029	1030
21	1,3	1,6	0,8	1,1	1,4	0,7	6,1	4,4	2,4	2,4	3,2	2,1	SE	SE	N	SE	SE	S	1012	1010	1015	1016	1023	1029
22	2,2	1,5	0,8	0,9	1,3	0,7	5,7	3,9	2,4	2,9	2,3	1,8	SE	SE	NW	W	NW	SE	1009	1009	1017	1016	1018	1028
23	1,9	1,3	0,7	0,8	0,5	0,6	5,6	4,2	2,7	2,2	2,1	1,7	SW	SE	NE	SE	NW	SE	1008	1011	1017	1019	1012	1027
24	1,4	0,9	0,8	0,9	0,5	0,9	4,1	6,1	2,6	2,6	1,3	1,8	SE	S	W	W	W	SE	1011	1014	1017	1023	1010	1026
25	1,1	1,0	0,7	0,7	1,7	1,6	3,3	3,8	3,4	1,8	6,2	4,0	SE	SE	S	SE	SW	SE	1012	1015	1017	1024	1005	1019
26	1,1	1,5	0,7	0,6	7,9	2,1	2,5	3,3	4,1	1,7	14,1	5,2	SE	SE	W	W	SW	SE	1013	1017	1021	1025	1000	1008
27	1,0	1,1	0,8	0,8	3,0	2,9	3,4	3,2	2,8	2,1	9,0	10,2	S	SE	S	S	SW	SW	1014	1017	1023	1025	1000	1002
28	0,9	1,2	0,9	0,7	1,9	5,1	2,6	2,6	3,0	2,0	5,8	13,0	NE	NW	SE	W	SE	W	1015	1016	1022	1024	1008	1002
29	1,1	1,0	1,5	0,7	2,2	2,1	3,1	2,9	5,0	2,9	5,6	5,1	N	NE	W	N	SE	NW	1014	1021	1018	1024	1012	1013
30	1,5	0,9	1,6	0,6	2,2	1,6	5,0	3,5	5,9	2,0	7,6	4,9	SE	NW	NW	SE	SW	SE	1011	1021	1016	1024	1007	1018
31	1,9	0,6		0,9		1,8	4,8	1,7		2,8		4,6	SE	SE		NW		SE	1011	1018		1022		1017
	MEDIA						MASSIMO GIORNALIERO						MEDIA						MEDIA					
I dec	2,2	1,9	0,9	1,2	0,8	2,4	7,6	7,9	10,9	6,1	4,1	12,7	SW	N	NW	NW	SE	W	1012	1013	1018	1019	1024	1014
II dec	1,6	1,6	1,3	0,8	1,1	1,4	5,6	7,3	5,2	3,8	6,4	6,6	SE	SE	SE	W	NW	NW	1017	1014	1014	1023	1018	1017
III dec	1,4	1,1	0,9	0,8	2,2	1,8	6,1	6,1	5,9	2,9	14,1	13,0	SE	SE	NW	SE	SW	SE	1012	1015	1018	1022	1010	1017
mese	1,7	1,5	1,0	0,9	1,4	1,9	7,6	7,9	10,9	6,1	14,1	13,0	SE	SE	NW	NW	NW	W	1013	1014	1017	1021	1017	1016

* sensore assente

Castel Volturno (CE) lat. 41°04' long. 14°00' alt. 4

G	temperatura minima						temperatura massima						temperatura media						temperatura superficiale min					
	lug	ago	set	ott	nov	dic	lug	ago	set	ott	nov	dic	lug	ago	set	ott	nov	dic	lug	ago	set	ott	nov	dic
1	22,0	18,1	18,0	10,7	11,5	2,7	28,8	32,3	32,1	22,0	18,9	12,7	26,0	24,8	24,0	16,8	15,6	8,1	21,6	19,5	17,5	10,2	10,9	2,2
2	17,0	18,3	18,5	9,9	13,6	0,5	31,0	33,4	31,8	22,6	21,1	14,2	24,5	26,5	24,8	17,2	17,1	7,2	17,2	19,2	18,3	9,5	12,8	0,1
3	18,4	18,1	20,6	15,6	12,1	6,5	29,8	27,7	31,2	18,3	23,4	15,3	25,0	23,9	24,8	16,7	16,1	11,5	17,2	19,0	20,8	15,8	11,6	5,4
4	17,0	16,4	18,4	12,4	10,8	5,2	30,0	29,9	31,0	22,2	23,2	16,3	24,5	23,5	23,1	16,4	15,4	10,4	17,0	17,7	18,6	12,4	10,4	4,1
5	18,3	16,9	16,2	12,1	11,4	10,7	29,2	28,1	29,6	21,5	22,6	17,3	24,2	22,8	21,4	15,9	15,9	15,6	19,1	16,5	16,5	12,1	11,1	10,2
6	19,6	15,5	15,3	12,7	12,1	9,7	28,3	29,0	30,0	20,5	21,1	15,3	23,9	22,7	21,9	16,1	15,7	12,4	20,2	15,3	15,1	12,6	11,6	7,7
7	18,0	16,4	18,1	13,5	12,0	2,7	27,5	28,2	29,5	19,0	20,4	13,3	23,3	23,2	22,2	16,3	15,5	8,0	19,0	17,2	17,7	13,3	11,3	1,8
8	16,0	17,3	18,2	13,6	10,4	1,0	28,4	29,7	30,9	21,0	22,2	12,3	23,2	23,2	24,0	16,1	14,8	6,2	17,0	17,2	17,7	13,5	9,7	-0,1
9	18,0	15,0	20,9	12,9	10,0	6,0	28,9	30,6	28,9	24,3	22,5	10,1	24,0	22,1	23,9	17,8	14,6	8,6	16,8	15,1	20,3	12,9	9,6	6,1
10	14,7	-	18,7	14,0	10,8	7,8	28,1	-	27,2	23,2	20,8	12,1	22,4	22,9	23,0	17,9	14,5	9,7	14,7	-	18,9	12,3	9,7	6,9
11	18,0	18,3	17,7	14,1	9,4	5,5	28,3	32,8	27,5	24,2	20,6	11,0	22,7	24,7	22,4	17,5	13,8	8,2	17,9	18,8	17,5	13,5	8,4	3,5
12	16,4	20,4	18,1	12,7	7,5	7,6	28,1	32,5	27,4	22,2	20,1	14,9	22,3	25,8	22,9	16,6	12,1	10,7	16,5	20,7	18,3	12,0	7,1	6,6
13	17,6	20,2	19,1	12,5	7,7	7,5	29,2	28,8	31,8	22,6	17,6	13,7	22,3	24,9	24,1	17,1	12,0	11,2	17,5	20,2	18,9	12,1	7,1	6,6
14	15,5	18,8	18,0	13,6	10,0	7,5	27,8	28,9	30,4	25,8	18,6	14,6	23,0	24,1	23,1	18,6	13,6	11,2	15,9	20,2	17,5	13,1	9,4	6,6
15	16,3	17,8	16,1	11,9	9,8	5,7	30,1	28,0	30,2	23,9	22,4	10,5	24,4	23,0	22,6	17,6	15,2	8,4	16,4	18,0	15,5	11,1	9,5	3,8
16	16,5	15,8	15,5	10,1	14,2	3,3	31,9	28,6	27,9	22,1	21,1	12,4	24,5	21,9	21,9	15,4	18,0	9,1	17,1	16,1	15,2	9,6	12,9	1,5
17	18,1	14,9	17,5	11,2	9,1	4,2	29,3	29,5	26,8	20,6	18,8	12,7	24,1	21,8	22,2	15,4	13,5	10,3	18,6	15,3	17,6	10,5	8,1	4,3
18	17,0	15,4	18,8	9,4	8,4	-0,6	32,9	29,2	25,8	19,6	14,6	9,5	25,1	22,9	22,0	13,7	11,5	4,6	17,9	16,2	18,7	8,1	8,1	-2,3
19	17,3	18,3	17,8	9,0	5,4	-3,2	31,0	30,1	25,3	17,2	13,5	9,9	24,7	23,7	21,1	13,3	9,4	1,9	18,0	19,1	17,8	8,6	3,8	-3,8
20	20,6	18,2	16,0	13,8	-0,9	-1,2	28,6	28,7	24,9	19,9	10,8	11,6	24,8	23,9	19,4	15,9	4,9	2,7	21,2	18,8	16,0	13,3	-1,9	-1,7
21	19,2	16,9	15,1	14,8	-1,4	-1,9	28,4	26,6	26,5	22,5	13,0	9,5	24,0	20,8	19,4	17,9	5,6	2,5	19,8	17,6	14,7	14,4	-1,9	-2,8
22	18,4	14,7	16,6	15,4	2,4	-1,2	28,6	24,8	24,5	24,0	7,4	12,1	24,2	19,8	19,7	18,9	6,1	4,2	19,5	15,3	16,2	14,2	1,9	-3,3
23	19,3	13,7	15,2	16,4	2,9	-0,5	29,1	26,1	26,1	23,4	11,1	11,6	24,8	20,8	19,9	19,3	6,6	4,3	19,5	14,5	14,7	15,8	3,1	-1,9
24	18,7	16,3	14,0	15,3	1,6	-1,9	29,6	26,8	27,3	24,5	10,8	13,7	24,5	21,7	19,8	18,5	5,3	4,2	19,3	16,8	13,6	14,5	1,0	-3,6
25	18,4	15,9	14,8	14,1	0,9	0,9	31,8	26,9	26,3	25,2	14,7	11,9	24,7	21,6	20,2	18,0	7,5	6,2	19,2	16,0	14,5	13,5	0,2	-0,2
26	17,7	15,2	15,3	12,5	12,6	7,2	34,4	26,9	27,2	22,9	16,1	14,3	25,0	21,6	20,5	17,1	15,1	9,6	18,8	16,2	14,9	11,7	12,1	6,3
27	16,5	17,0	14,8	12,4	4,8	6,4	32,9	28,3	25,5	24,7	15,5	14,2	25,0	22,1	20,0	16,9	9,1	10,1	17,2	17,3	14,5	11,5	4,3	5,7
28	19,2	15,9	-	10,9	4,0	7,2	37,4	28,9	-	23,8	11,6	13,8	26,8	22,3	20,0	15,9	6,9	10,0	20,1	16,7	-	10,1	4,0	6,6
29	20,7	19,8	14,8	11,1	3,7	1,0	36,3	31,4	24,8	22,3	14,9	8,6	27,6	25,5	19,8	15,8	8,8	4,6	21,8	19,5	13,8	10,8	3,2	0,8
30	20,1	20,3	14,9	11,8	9,6	-0,5	33,6	28,4	23,6	22,1	14,7	8,8	27,0	23,4	18,2	15,8	11,0	3,7	21,3	20,2	13,7	10,9	9,3	-0,5
31	19,4	18,5		12,0		4,1	30,4	28,7		21,9		12,9	25,1	22,8		15,5		8,0	21,1	18,6		11,2		4,3
	MEDIA						MEDIA						MEDIA						MEDIA					
I dec	17,9	16,9	18,3	12,7	11,5	5,3	29,0	29,9	30,2	21,5	21,6	13,9	23,5	23,4	24,2	17,1	16,5	9,6	14,7	15,1	15,1	9,5	9,6	-0,1
II dec	17,3	17,8	17,5	11,8	8,1	3,6	29,7	29,7	27,8	21,8	17,8	12,1	23,5	23,8	22,6	16,8	12,9	7,9	15,9	15,3	15,2	8,1	-1,9	-3,8
III dec	18,9	16,8	15,1	13,3	4,1	1,9	32,0	27,6	25,8	23,4	13,0	11,9	25,5	22,2	20,4	18,4	8,6	6,9	17,2	14,5	13,6	10,1	-1,9	-3,6
mese	18,1	17,1	17,0	12,7	7,9	3,5	30,3	29,0	28,0	22,3	17,5	12,6	24,2	23,1	22,5	17,5	12,7	8,1	18,5	17,6	16,7	12,1	7,3	2,6

G	temperatura suolo -10 media						eliofania						radiazione globale						precipitazione totale					
	lug	ago	set	ott	nov	dic	lug	ago	set	ott	nov	dic	lug	ago	set	ott	nov	dic	lug	ago	set	ott	nov	dic
1	27,4	29,4	25,1	20,5	17,5	11,0	10,8	12,9	10,6	11,1	0,3	2,8	31,9	29,5	24,4	20,7	4,3	6,3	0,0	0,0	0,0	0,0	0,4	0,2
2	26,4	29,0	26,0	20,1	18,1	9,9	12,1	9,8	11,3	8,7	8,0	6,8	33,4	24,3	25,5	17,8	11,8	9,6	0,0	0,2	0,0	0,0	9,4	0,2
3	25,5	27,2	26,9	19,5	17,9	10,8	13,2	6,7	9,2	0,0	9,7	0,0	34,0	20,5	23,3	1,7	12,5	0,6	0,0	1,4	0,0	125,0	0,2	28,8
4	25,8	27,2	27,0	19,0	17,5	11,0	14,0	9,1	8,7	4,2	7,7	7,2	33,7	27,8	22,3	10,0	11,9	8,6	0,0	0,2	3,6	6,2	0,0	0,0
5	26,5	26,5	25,5	18,8	17,5	12,1	10,1	12,7	11,5	3,8	5,7	2,5	28,8	29,6	25,7	10,1	9,4	6,3	0,0	0,2	0,0	6,8	0,0	8,8
6	26,9	26,0	24,6	18,6	17,3	12,6	10,8	12,9	11,8	2,4	1,6	2,3	29,0	31,5	25,8	6,9	5,2	5,1	0,0	0,0	0,0	0,0	38,8	9,4
7	26,7	26,8	24,5	17,7	17,2	11,2	10,5	10,4	4,8	1,0	4,1	6,4	30,8	27,1	14,3	4,2	7,4	9,3	0,0	0,2	5,8	32,6	2,6	9,2
8	26,8	26,6	23,6	17,9	16,9	10,0	12,9	11,2	4,3	5,4	7,5	6,6	33,1	28,9	13,6	12,2	12,2	9,3	0,0	0,2	0,2	13,6	0,0	2,2
9	26,9	25,9	24,1	18,4	16,6	9,5	9,1	13,4	4,0	7,1	9,4	0,0	27,2	31,5	12,6	14,0	12,6	0,8	0,0	0,0	1,8	9,2	0,0	15,2
10	26,0	-	25,2	18,5	16,4	9,5	13,3	10,1	10,9	8,6	9,4	3,3	32,9	25,7	26,0	16,5	12,8	5,5	0,0	0,0	0,2	0,0	0,0	0,2
11	26,5	27,5	25,2	18,6	15,9	8,9	11,5	8,0	11,5	8,0	9,3	1,3	32,3	21,7	24,7	15,5	12,3	1,7	0,0	0,0	0,0	0,0	0,0	7,4
12	26,5	28,1	24,8	18,6	15,4	10,1	11,0	9,7	5,4	3,6	9,0	5,7	30,2	24,4	16,2	9,7	12,4	7,9	0,0	0,0	0,2	0,0	0,0	9,0
13	26,4	28,7	25,5	18,6	14,9	10,2	9,4	11,1	8,6	8,1	5,1	0,0	26,7	27,7	22,8	14,7	8,6	2,4	1,4	0,0	0,0	0,0	0,0	0,8
14	25,9	29,0	25,5	19,3	14,6	10,2	13,9	11,4	11,0	10,1	6,1	3,5	33,8	29,3	25,5	16,1	9,3	5,2	0,0	0,0	0,0	0,0	0,0	0,0
15	26,2	28,4	24,8	19,2	14,8	9,8	13,7	10,9	11,9	10,4	8,3	0,0	33,4	28,3	24,9	17,0	10,9	1,9	0,0	0,0	0,0	0,0	0,0	1,0
16	27,2	27,1	24,5	18,6	15,9	9,4	13,6	12,9	10,6	9,8	4,2	6,2	32,5	31,0	24,3	16,3	7,7	8,6	0,0	0,0	0,0	0,0	1,8	1,8
17	28,0	27,0	23,5	18,2	15,6	10,5	12,2	13,1	1,1	5,6	3,8	0,0	31,0	30,3	8,8	11,4	7,4	1,9	0,0	0,0	30,4	0,0	1,6	12,8
18	28,0	27,1	23,9	17,5	15,2	9,5	13,4	10,4	6,1	10,2	1,4	6,8	30,4	26,0	19,4	18,0	5,7	9,8	0,0	0,0	5,2	0,0	2,2	0,2
19	28,0	28,0	23,8	16,6	13,9	7,5	12,2	9,9	9,6	0,0	6,6	9,0	30,4	25,7	21,5	4,7	11,4	10,8	0,0	0,0	2,0	0,4	0,2	0,0
20	28,6	28,2	23,1	16,9	12,1	6,6	9,5	10,8	6,2	0,4	9,4	7,5	26,9	26,8	17,4	4,0	13,4	9,9	0,0	0,0	0,4	23,0	0,0	0,0
21	28,5	25,8	22,7	17,7	10,6	6,2	12,5	5,3	9,1	1,5	8,1	4,6	30,8	15,5	23,0	6,8	12,1	6,8	0,0	26,8	13,8	7,6	0,0	0,0
22	28,6	24,2	22,0	18,6	10,6	6,1	12,5	5,8	4,6	3,4	0,0	8,6	32,1	19,9	17,4	9,1	0,4	10,2	0,0	0,8	0,0	0,8	1,4	0,0
23	28,7	24,4	22,5	19,3	10,1	6,2	9,9	11,0	10,7	6,2	5,5	7,3	26,9	27,2	24,4	11,6	9,9	8,9	0,0	0,0	0,0	1,8	9,6	0,0
24	28,8	25,2	22,3	19,5	9,8	5,9	13,7	11,2	11,6	8,0	4,4	8,8	31,7	27,0	23,9	12,7	8,3	10,4	0,0	0,0	0,0	0,2	6,6	0,0
25	29,0	25,5	22,5	19,2	9,4	6,6	13,5	12,2	11,4	9,9	3,7	2,0	29,8	28,8	23,0	14,5	6,9	5,1	0,0	0,0	0,0	0,0	9,2	3,4
26	28,2	25,7	22,6	18,9	10,8	8,3	8,0	12,6	11,3	9,8	0,7	3,4	21,8	28,6	23,0	14,1	4,5	5,5	0,0	0,0	0,0	0,0	2,2	14,0
27	28,6	26,0	22,4	18,6	11,1	8,9	13,6	11,1	9,2	9,9	1,1	0,0	31,0	26,1	18,2	14,8	2,2	1,0	0,0	0,2	0,0	0,2	35,0	26,8
28	29,2	25,0	21,9	18,4	9,4	9,2	12,9	4,6	8,5	9,9	2,7	1,2	29,7	16,4	17,4	14,2	5,1	2,9	0,2	0,0	4,4	0,2	8,8	17,0
29	29,9	25,1	22,3	18,1	9,3	8,1	12,6	6,9	8,4	9,6	1,5	0,0	28,5	17,7	16,1	13,9	2,9	0,5	0,0	0,0	6,6	0,4	15,8	7,0
30	29,8	24,8	22,0	18,4	10,5	6,8	11,7	1,4	3,9	8,0	0,0	3,9	27,4	9,3	12,0	12,7	0,4	7,2	0,0	4,4	17,8	0,0	31,2	1,6
31	30,0	24,3		18,0		7,7	10,9	5,1		6,3		0,1	28,6	16,6		11,3		2,3	0,2	0,2		0,0		2,0
	MEDIA						MEDIA						MEDIA						TOTALE					
I dec	26,5	27,2	25,3	18,9	17,3	10,8	11,7	10,9	8,7	5,2	6,3	3,8	31,5	27,6	21,4	11,4	10,0	6,2	0,0	2,4	11,6	193,4	51,4	74,2
II dec	27,1	27,9	24,5	18,2	14,8	9,3	12,1	10,8	8,2	6,6	6,3	4,0	30,7	27,1	20,6	12,8	9,9	6,0	1,4	0,0	38,2	23,4	5,8	33,0
III dec	29,0	25,1	22,3	18,6	10,1	7,3	12,0	7,9	8,9	7,5	2,8	3,6	28,9	21,2	19,8	12,4	5,3	5,5	0,4	32,4	42,6	11,2	119,8	71,8
mese	27,6	26,7	24,0	18,6	14,1	9,0	11,9	9,8	8,6	6,5	5,1	3,8	30,3	25,2	20,6	12,2	8,4	5,9	1,8	34,8	92,4	228,0	177,0	179,0

Castel Volturno (CE) lat. 41°04' long. 14°00' alt. 4

G	precipitazione max oraria						umidità relativa media						bagnatura fogliare						evapotraspirazione					
	lug	ago	set	ott	nov	dic	lug	ago	set	ott	nov	dic	lug	ago	set	ott	nov	dic	lug	ago	set	ott	nov	dic
1	0,0	0,0	0,0	0,0	0,2	0,2	68	78	76	58	92	95	7,2	13,4	13,7	0,0	16,9	20,8	2,0	1,2	1,1	0,9	0,1	0,1
2	0,0	0,2	0,0	0,0	8,6	0,2	58	74	77	72	94	89	5,7	13,4	13,9	0,2	15,3	17,6	2,2	1,2	1,2	0,4	0,1	0,1
3	0,0	1,0	0,0	32,8	0,2	10,0	52	75	79	99	85	94	4,5	15,9	14,0	19,4	14,5	20,4	2,6	2,2	0,9	0,1	0,2	0,3
4	0,0	0,2	2,8	5,6	0,0	0,0	58	67	76	91	90	90	6,2	11,2	14,9	15,9	14,5	16,7	2,1	1,4	1,2	0,2	0,0	0,1
5	0,0	0,2	0,0	5,2	0,0	3,2	76	51	75	92	93	90	12,2	5,3	12,3	13,1	17,7	20,8	1,3	2,3	1,2	0,1	0,0	0,4
6	0,0	0,0	0,0	0,0	14,8	3,6	76	56	72	90	96	76	11,2	6,5	12,3	12,4	19,7	18,5	1,3	2,0	0,9	0,2	0,1	1,1
7	0,0	0,2	5,6	18,4	1,4	3,6	72	75	76	93	93	86	10,4	12,3	13,6	16,8	13,6	19,3	1,6	1,5	1,1	0,2	0,0	0,3
8	0,0	0,2	0,2	3,8	0,0	1,6	74	62	74	93	87	87	11,2	6,6	8,2	15,5	13,4	19,9	1,2	2,6	0,9	0,1	0,1	0,1
9	0,0	0,0	0,8	3,2	0,0	2,8	71	60	77	78	86	91	7,2	6,1	10,0	5,5	14,6	23,9	1,6	1,7	1,0	0,9	0,1	0,2
10	0,0	0,0	0,2	0,0	0,0	0,2	71	77	82	74	82	64	10,7	14,1	12,8	0,0	6,2	8,1	1,6	0,8	0,9	0,9	0,4	1,1
11	0,0	0,0	0,0	0,0	0,0	1,6	71	69	82	73	82	76	12,0	14,5	13,7	0,2	4,3	14,3	1,8	1,2	0,8	0,5	0,3	0,5
12	0,0	0,0	0,2	0,0	0,0	3,4	73	72	83	80	89	92	11,5	13,3	14,0	0,3	15,0	23,9	1,1	1,4	0,7	0,3	0,1	0,1
13	1,0	0,0	0,0	0,0	0,0	0,6	75	80	73	82	86	78	13,6	13,6	10,6	6,7	8,6	15,1	1,6	1,0	1,3	0,3	0,3	0,8
14	0,0	0,0	0,0	0,0	0,0	0,0	69	78	70	78	79	68	9,0	13,6	5,7	5,7	0,0	0,0	1,7	1,1	1,3	0,4	0,4	0,5
15	0,0	0,0	0,0	0,0	0,0	1,0	64	73	65	69	81	79	9,7	11,9	3,3	0,0	0,2	7,5	2,1	1,5	2,0	0,8	0,3	0,3
16	0,0	0,0	0,0	0,0	1,8	0,8	71	63	72	82	82	85	10,9	11,4	3,9	7,4	0,9	15,2	1,6	1,5	1,2	0,2	0,7	0,2
17	0,0	0,0	17,0	0,0	1,2	2,4	80	68	85	69	92	93	12,4	11,7	10,6	5,2	16,6	24,0	0,9	1,4	1,2	1,1	0,1	0,0
18	0,0	0,0	3,2	0,0	1,2	0,2	67	71	87	62	83	58	12,3	13,3	13,1	0,0	8,3	6,3	1,5	1,1	0,7	1,3	0,6	0,8
19	0,0	0,0	1,8	0,4	0,2	0,0	74	78	82	73	55	73	11,4	13,8	12,2	3,1	0,3	14,6	1,0	1,1	0,9	0,6	1,2	0,0
20	0,0	0,0	0,2	8,8	0,0	0,0	80	78	85	90	60	77	13,2	14,7	14,5	12,6	2,0	17,1	1,0	1,2	0,5	0,3	0,6	0,1
21	0,0	24,4	8,6	3,8	0,0	0,0	79	90	78	94	73	84	12,8	18,4	13,6	16,7	1,1	17,1	1,2	0,3	0,9	0,2	0,2	0,1
22	0,0	0,8	0,0	0,8	0,8	0,0	77	82	76	92	76	81	12,5	12,8	5,2	16,2	7,7	16,1	1,2	0,9	0,9	0,2	0,7	0,1
23	0,0	0,0	0,0	1,8	6,0	0,0	77	79	75	93	67	80	13,3	14,0	8,1	15,3	5,8	13,5	1,3	1,1	0,8	0,1	1,0	0,1
24	0,0	0,0	0,0	0,2	2,4	0,0	74	80	74	92	90	79	12,4	13,8	7,8	16,2	17,0	13,4	1,4	1,0	0,9	0,1	0,1	0,1
25	0,0	0,0	0,0	0,0	3,2	1,6	79	79	73	86	90	93	12,9	12,8	3,5	13,4	14,9	23,3	1,1	1,1	0,7	0,2	0,1	0,1
26	0,0	0,0	0,0	0,0	1,0	2,8	72	82	75	92	68	96	13,7	13,9	4,6	16,2	7,8	22,0	1,2	0,9	0,8	0,1	1,9	0,1
27	0,0	0,2	0,0	0,2	5,4	7,6	76	82	80	87	94	96	11,7	14,3	5,5	15,5	24,0	24,0	1,0	0,8	0,5	0,2	0,1	0,1
28	0,2	0,0	4,2	0,2	4,2	6,0	75	80	85	88	96	67	13,6	15,6	10,4	16,0	24,0	8,6	1,9	0,7	0,6	0,1	0,1	1,5
29	0,0	0,0	4,8	0,2	4,2	1,4	73	68	88	92	92	86	13,0	12,2	13,0	16,0	24,0	21,9	1,8	1,6	0,6	0,1	0,1	0,1
30	0,0	1,6	9,0	0,0	6,0	0,4	73	82	77	91	99	91	13,1	19,8	7,7	15,5	24,0	22,8	1,5	0,9	0,9	0,0	0,0	0,1
31	0,2	0,2		0,0		0,8	81	79		90		98	13,2	15,4		16,4		24,0	1,2	1,4		0,1		0,1
	MASSIMO ORARIO						MEDIA						MEDIA						MEDIA					
I dec	0,0	1,0	5,6	32,8	14,8	10,0	68	67	76	84	90	86	8,7	10,5	12,6	9,9	14,6	18,6	1,8	1,7	1,0	0,4	0,1	0,4
II dec	1,0	0,0	17,0	8,8	1,8	3,4	72	73	78	76	79	78	11,6	13,2	10,2	4,1	5,6	13,8	1,4	1,2	1,0	0,6	0,5	0,3
III dec	0,2	24,4	9,0	3,8	6,0	7,6	76	80	78	91	84	86	12,9	14,8	7,9	15,8	15,0	18,8	1,4	1,0	0,8	0,1	0,4	0,2
mese	1,0	24,4	17,0	32,8	14,8	10,0	72	74	78	84	84	84	11,1	12,9	10,2	10,1	11,8	17,1	1,5	1,3	1,0	0,3	0,3	0,3

G	velocità media vento						velocità massima vento						direzione prevalente vento						pressione atmosferica media					
	lug	ago	set	ott	nov	dic	lug	ago	set	ott	nov	dic	lug	ago	set	ott	nov	dic	lug	ago	set	ott	nov	dic
1	4,3	1,8	2,1	2,9	1,2	1,0	8,1	6,4	5,1	6,3	2,6	2,0	SW	SW	N	NE	NE	NE	1011	1013	1015	1015	1023	1011
2	2,8	1,8	2,1	2,2	1,5	1,4	6,0	5,0	4,5	3,9	3,4	2,5	N	NE	W	NE	NE	NE	1013	1012	1019	1016	1021	1017
3	3,7	3,4	2,0	2,1	2,0	4,4	7,2	7,8	4,6	5,2	3,7	11,4	W	W	NE	-	NE	S	1013	1013	1021	1017	1022	1013
4	2,5	2,1	2,3	1,8	1,6	1,3	5,0	4,4	5,3	3,3	3,4	3,5	W	NE	N	-	NE	NE	1012	1012	1020	1019	1023	1016
5	2,3	3,1	2,8	2,1	1,3	6,2	5,3	7,0	5,2	3,8	2,7	11,9	SW	NE	N	-	NE	SW	1011	1014	1018	1019	1023	1008
6	2,3	2,5	2,2	1,9	2,3	5,8	4,8	5,5	4,8	3,7	4,6	13,0	SW	W	NE	-	NE	W	1010	1012	1016	1019	1023	1006
7	2,6	2,9	2,5	2,3	1,6	2,4	5,4	5,4	9,3	5,4	3,7	6,2	SW	S	NE	-	NE	NE	1012	1007	1017	1018	1023	1014
8	2,1	3,9	2,5	1,6	1,5	1,7	4,4	7,2	3,9	4,1	3,0	3,9	SW	NE	N	NE	NE	NE	1013	1010	1019	1017	1024	1021
9	3,5	2,5	2,2	3,2	1,9	4,5	7,3	5,1	5,8	5,4	4,0	7,1	W	N	N	NE	NE	E	1014	1015	1016	1018	1024	1017
10	2,5	1,9	2,3	2,9	2,6	5,5	5,7	4,4	5,1	6,0	4,9	8,6	W	NE	SW	NE	NE	NE	1016	1015	1013	1022	1028	1021
11	2,8	1,7	1,8	2,0	2,2	3,9	6,0	3,3	5,0	4,5	4,3	7,2	W	N	SW	NE	NE	NE	1015	1013	1013	1021	1028	1017
12	2,5	2,6	1,7	1,8	1,6	2,0	4,2	5,6	4,7	3,6	3,2	4,6	N	SW	SW	NE	NE	NE	1016	1011	1015	1020	1023	1019
13	2,7	2,7	2,3	2,3	2,9	4,8	5,1	5,8	4,9	4,1	5,1	9,8	N	SW	N	NE	NE	NE	1016	1015	1019	1021	1019	1015
14	2,7	2,0	2,8	2,2	3,1	3,6	6,1	4,8	6,0	5,0	5,6	6,9	W	SW	N	NE	NE	NE	1017	1015	1018	1024	1022	1008
15	2,7	3,0	3,1	2,5	2,4	2,3	6,1	6,8	6,6	4,5	3,9	3,6	W	SW	N	NE	NE	NE	1019	1011	1015	1025	1016	1012
16	2,0	2,9	2,7	2,0	4,1	2,0	4,7	6,9	6,7	3,4	7,8	5,3	SW	NE	N	NE	W	W	1018	1012	1010	1021	1003	1010
17	1,9	2,4	2,8	3,3	1,6	4,0	4,4	5,5	7,9	5,2	3,9	7,7	SW	N	S	NE	NE	W	1017	1015	1008	1019	1004	999
18	1,6	2,2	2,5	4,2	3,7	3,4	3,6	4,2	5,8	8,5	5,3	6,7	SW	N	SW	NE	NE	NE	1016	1016	1011	1022	1010	1013
19	3,1	1,9	2,1	2,4	4,4	1,3	8,1	5,3	4,5	3,8	7,0	2,5	NE	SW	SW	NE	NE	NE	1016	1016	1015	1023	1017	1028
20	2,1	2,6	1,7	2,2	2,7	1,8	4,4	6,0	4,3	5,7	6,4	3,1	SW	SW	NE	NE	NE	NE	1018	1015	1013	1020	1028	1029
21	1,9	1,6	2,5	1,6	1,8	1,5	4,8	5,9	6,4	3,7	3,0	3,5	SW	E	NE	NE	NE	NE	1013	1011	1014	1016	1023	1028
22	1,9	2,2	2,6	1,6	4,4	1,4	4,9	4,5	4,8	2,5	7,5	2,9	SW	SW	N	NE	NE	NE	1010	1009	1016	1016	1014	1028
23	2,5	2,3	2,1	1,2	4,6	1,9	4,9	5,1	4,4	2,7	8,6	3,5	SW	W	N	NE	NE	NE	1009	1011	1016	1019	1010	1025
24	2,0	2,2	2,2	1,6	3,1	1,6	4,2	5,4	4,6	3,3	6,0	3,1	SW	N	N	NE	NE	NE	1012	1013	1016	1022	1009	1025
25	2,0	2,5	2,1	1,8	3,0	1,9	4,5	5,6	3,7	2,9	9,7	4,0	SW	W	N	NE	NE	NE	1013	1015	1016	1023	1006	1020
26	1,4	1,9	2,3	1,7	8,6	1,8	4,2	4,2	4,7	3,5	11,3	3,4	N	SW	N	NE	S	NE	1012	1018	1020	1024	1003	1010
27	1,9	1,9	2,0	1,9	3,0	2,8	4,0	3,8	3,5	3,3	9,1	8,4	SW	N	N	NE	NE	SW	1013	1017	1022	1024	1001	1004
28	2,0	1,5	2,0	1,5	2,3	6,2	5,2	4,4	4,7	3,0	3,7	10,0	NE	NE	W	NE	NE	W	1014	1016	1022	1024	1009	1005
29	2,1	2,6	2,0	1,6	3,2	2,1	6,4	5,8	5,7	2,8	7,9	7,5	SW	NE	SW	NE	NE	N	1013	1018	1019	1023	1012	1014
30	1,8	1,9	2,7	1,6	2,6	1,7	4,7	3,9	5,3	2,9	8,1	2,8	SW	N	NE	NE	NE	NE	1012	1019	1014	1023	1008	1019
31	2,0	2,0		1,4		1,7	5,2	5,8		2,8		4,3	SW	NE		NE		NE	1012	1016		1021		1019
	MEDIA						MASSIMO GIORNALIERO						MEDIA						MEDIA					
I dec	2,9	2,6	2,3	2,3	1,8	3,4	8,1	7,8	9,3	6,3	4,9	13,0	SW	NE	NE	-	NE	NE	1012	1012	1017	1018	1023	1014
II dec	2,4	2,4	2,3	2,5	2,9	2,9	8,1	6,9	7,9	8,5	7,8	9,8	N	SW	N	NE	NE	NE	1017	1014	1014	1022	1017	1015
III dec	2,0	2,0	2,2	1,6	3,7	2,2	6,4	5,9	6,4	3,7	11,3	10,0	SW	N	N	NE	NE	NE	1012	1015	1018	1021	1010	1018
mese	2,4	2,3	2,3	2,1	2,8	2,8	8,1	7,8	9,3	8,5	11,3	13,0	SW	NE	N	NE	NE	NE	1014	1014	1016	1020	1017	1016

Piano Cappelle (BN) lat. 41°07' long.14°50' alt. 152

G	temperatura minima						temperatura massima						temperatura media						temperatura superficiale min					
	lug	ago	set	ott	nov	dic	lug	ago	set	ott	nov	dic	lug	ago	set	ott	nov	dic	lug	ago	set	ott	nov	dic
1	21,6	16,0	15,6	7,0	9,7	1,9	30,4	35,2	30,6	19,5	20,1	12,8	25,4	25,5	21,7	13,6	14,6	8,0	19,6	15,0	13,9	5,4	8,7	1,8
2	15,9	18,4	15,2	4,8	12,0	-1,6	28,9	36,0	31,5	22,0	21,2	11,1	22,3	27,6	22,6	14,5	16,1	5,1	13,4	17,9	13,5	3,4	10,9	0,5
3	14,0	17,3	16,1	14,7	9,0	9,4	29,5	26,8	31,6	20,4	21,2	14,6	23,1	22,7	22,3	16,2	14,7	11,8	12,5	16,1	14,4	14,4	8,1	5,9
4	13,7	16,1	15,8	11,7	6,8	6,3	30,2	28,7	29,7	19,7	20,8	14,9	22,8	21,4	20,3	15,3	13,4	10,9	12,1	15,5	15,0	10,2	6,5	3,2
5	14,5	16,0	14,0	9,6	8,1	9,1	29,7	24,8	28,0	20,4	20,8	15,2	22,8	20,0	18,1	14,8	13,6	13,1	13,6	14,7	13,0	8,2	8,1	6,0
6	16,4	15,6	12,6	10,1	10,7	7,2	29,8	30,4	28,8	21,4	20,4	14,6	23,8	22,4	19,5	15,4	15,1	10,6	15,7	13,2	12,1	8,8	10,0	6,3
7	16,7	13,7	15,4	13,1	12,3	2,4	29,2	28,1	28,3	19,7	19,7	11,7	23,1	21,9	20,3	15,5	14,8	7,0	16,1	13,0	14,2	12,3	11,3	1,8
8	18,3	16,3	14,9	11,5	10,7	-0,6	29,3	25,5	29,4	20,7	17,9	11,2	23,6	20,2	22,1	14,8	13,7	4,9	16,7	15,5	14,2	10,2	10,4	-0,2
9	16,0	11,0	18,5	12,4	8,9	4,1	30,1	30,4	27,7	20,9	20,0	10,2	22,9	21,0	21,6	15,2	13,8	7,4	13,7	9,6	17,2	11,2	8,0	3,9
10	12,6	11,9	16,9	11,2	7,5	5,7	29,1	31,7	27,9	19,2	19,0	9,3	21,7	22,6	21,9	14,4	12,0	7,9	11,3	10,8	15,4	9,2	7,3	4,9
11	13,6	17,6	14,7	8,4	5,7	5,6	27,0	33,5	27,8	22,0	19,3	9,8	18,9	24,6	20,9	14,5	11,5	7,0	13,4	17,1	13,0	7,5	6,2	4,3
12	12,2	18,0	15,5	9,7	4,4	5,1	27,3	32,3	27,6	21,5	18,5	14,1	19,4	25,1	21,4	14,3	9,3	9,5	11,7	17,5	14,7	8,6	4,8	3,8
13	13,8	17,0	18,6	7,3	6,1	4,4	26,0	29,5	29,2	21,5	17,3	10,8	20,0	23,9	22,2	14,1	10,9	8,8	13,2	16,4	18,4	6,6	5,7	4,0
14	14,4	18,8	14,3	10,6	8,9	6,1	29,8	30,1	28,5	22,9	17,3	10,3	22,5	23,9	19,2	15,5	12,2	8,7	13,0	17,8	13,4	8,9	7,6	4,0
15	13,6	17,0	13,1	7,1	6,8	-	32,7	28,3	26,4	20,9	20,0	-	24,3	22,7	19,5	13,5	11,4	-	12,1	16,7	11,9	5,9	6,5	-
16	15,3	12,9	11,1	5,4	9,3	-	33,2	27,8	26,8	22,6	21,0	-	24,7	18,5	19,7	12,8	15,9	-	14,5	12,8	9,4	4,5	7,9	-
17	16,5	11,4	17,3	6,7	10,0	-	31,4	27,5	25,3	19,0	18,7	-	24,6	19,5	20,8	12,4	13,3	-	15,2	11,1	15,8	5,3	8,5	-
18	15,3	12,4	16,0	3,7	6,7	-	34,5	30,6	25,8	17,6	11,2	-	25,6	22,3	20,5	10,1	9,1	-	14,3	11,4	14,6	1,6	7,5	-
19	16,3	17,2	14,8	2,0	1,8	-	33,3	31,4	24,3	17,2	10,9	-	24,6	22,9	17,9	10,6	6,7	-	15,1	15,8	13,6	1,3	2,7	-
20	16,9	15,4	14,1	11,1	-2,2	-	31,7	30,0	19,4	19,5	8,2	-	24,2	22,7	16,1	15,1	2,8	-	16,1	14,5	12,9	10,2	-1,0	-
21	18,7	15,9	11,3	11,1	-3,4	-	31,1	26,1	22,3	22,6	11,3	-	24,2	20,1	16,8	16,5	3,1	-	18,4	15,4	9,7	10,1	-2,1	-
22	16,8	15,1	14,4	13,8	0,3	-	30,1	23,1	23,0	22,0	5,3	-	24,0	18,0	17,4	17,2	3,6	-	15,9	15,2	14,2	12,4	1,4	-
23	17,2	12,9	12,7	12,9	0,8	-2,6	30,7	25,3	24,7	23,7	5,0	9,1	24,3	19,4	17,5	17,1	3,5	3,0	16,3	12,6	11,6	11,9	2,1	-2,6
24	17,3	-	10,6	13,0	-0,2	-2,3	31,0	-	24,6	23,1	5,9	12,1	24,4	19,9	17,1	17,1	1,9	2,7	16,2	-	9,2	11,1	1,6	-2,7
25	16,7	13,5	11,0	11,9	0,0	-2,7	34,5	28,0	25,1	23,5	11,1	4,6	25,4	20,5	17,8	16,5	5,8	1,8	15,9	13,4	9,3	10,0	1,9	-2,3
26	16,9	14,0	13,1	10,4	8,9	3,8	34,2	28,2	25,4	25,4	15,5	11,6	25,8	21,3	17,6	15,8	12,9	8,0	15,8	13,9	11,2	9,5	6,0	3,6
27	15,7	14,1	11,0	8,7	5,1	8,2	36,7	30,0	24,5	24,8	14,6	13,3	26,8	21,8	17,2	15,3	8,4	9,6	14,7	13,9	9,5	7,4	4,0	5,6
28	18,4	15,5	12,2	7,1	2,5	5,4	38,7	29,2	24,8	22,8	11,1	13,1	28,8	21,9	18,0	13,9	6,0	8,4	17,9	15,0	10,3	6,5	2,1	2,4
29	20,5	17,6	12,4	7,6	0,1	0,3	39,7	29,8	24,0	23,3	13,1	8,3	29,9	23,4	18,7	13,6	7,1	3,7	19,5	17,0	10,3	7,3	1,7	1,5
30	19,6	17,8	11,7	8,9	8,8	-1,2	37,9	26,0	18,5	18,7	12,4	7,1	28,0	21,2	15,7	12,9	10,1	2,5	18,8	17,0	9,3	7,4	7,6	-0,6
31	18,7	-		9,9		2,1	33,6	-		20,3		11,0	26,0	19,8		13,5		6,7	17,3	-		8,4		2,9
	MEDIA						MEDIA						MEDIA						MEDIA					
I dec	16,0	15,2	15,5	10,6	9,6	4,4	29,6	29,8	29,4	20,4	20,1	12,6	22,8	22,5	22,4	15,5	14,8	8,5	11,3	9,6	12,1	3,4	6,5	-0,2
II dec	14,8	15,8	14,9	7,2	5,8	-	30,7	30,1	26,1	20,5	16,2	-	22,7	22,9	20,5	13,8	11,0	-	11,7	11,1	9,4	1,3	-1,0	-
III dec	17,9	15,2	12,0	10,5	2,3	1,2	34,4	27,3	23,7	22,8	10,5	10,0	26,1	21,2	17,9	16,6	6,4	5,6	14,7	12,6	9,2	6,5	-2,1	-2,7
mese	16,3	15,4	14,2	9,5	5,9	-	31,6	29,1	26,4	21,2	15,6	-	24,0	22,2	20,3	15,4	10,8	-	15,2	14,7	12,8	8,2	5,7	-

G	temperatura suolo -10 media						eliofania						radiazione globale						precipitazione totale					
	lug	ago	set	ott	nov	dic	lug	ago	set	ott	nov	dic	lug	ago	set	ott	nov	dic	lug	ago	set	ott	nov	dic
1	27,5	28,9	23,5	17,3	14,6	9,6	12,1	12,6	7,8	7,6	4,6	3,2	24,0	22,5	15,1	11,5	7,8	4,8	0,0	0,0	0,0	0,0	0,0	0,4
2	25,4	29,1	24,2	16,5	15,5	8,4	8,8	10,6	8,9	10,5	5,0	4,2	19,0	20,0	15,6	15,1	8,2	6,0	0,0	0,0	0,0	0,0	2,6	0,2
3	24,8	27,0	24,5	17,8	15,7	8,9	13,1	3,3	7,4	0,6	6,8	1,0	25,5	9,8	12,8	3,4	9,1	2,0	0,0	16,2	0,2	13,2	0,2	33,0
4	25,0	25,1	24,2	17,7	14,4	9,5	13,2	7,2	5,8	1,6	7,1	5,6	24,8	17,0	11,6	3,5	8,9	5,8	0,0	0,0	10,0	1,6	0,2	0,2
5	25,4	23,7	23,2	17,4	14,5	10,1	12,2	5,5	7,3	5,8	6,6	0,4	23,2	13,9	14,7	9,4	8,3	0,9	0,0	0,0	3,6	0,0	0,2	5,8
6	25,9	24,0	22,6	17,3	14,9	10,4	9,5	12,2	9,0	4,2	3,2	2,5	20,0	22,9	17,5	7,8	6,4	3,7	0,0	0,0	0,2	0,0	25,6	23,6
7	26,7	24,6	22,9	17,3	15,6	9,7	13,9	11,0	5,6	2,1	4,6	3,1	25,6	22,4	11,2	4,1	7,0	4,3	0,0	0,0	2,6	19,0	14,0	9,2
8	26,4	24,0	22,9	17,3	15,1	8,4	12,8	2,5	5,5	4,4	1,4	7,3	25,3	11,7	11,3	8,1	3,6	7,2	0,0	0,8	0,2	4,2	3,2	0,4
9	26,1	24,0	23,1	17,4	15,1	8,1	10,9	13,2	3,0	1,7	4,7	0,0	21,2	24,0	7,7	7,0	7,1	1,1	0,0	0,0	1,4	4,4	0,0	5,4
10	25,6	24,6	23,6	16,9	14,1	8,4	14,2	11,0	10,9	0,8	4,8	0,0	25,6	21,1	18,5	4,2	7,0	0,7	0,0	0,0	0,0	0,6	0,2	0,0
11	25,1	25,6	23,6	16,7	13,3	8,1	5,8	8,0	9,5	8,4	6,7	0,0	16,0	16,6	17,5	12,4	7,9	-	2,8	0,0	0,2	0,2	0,2	20,0
12	23,9	26,0	23,4	17,0	12,8	8,9	8,8	9,2	7,7	4,8	5,1	3,5	19,7	18,6	13,9	9,6	6,9	4,8	0,2	0,0	0,0	0,0	0,2	2,2
13	23,4	26,5	24,2	16,3	12,4	8,8	5,5	11,5	5,1	6,9	4,4	0,0	13,4	20,8	13,4	11,0	6,2	-	0,0	0,0	14,2	0,2	0,2	1,4
14	23,8	26,9	23,9	16,6	13,1	8,9	11,8	11,9	6,9	5,4	3,7	0,0	21,6	21,3	14,8	10,1	5,9	1,7	0,0	0,0	4,0	0,0	0,0	0,0
15	24,6	26,5	21,9	16,1	12,8	-	14,0	9,9	9,4	8,6	4,3	-	25,5	20,3	15,6	12,4	5,9	-	0,0	0,0	0,2	0,0	0,2	-
16	25,8	25,1	21,5	15,2	13,2	-	13,8	9,1	10,9	8,9	2,5	-	24,5	21,0	17,4	12,5	3,5	-	0,0	5,8	0,0	0,2	23,8	-
17	26,3	23,2	21,6	14,8	13,5	-	13,6	8,4	0,9	7,0	7,0	-	24,0	17,0	5,3	10,7	8,0	-	0,0	0,0	10,0	0,0	1,4	-
18	26,5	23,9	21,9	14,2	13,1	-	13,3	10,9	5,2	6,1	0,0	-	23,6	20,2	12,4	10,9	0,9	-	0,0	0,0	5,4	0,2	2,2	-
19	26,8	25,0	21,4	13,2	11,8	-	12,1	7,1	5,2	3,8	3,5	-	23,2	17,2	11,4	8,3	5,3	-	0,0	0,2	2,6	0,0	0,0	-
20	27,5	25,0	19,0	14,9	9,9	-	12,8	11,1	0,1	2,3	6,1	-	23,6	20,1	4,9	5,9	7,4	-	0,0	0,0	42,4	12,8	0,2	-
21	27,8	24,0	19,5	15,9	8,2	-	10,1	4,9	5,3	2,4	6,6	-	21,6	9,2	11,4	7,1	7,8	-	0,0	21,6	0,0	1,2	0,0	-
22	27,5	22,2	20,2	16,8	7,8	-	13,2	3,7	2,3	3,0	0,0	-	24,0	9,6	10,1	6,0	0,4	-	0,0	12,6	0,4	3,2	3,8	-
23	27,6	22,2	20,8	16,9	7,8	4,3	11,9	9,8	5,4	5,6	0,2	2,3	23,2	21,2	13,6	9,2	1,5	4,2	0,0	0,2	0,0	0,2	5,8	0,2
24	27,7	-	20,3	17,2	7,3	4,2	13,4	8,2	8,9	5,0	0,7	7,2	24,2	16,1	14,9	7,7	2,1	7,2	0,0	0,0	0,0	0,0	15,2	0,2
25	28,0	23,2	20,1	17,0	7,4	4,0	13,4	11,4	8,6	5,4	2,9	0,1	23,1	20,5	14,8	9,0	4,9	1,1	0,0	0,0	0,6	0,0	6,4	0,2
26	27,7	23,5	20,7	16,4	8,6	5,2	9,5	12,1	5,7	6,5	2,3	0,2	18,5	20,7	12,6	9,9	3,6	1,8	0,0	0,2	0,2	0,2	6,2	13,2
27	28,0	23,8	19,5	15,6	9,1	6,8	13,4	11,8	5,6	9,0	0,7	0,0	23,6	19,1	10,0	10,9	0,9	0,3	0,0	0,0	0,2	0,2	31,4	37,4
28	29,1	23,8	19,6	14,9	8,4	7,8	12,5	7,8	5,2	9,0	1,0	2,6	21,9	14,3	11,4	10,9	2,2	4,1	0,0	0,0	0,0	0,2	11,0	11,4
29	29,9	23,9	19,8	14,6	7,9	6,8	12,9	4,7	9,0	8,2	0,9	0,8	22,7	11,6	13,5	10,8	2,9	1,6	0,0	0,4	0,2	0,4	1,6	6,4
30	29,5	23,2	19,2	14,4	9,1	5,8	11,5	0,1	0,0	3,1	0,0	4,9	21,2	6,2	2,8	5,2	1,1	6,0	0,0	3,6	11,8	0,2	14,4	2,2
31	29,1	-		14,6		6,2	13,0	0,6		5,3		0,0	23,5	4,9		8,3		1,0	0,0	0,2		0,2		3,2
	MEDIA						MEDIA						MEDIA						TOTALE					
I dec	25,9	25,5	23,5	17,3	15,0	9,2	12,1	8,9	7,1	3,9	4,9	2,7	23,4	18,5	13,6	7,4	7,3	3,7	0,0	17,0	18,2	43,0	46,2	78,2
II dec	25,4	25,4	22,2	15,5	12,6	-	11,1	9,7	6,1	6,2	4,3	-	21,5	19,3	12,7	10,4	5,8	-	3,0	6,0	79,0	13,6	28,4	-
III dec	28,4	23,3	20,0	15,8	8,2	5,7	12,3	6,8	5,6	5,7	1,5	2,0	22,5	13,9	11,5	8,6	2,7	3,0	0,0	38,8	13,4	6,0	95,8	74,4
mese	26,6	24,8	21,9	16,2	11,9	-	11,8	8,4	6,3	5,3	3,6	-	22,5	17,1	12,6	8,8	5,3	-	3,0	61,8	110,6	62,6	170,4	-

Piano Cappelle (BN) lat. 41°07' long.14°50' alt. 152

G	precipitazione max oraria						umidità relativa media						bagnatura fogliare						evapotraspirazione					
	lug	ago	set	ott	nov	dic	lug	ago	set	ott	nov	dic	lug	ago	set	ott	nov	dic	lug	ago	set	ott	nov	dic
1	0,0	0,0	0,0	0,0	0,0	0,2	58	66	75	64	88	90	0,0	6,1	12,8	3,5	16,4	20,5	2,3	1,5	0,7	1,2	0,2	0,0
2	0,0	0,0	0,0	0,0	0,8	0,2	52	56	71	75	90	89	1,1	5,0	11,6	10,7	15,6	11,4	3,4	2,2	0,8	0,6	0,1	0,1
3	0,0	8,0	0,2	2,6	0,2	9,6	47	71	70	95	84	79	0,0	2,0	11,7	20,8	14,4	10,3	3,1	1,3	0,8	0,1	0,2	0,6
4	0,0	0,0	5,0	1,0	0,2	0,2	52	69	78	96	88	79	0,0	4,5	16,0	20,7	14,8	5,9	2,0	1,6	0,6	0,0	0,1	0,4
5	0,0	0,0	1,6	0,0	0,2	1,0	65	58	86	88	92	79	5,0	1,8	16,8	15,1	17,1	14,2	1,8	2,6	0,5	0,1	0,1	0,3
6	0,0	0,0	0,2	0,0	7,6	6,2	68	52	77	87	90	76	5,9	1,2	12,2	14,9	14,8	12,5	1,2	1,8	0,6	0,2	0,1	0,7
7	0,0	0,0	1,6	5,0	4,0	1,6	66	68	82	93	92	87	4,6	5,4	14,1	19,9	16,8	15,5	1,7	1,7	0,5	0,1	0,1	0,3
8	0,0	0,6	0,2	1,4	1,6	0,4	63	64	77	89	93	82	3,3	5,2	12,5	16,6	21,6	7,9	1,9	1,8	0,4	0,2	0,0	0,1
9	0,0	0,0	0,8	2,6	0,0	1,2	68	49	81	89	88	87	4,8	0,0	16,9	16,6	15,6	11,2	1,4	1,2	0,5	0,2	0,2	0,2
10	0,0	0,0	0,0	0,4	0,2	0,0	63	60	76	87	89	71	7,1	1,8	11,3	16,1	17,8	4,5	1,9	1,6	1,2	0,4	0,1	0,7
11	1,6	0,0	0,2	0,2	0,2	3,0	83	59	78	83	87	84	15,2	0,0	12,5	12,8	13,8	13,7	0,9	1,7	1,0	0,3	0,0	0,2
12	0,2	0,0	0,0	0,0	0,2	0,8	79	65	77	85	93	91	9,6	1,0	11,5	16,2	18,4	13,4	0,8	1,8	0,9	0,2	0,1	0,1
13	0,0	0,0	9,4	0,2	0,2	0,6	75	75	78	86	87	88	8,7	8,2	13,1	15,4	12,7	12,4	1,4	1,4	1,3	0,2	0,1	0,4
14	0,0	0,0	2,0	0,0	0,0	0,0	56	72	85	84	87	75	2,9	9,5	15,7	13,1	13,6	0,4	2,6	1,7	0,6	0,4	0,2	0,5
15	0,0	0,0	0,2	0,0	0,2	-	50	62	70	79	90	-	0,0	0,1	10,2	13,5	17,4	-	2,7	1,6	1,5	0,6	0,1	0,0
16	0,0	2,6	0,0	0,2	16,0	-	53	77	70	81	78	-	0,0	12,9	7,2	15,3	7,6	-	2,2	1,0	1,1	0,1	0,4	1,2
17	0,0	0,0	6,4	0,0	1,4	-	64	70	77	76	83	-	4,7	7,5	11,2	10,0	13,0	-	1,9	0,9	0,8	0,8	0,2	0,9
18	0,0	0,0	2,8	0,2	0,8	-	52	65	81	76	92	-	4,9	6,9	13,6	13,0	14,5	-	2,5	1,1	1,1	0,6	0,1	1,1
19	0,0	0,2	2,2	0,0	0,0	-	60	71	88	79	69	-	1,6	10,2	16,6	12,2	2,5	-	4,2	1,7	0,3	0,1	0,6	1,1
20	0,0	0,0	23,0	7,8	0,2	-	72	73	91	86	72	-	6,9	6,2	14,1	13,0	8,1	-	1,3	1,5	0,1	0,2	0,4	0,5
21	0,0	14,2	0,0	0,4	0,0	-	70	89	77	92	79	-	5,3	11,6	7,5	17,3	8,8	-	1,5	0,1	0,5	0,1	0,1	0,4
22	0,0	6,0	0,2	1,2	1,0	-	67	87	80	93	88	-	5,0	14,3	10,8	18,0	15,7	-	1,9	0,3	0,6	0,1	0,1	0,3
23	0,0	0,2	0,0	0,2	2,4	0,2	66	81	79	92	83	83	4,3	7,6	11,4	16,1	8,3	4,8	1,8	1,1	0,6	0,1	0,2	0,1
24	0,0	0,0	0,0	0,0	3,0	0,2	63	82	77	88	100	83	4,5	9,5	11,9	14,3	20,5	6,7	1,9	0,7	0,4	0,2	0,1	0,1
25	0,0	0,0	0,4	0,0	1,6	0,2	66	78	76	87	93	98	7,9	8,9	11,9	16,2	16,7	13,4	1,5	0,9	0,4	0,1	0,1	0,1
26	0,0	0,2	0,2	0,2	2,2	3,8	59	77	84	87	64	92	5,1	10,6	14,4	15,9	7,2	18,2	2,3	1,1	0,4	0,1	1,4	0,2
27	0,0	0,0	0,2	0,2	5,6	7,4	56	77	82	81	90	93	5,7	12,0	12,2	15,1	19,2	18,7	1,8	0,8	0,4	0,1	0,1	0,1
28	0,0	0,0	0,0	0,2	2,4	4,2	57	75	81	85	96	71	4,8	7,1	13,2	16,0	18,5	9,8	2,0	0,8	0,5	0,1	0,1	0,7
29	0,0	0,4	0,2	0,2	1,2	2,4	47	76	80	86	88	77	1,6	8,6	11,6	16,0	13,7	12,2	2,3	1,5	0,8	0,1	0,1	0,2
30	0,0	3,0	3,6	0,2	2,6	0,8	46	88	83	94	96	90	0,0	12,0	10,2	18,4	22,4	16,9	2,8	0,3	0,4	0,1	0,0	0,1
31	0,0	0,2		0,2		2,0	60	89		90		96	4,1	14,6		17,1		17,4	2,2	0,1		0,1		0,1
	MASSIMO ORARIO						MEDIA						MEDIA						MEDIA					
I dec	0,0	8,0	5,0	5,0	7,6	9,6	60	61	77	86	89	82	3,2	3,3	13,6	15,5	16,5	11,4	2,1	1,7	0,7	0,3	0,1	0,3
II dec	1,6	2,6	23,0	7,8	16,0	-	64	69	80	81	84	-	5,4	6,2	12,6	13,4	12,1	-	2,0	1,5	0,9	0,3	0,2	0,6
III dec	0,0	14,2	3,6	1,2	5,6	7,4	60	82	80	89	88	87	4,4	10,6	11,5	16,4	15,1	13,1	2,0	0,7	0,5	0,1	0,2	0,2
mese	1,6	14,2	23,0	7,8	16,0	-	61	71	79	86	87	-	4,3	6,8	12,6	15,2	14,6	-	2,0	1,3	0,7	0,2	0,2	0,4

G	velocità media vento						velocità massima vento						direzione prevalente vento						pressione atmosferica media					
	lug	ago	set	ott	nov	dic	lug	ago	set	ott	nov	dic	lug	ago	set	ott	nov	dic	lug	ago	set	ott	nov	dic
1	3,6	1,3	0,8	2,8	0,9	0,7	6,3	5,3	6,0	7,4	3,4	2,3	SW	SW	E	N	W	SW	1001	1003	1005	1005	1012	999
2	3,6	1,6	0,9	1,4	0,8	0,8	8,1	5,5	4,3	4,6	2,4	1,9	N	W	W	W	NW	NW	1003	1002	1009	1005	1010	1005
3	3,6	2,3	1,0	1,0	0,9	2,8	8,4	5,1	3,2	3,2	2,4	7,1	N	W	NW	E	SE	S	1004	1002	1011	1006	1011	1001
4	1,9	2,1	1,1	0,7	0,7	1,8	4,7	6,8	4,0	2,3	1,9	5,0	NE	N	SE	S	NW	W	1002	1002	1010	1008	1012	1004
5	1,9	3,5	1,1	0,8	0,6	2,6	5,2	9,1	7,8	2,6	2,0	6,4	SW	N	SE	W	W	W	1001	1005	1008	1008	1012	996
6	1,5	1,9	1,1	0,8	0,7	4,2	4,3	5,0	3,8	2,7	2,8	9,7	W	N	E	E	NW	W	999	1002	1006	1008	1012	994
7	2,4	2,1	1,0	0,9	1,0	1,7	5,4	5,8	8,8	3,4	3,0	5,1	W	W	SE	SE	NW	SW	1001	997	1007	1008	1012	1002
8	2,8	2,0	0,9	1,0	0,7	0,8	5,1	5,2	3,5	3,7	2,2	2,3	W	NE	SE	SW	SW	NW	1002	1001	1009	1006	1014	1009
9	2,0	1,2	1,0	1,1	0,8	1,8	4,4	3,5	3,2	4,4	2,2	4,7	S	E	SE	E	E	E	1003	1005	1005	1008	1014	1007
10	2,0	1,4	1,8	1,2	0,7	3,6	4,7	5,3	5,2	4,1	2,4	7,5	W	W	W	SE	SE	NE	1005	1005	1002	1012	1018	1011
11	1,5	1,5	1,3	1,0	0,7	2,5	4,8	5,1	4,2	3,9	1,7	5,4	W	SW	W	E	SE	NE	1005	1003	1002	1011	1018	1008
12	1,1	2,5	1,4	0,7	0,4	1,2	4,3	6,1	5,1	3,0	1,4	4,2	NE	W	W	E	NW	SE	1006	1001	1005	1010	1012	1008
13	1,9	2,1	1,4	0,7	0,9	3,0	5,5	5,4	5,0	2,2	3,6	7,4	N	SW	NE	NW	E	NE	1006	1004	1009	1010	1009	1006
14	2,7	2,0	1,1	1,1	0,9	2,5	6,5	5,2	8,3	3,4	3,1	6,6	N	SW	S	E	E	NE	1007	1004	1008	1014	1012	999
15	2,0	2,4	2,1	1,4	0,7	-	5,5	6,0	6,1	4,7	2,6	-	N	W	NE	NE	NW	-	1009	1000	1005	1016	1005	-
16	1,7	1,4	2,0	0,7	3,0	-	4,9	7,4	5,1	1,9	6,8	-	SW	S	W	E	W	-	1007	1002	1000	1011	992	-
17	2,0	1,2	1,5	1,7	1,3	-	4,7	3,1	3,8	5,1	4,4	-	SW	SW	S	NE	SW	-	1006	1005	998	1009	993	-
18	1,6	1,2	1,8	1,4	0,7	-	5,6	3,2	4,5	3,5	3,6	-	W	SW	W	E	SW	-	1006	1006	1000	1012	1001	-
19	2,2	1,6	1,1	0,5	2,3	-	5,7	4,9	5,6	1,7	6,3	-	W	W	SE	NW	NE	-	1005	1006	1004	1013	1007	-
20	1,6	2,1	0,9	0,9	1,7	-	4,9	5,2	3,8	5,5	5,7	-	SW	W	SE	W	NE	-	1007	1004	1003	1009	1016	-
21	1,6	1,7	1,1	0,7	0,9	-	4,8	4,4	3,5	2,8	3,2	-	W	W	NE	S	W	-	1002	1001	1004	1005	1012	-
22	2,3	1,5	1,1	0,7	2,3	-	5,2	4,1	3,4	1,7	5,9	-	W	SW	S	S	NE	-	999	999	1006	1005	1005	-
23	2,3	2,1	0,9	0,8	2,2	0,6	5,8	5,4	3,0	2,5	6,2	1,8	W	W	SE	SW	NE	S	999	1000	1006	1008	1000	1014
24	1,9	1,3	1,0	0,8	0,8	0,7	4,2	5,6	3,2	3,0	2,8	2,0	SW	SE	E	SE	SW	E	1001	1003	1006	1011	998	1014
25	1,3	1,5	1,1	0,6	1,1	0,6	3,7	4,1	3,0	1,7	3,3	2,3	W	SW	SE	SE	S	SE	1002	1004	1006	1012	995	1009
26	1,5	1,5	0,8	0,7	4,0	1,4	4,8	4,5	3,9	2,1	8,6	5,3	W	W	SE	NW	SW	W	1002	1007	1010	1013	991	998
27	1,1	1,1	0,9	0,8	2,1	1,9	3,4	3,2	2,6	1,8	5,8	5,8	W	W	NW	E	S	SW	1003	1007	1012	1014	990	992
28	1,3	1,1	0,9	0,6	1,1	4,0	4,8	3,1	3,4	1,8	3,6	6,6	E	W	W	NW	S	W	1004	1006	1011	1013	998	993
29	1,3	1,7	1,7	0,7	1,7	1,8	4,3	4,6	5,0	2,1	6,0	5,2	E	NE	W	NW	S	W	1004	1009	1008	1012	1001	1002
30	1,6	0,9	1,5	0,5	0,8	1,3	5,5	2,6	4,9	1,4	3,3	4,7	W	S	NE	NW	W	SW	1001	1010	1004	1012	997	1007
31	1,9	0,9		0,7		0,9	5,3	3,3		2,2		3,7	W	S		NW		W	1001	1006		1010		1007
	MEDIA						MASSIMO GIORNALIERO						MEDIA						MEDIA					
I dec	2,5	2,0	1,1	1,1	0,8	2,1	8,4	9,1	8,8	7,4	3,4	9,7	W	W	SE	SE	SE	W	1002	1002	1007	1007	1013	1003
II dec	1,8	1,8	1,5	1,0	1,2	-	6,5	7,4	8,3	5,5	6,8	-	SW	SW	W	E	E	-	1006	1003	1003	1011	1007	-
III dec	1,6	1,4	1,1	0,7	1,7	1,4	5,8	5,6	5,0	3,0	8,6	6,6	W	W	SE	SE	SW	W	1002	1005	1007	1011	999	1004
mese	2,0	1,7	1,2	0,9	1,2	-	8,4	9,1	8,8	7,4	8,6	-	W	W	SE	E	SW	-	1003	1004	1006	1010	1006	-

Pontecagnano (SA) lat. 40°37' long. 14°52' alt. 29

G	temperatura minima						temperatura massima						temperatura media						temperatura superficiale min					
	lug	ago	set	ott	nov	dic	lug	ago	set	ott	nov	dic	lug	ago	set	ott	nov	dic	lug	ago	set	ott	nov	dic
1	20,5	17,8	17,5	8,3	9,1	2,4	29,6	31,2	29,2	21,9	21,6	14,8	26,0	25,5	23,2	16,2	15,4	10,1	19,1	16,2	16,5	7,1	8,6	2,9
2	16,5	19,1	17,3	7,3	14,0	1,7	30,9	35,2	29,1	23,3	22,8	15,7	25,2	27,5	23,5	17,1	18,0	8,7	14,6	17,6	16,2	5,5	14,5	1,5
3	16,4	15,7	17,5	17,1	11,0	6,5	31,1	28,8	29,1	22,7	23,4	16,6	25,7	23,6	23,2	18,1	16,1	12,6	13,9	14,9	16,3	16,3	10,7	6,8
4	14,6	14,9	17,7	12,1	9,8	6,4	29,9	28,3	28,9	22,1	22,6	17,3	23,4	23,1	22,4	16,7	15,6	12,1	12,7	14,2	17,1	11,1	9,8	6,2
5	15,2	20,9	15,2	11,7	10,4	11,9	28,4	28,6	28,1	23,4	22,7	17,6	22,5	23,8	21,2	17,1	15,6	15,6	13,8	17,9	14,3	10,1	10,0	10,1
6	16,5	16,2	13,4	13,2	10,7	9,2	29,3	28,8	28,4	24,4	21,7	16,8	22,9	23,5	21,1	17,9	16,3	13,6	15,1	13,1	12,1	12,5	10,4	8,9
7	16,1	15,3	16,5	14,2	11,2	2,9	27,9	27,7	29,8	24,4	21,8	15,4	22,6	23,0	23,0	17,4	16,1	9,3	14,3	13,9	15,5	13,1	11,8	3,9
8	15,9	15,3	18,6	13,7	11,6	0,9	28,6	30,0	31,8	22,8	21,4	13,7	23,3	23,9	24,9	17,2	16,3	7,5	14,4	13,0	17,4	13,0	12,2	1,0
9	18,8	13,0	20,5	12,7	9,4	7,4	28,8	29,8	29,5	25,0	22,1	12,1	24,0	22,0	23,2	17,6	14,6	9,7	15,7	10,7	19,2	11,5	9,7	6,9
10	14,4	14,4	16,9	12,7	8,0	9,2	29,3	30,4	28,6	24,8	22,1	13,0	23,2	23,3	23,0	19,5	14,0	11,4	13,0	12,7	15,8	11,7	8,0	6,4
11	16,1	17,0	16,2	9,4	6,9	9,2	27,7	33,3	27,4	24,2	21,8	15,1	21,9	25,0	21,9	16,1	13,0	11,4	15,4	15,1	15,0	8,1	6,8	6,4
12	14,1	19,6	16,5	12,4	6,6	6,1	28,5	34,9	27,4	23,3	20,4	16,1	21,3	26,6	22,6	16,9	12,3	11,0	13,9	17,6	15,1	12,0	6,1	5,6
13	16,9	17,0	19,4	12,3	6,2	6,3	30,8	28,8	30,2	23,8	21,0	16,0	22,7	24,0	23,5	17,1	12,7	13,4	16,7	15,2	19,0	12,0	6,1	5,5
14	16,3	18,0	15,8	12,2	7,3	7,7	32,1	29,3	28,8	24,6	22,4	15,3	24,4	24,0	22,4	17,8	13,4	13,0	14,6	16,3	14,4	11,4	6,8	7,2
15	16,5	17,9	15,2	9,8	7,1	2,9	34,6	28,9	29,5	24,9	22,6	14,3	26,2	23,2	22,4	16,9	14,1	9,5	14,2	16,7	12,5	8,8	6,8	3,0
16	16,7	14,5	12,5	7,1	10,3	3,7	29,3	28,4	27,4	22,1	22,4	14,7	23,7	21,8	21,0	14,5	16,0	10,2	15,8	12,5	10,2	6,4	9,4	3,9
17	17,7	13,0	16,4	8,5	9,7	6,1	29,4	29,9	26,5	22,6	16,2	13,2	24,1	21,7	21,5	15,7	12,5	10,6	16,9	11,0	15,0	7,8	10,0	4,8
18	16,0	14,6	18,4	5,9	9,4	1,0	31,9	29,1	26,6	21,9	16,8	8,3	24,7	23,1	22,0	13,2	12,9	5,7	15,3	12,7	17,9	5,0	9,1	0,3
19	16,2	18,4	17,2	6,6	7,0	-2,3	33,6	29,6	25,2	20,4	14,0	10,6	25,8	23,9	20,0	14,3	10,4	3,7	15,3	16,5	16,1	5,9	4,4	-1,4
20	17,8	17,4	15,2	14,0	-0,6	-2,6	29,3	29,1	23,2	23,2	11,0	11,4	24,4	24,1	18,8	17,5	6,2	3,0	16,7	15,4	13,6	14,0	-1,3	-1,6
21	18,8	18,5	13,2	14,3	-1,8	-2,3	28,9	29,2	26,0	24,7	12,9	12,1	23,9	23,9	19,3	18,6	5,5	4,7	17,7	16,7	11,2	14,3	-2,5	-1,7
22	17,5	16,6	14,5	16,6	5,8	-0,2	28,7	24,3	25,6	25,8	11,8	12,3	23,8	20,2	18,9	20,2	8,6	5,6	16,2	16,7	13,5	16,4	4,8	-1,1
23	18,2	14,7	13,9	14,3	3,5	-0,9	30,0	26,5	25,2	23,3	11,9	13,6	24,2	21,3	19,2	18,6	7,5	5,4	16,7	13,5	12,8	14,3	3,5	-0,8
24	18,0	16,4	12,5	14,4	3,2	-0,1	29,8	27,6	25,8	23,7	11,5	13,0	24,4	21,9	18,9	18,4	7,1	5,3	16,6	15,7	11,5	14,3	3,2	-1,0
25	17,9	15,7	12,3	12,5	2,3	0,8	32,0	28,1	25,1	24,5	14,3	13,0	24,7	22,3	19,4	17,7	8,9	7,2	16,3	14,7	11,2	12,2	3,1	-0,8
26	17,9	15,3	13,6	11,7	12,0	7,8	35,3	27,8	26,0	23,8	17,4	14,5	25,8	22,0	19,5	17,0	15,0	10,7	16,2	14,0	12,6	11,5	10,3	6,8
27	16,1	15,0	12,4	10,3	5,5	10,9	34,8	28,4	25,4	24,1	16,4	14,9	26,2	21,9	19,5	16,4	11,0	12,9	14,1	13,6	11,4	10,1	6,0	10,0
28	17,9	15,4	12,8	10,1	3,0	7,1	33,8	30,7	25,2	22,9	11,0	14,8	26,7	22,7	19,0	15,9	7,6	11,1	16,1	14,3	11,7	9,4	3,4	5,0
29	-	17,6	13,9	9,6	2,5	2,8	-	33,1	24,8	22,3	12,0	9,2	27,5	24,8	20,1	15,4	8,8	5,8	-	16,0	12,8	8,9	2,3	3,3
30	20,5	20,1	16,7	10,1	10,4	1,0	32,2	31,6	24,7	22,4	13,8	8,5	26,7	23,7	18,9	15,4	12,0	4,7	18,8	19,4	15,0	10,1	9,0	1,5
31	20,4	-		10,0		5,1	32,2	-		21,9		13,5	26,1	21,8		15,2		9,7	19,5	-		9,9		4,7
	MEDIA						MEDIA						MEDIA						MEDIA					
I dec	16,5	16,3	17,1	12,3	10,5	5,8	29,4	29,9	29,2	23,5	22,2	15,3	22,9	23,1	23,2	17,9	16,4	10,6	12,7	10,7	12,1	5,5	8,0	1,0
II dec	16,4	16,7	16,3	9,8	7,0	3,8	30,7	30,1	27,2	23,1	18,9	13,5	23,6	23,4	21,8	16,5	12,9	8,6	13,9	11,0	10,2	5,0	-1,3	-1,6
III dec	18,3	16,5	13,6	12,2	4,6	2,9	31,8	28,7	25,4	23,6	13,3	12,7	25,0	22,6	19,5	17,9	9,0	7,8	14,1	13,5	11,2	8,9	-2,5	-1,7
mese	17,1	16,5	15,7	11,4	7,4	4,2	30,6	29,6	27,3	23,4	18,1	13,8	23,9	23,0	21,5	17,4	12,8	9,0	15,6	14,9	14,4	10,8	7,1	3,7

G	temperatura suolo -10 media						eliofania						radiazione globale						precipitazione totale					
	lug	ago	set	ott	nov	dic	lug	ago	set	ott	nov	dic	lug	ago	set	ott	nov	dic	lug	ago	set	ott	nov	dic
1	25,7	27,2	24,4	20,2	16,6	11,1	10,1	12,3	8,4	7,7	4,6	0,2	22,5	22,7	16,5	11,9	8,2	3,2	0,0	0,0	0,0	0,0	0,2	1,8
2	24,7	27,3	25,0	18,9	17,2	10,6	13,7	11,7	10,0	9,9	4,2	7,0	26,3	21,9	18,1	15,1	8,5	7,3	0,0	0,0	0,0	0,0	0,6	0,0
3	24,0	26,6	25,2	19,4	17,5	10,6	12,5	3,0	7,4	0,2	8,6	0,3	24,8	6,8	17,3	2,3	9,6	0,3	0,0	9,6	0,8	45,4	0,2	15,4
4	23,9	25,1	25,3	19,4	17,1	11,0	13,9	8,3	5,6	2,3	7,8	2,4	25,2	19,9	14,9	4,2	9,6	5,6	0,0	0,2	4,6	10,8	0,0	0,0
5	24,0	24,6	25,0	19,0	16,8	11,6	11,6	11,7	9,5	5,5	2,7	0,1	22,3	23,1	18,1	10,1	7,5	1,8	0,0	0,0	3,2	3,6	0,0	10,2
6	23,8	24,2	24,1	19,2	16,7	12,1	6,2	12,1	10,9	5,9	2,7	1,5	14,7	23,7	19,0	11,3	5,7	4,1	0,0	0,0	0,0	0,0	20,2	8,4
7	24,1	24,8	24,0	19,3	17,0	11,8	13,2	9,6	1,6	2,3	4,1	3,2	25,2	21,4	8,8	4,8	7,1	4,8	0,2	0,4	0,0	30,8	31,2	20,2
8	24,1	25,2	24,4	19,0	16,9	10,8	10,6	5,9	2,4	4,2	4,2	6,6	23,2	15,4	11,4	10,5	7,4	6,9	0,0	0,0	0,0	16,8	0,0	0,2
9	24,6	24,2	24,5	19,0	16,8	10,1	9,3	13,1	2,6	3,6	8,6	0,0	21,8	23,4	6,9	10,3	9,5	1,0	0,0	0,0	5,6	3,8	0,0	10,2
10	24,4	24,4	24,5	19,0	16,2	10,0	13,4	11,6	9,1	7,7	8,3	0,0	24,9	21,4	17,6	13,1	9,2	2,6	0,6	0,0	0,0	0,0	0,2	0,0
11	24,5	25,0	24,5	18,7	15,7	9,6	10,9	8,6	8,9	7,6	8,3	0,1	23,6	18,3	17,3	12,9	9,2	0,6	8,4	0,0	0,0	0,0	0,0	1,8
12	23,9	25,0	24,5	18,5	15,1	10,1	8,8	4,5	6,2	3,5	7,9	1,1	19,6	11,8	14,9	9,4	8,8	2,7	0,0	0,0	0,0	0,0	0,0	7,6
13	23,6	25,5	24,8	18,8	14,6	10,2	7,5	9,6	5,4	5,7	6,3	0,0	17,5	20,6	14,1	11,1	8,1	1,5	1,8	0,0	0,2	0,0	0,2	0,2
14	23,5	26,1	24,9	18,7	14,6	10,4	12,1	12,0	8,5	4,4	4,7	0,0	22,8	22,2	15,8	10,2	7,6	2,1	0,0	0,0	0,0	0,0	0,0	0,0
15	23,6	26,0	24,2	18,6	14,4	10,2	13,8	9,7	9,8	9,8	7,8	4,0	25,5	20,0	17,1	13,1	8,5	4,6	0,0	0,0	0,0	0,0	0,0	0,6
16	24,5	25,3	23,5	17,9	14,6	10,1	13,1	11,7	10,8	8,9	1,3	4,0	24,4	23,1	17,0	12,7	5,0	5,2	0,0	1,0	0,0	0,0	2,2	0,0
17	25,2	24,6	23,5	17,4	14,8	10,4	13,3	10,4	0,9	4,4	1,1	0,0	24,1	21,4	7,6	9,0	2,1	1,1	0,0	0,0	23,4	0,0	18,0	16,8
18	25,4	24,8	22,9	17,0	14,4	10,1	13,1	11,5	4,0	10,2	1,2	4,8	23,5	20,1	12,1	13,3	4,2	5,9	0,0	0,0	19,0	0,0	3,2	0,0
19	25,5	25,6	22,9	16,2	13,9	8,7	12,5	8,5	3,2	0,1	7,5	8,2	23,5	18,7	10,0	5,4	8,7	7,3	0,0	0,0	16,6	0,6	0,0	0,0
20	25,8	25,6	22,5	17,0	12,5	7,6	12,3	11,6	2,4	0,6	8,9	7,2	23,2	20,4	9,7	6,2	9,1	7,3	0,0	0,0	14,0	10,8	0,2	0,0
21	26,0	25,9	21,8	17,7	11,1	6,8	10,6	8,8	9,1	0,7	2,5	6,6	21,6	18,0	16,3	6,1	4,7	6,7	0,0	3,6	0,0	17,6	0,0	0,0
22	25,8	25,0	21,8	18,6	10,7	6,5	13,2	4,0	4,1	3,0	0,0	6,9	23,9	11,6	13,1	9,0	2,2	7,0	0,2	14,8	6,4	3,6	4,0	0,0
23	26,0	23,9	21,8	19,0	10,5	6,4	10,7	11,2	5,6	8,1	2,7	4,0	22,6	20,5	13,9	11,2	5,0	5,8	0,0	0,0	1,6	0,0	3,4	0,2
24	26,0	24,2	21,5	19,0	10,4	6,2	11,1	10,2	9,9	6,8	0,2	8,0	23,0	20,3	16,5	10,4	1,5	7,0	0,0	0,0	0,0	0,0	11,4	0,0
25	26,0	24,1	21,5	18,9	10,1	6,2	13,3	12,3	10,4	8,8	2,0	0,6	22,6	20,9	16,3	10,8	4,2	2,2	0,0	0,2	0,0	0,0	11,0	2,0
26	25,8	23,8	21,7	18,5	10,9	7,2	9,9	12,4	8,1	8,5	0,8	0,2	18,9	20,7	15,1	10,6	3,0	2,2	0,0	0,0	0,0	0,0	3,4	16,8
27	25,7	23,5	21,5	18,1	11,5	8,6	13,5	12,1	8,2	8,8	0,1	0,0	24,4	20,1	14,2	10,8	1,5	-	0,0	0,2	0,0	0,2	14,4	53,8
28	26,3	23,2	21,4	17,6	11,0	9,7	12,8	8,5	7,0	8,4	0,0	1,0	22,3	15,1	13,0	10,5	1,6	1,9	0,0	0,0	0,0	0,0	14,6	7,6
29	-	23,1	21,3	17,3	10,1	9,1	10,8	4,5	5,3	8,3	0,3	0,0	18,2	11,1	12,6	10,4	1,5	0,8	0,0	0,0	1,0	0,2	13,2	13,2
30	27,4	23,2	21,4	17,0	10,4	7,9	11,9	1,8	1,8	4,3	0,0	2,2	21,2	7,6	7,7	8,0	0,7	4,0	0,0	5,0	10,0	0,0	17,6	4,8
31	27,6	-		16,9		8,0	11,6	-		6,0		0,0	22,3	-		9,5		1,5	0,0	51,6		0,2		7,6
	MEDIA						MEDIA						MEDIA						TOTALE					
I dec	24,3	25,4	24,6	19,2	16,9	11,0	11,5	9,9	6,8	4,9	5,6	2,1	23,1	20,0	14,9	9,4	8,2	3,8	0,8	10,2	14,2	111,2	52,6	66,4
II dec	24,5	25,4	23,8	17,9	14,5	9,7	11,7	9,8	6,0	5,5	5,5	2,9	22,8	19,7	13,6	10,3	7,1	3,8	10,2	1,0	73,2	11,4	23,8	27,0
III dec	26,3	24,0	21,6	18,0	10,7	7,5	11,8	8,6	6,9	6,5	0,9	2,7	21,9	16,6	13,9	9,8	2,6	3,9	0,2	75,4	19,0	21,8	93,0	106,0
mese	25,0	24,9	23,3	18,4	14,0	9,4	11,7	9,4	6,6	5,7	4,0	2,6	22,6	18,7	14,1	9,8	6,0	3,8	11,2	86,6	106,4	144,4	169,4	199,4

Pontecagnano (SA) lat. 40°37' long. 14°52' alt. 29

G	precipitazione max oraria						umidità relativa media						bagnatura fogliare						evapotraspirazione					
	lug	ago	set	ott	nov	dic	lug	ago	set	ott	nov	dic	lug	ago	set	ott	nov	dic	lug	ago	set	ott	nov	dic
1	0,0	0,0	0,0	0,0	0,2	1,4	69	75	75	53	86	81	5,5	11,9	9,9	1,6	16,2	15,5	1,6	1,1	0,8	1,2	0,2	0,4
2	0,0	0,0	0,0	0,0	0,2	0,0	45	60	75	73	86	80	1,0	6,7	12,0	14,0	13,3	17,4	3,1	1,4	0,8	0,4	0,3	0,1
3	0,0	5,6	0,8	13,2	0,2	6,4	41	75	78	89	79	78	0,0	11,2	12,6	20,5	14,5	13,4	2,9	0,9	0,7	0,2	0,2	0,7
4	0,0	0,2	4,0	3,0	0,0	0,0	60	68	73	89	85	79	4,0	6,0	10,1	21,2	16,6	12,1	1,8	0,9	1,0	0,1	0,2	0,4
5	0,0	0,0	2,4	3,0	0,0	4,2	81	43	73	81	89	83	11,0	0,0	11,5	14,9	17,0	17,6	0,8	3,3	1,0	0,4	0,2	0,6
6	0,0	0,0	0,0	0,0	17,8	2,6	78	53	70	78	89	70	10,9	2,5	12,0	14,4	17,2	12,2	0,7	1,9	0,8	0,3	0,1	1,3
7	0,2	0,2	0,0	14,4	11,8	7,8	76	75	70	85	89	82	10,2	11,8	9,4	19,0	17,3	18,6	1,2	1,1	0,7	0,2	0,1	0,4
8	0,0	0,0	0,0	5,0	0,0	0,2	78	54	67	84	78	80	10,7	5,0	5,5	15,1	7,8	18,0	1,1	1,9	0,8	0,4	0,3	0,1
9	0,0	0,0	3,2	2,2	0,0	2,6	78	59	72	74	81	85	10,8	5,8	3,4	10,2	15,8	22,7	0,9	1,3	0,7	0,9	0,2	0,2
10	0,6	0,0	0,0	0,0	0,2	0,0	64	63	77	57	79	56	9,9	7,2	8,7	1,6	14,6	0,1	1,7	1,2	0,9	1,0	0,2	1,3
11	3,8	0,0	0,0	0,0	0,0	1,4	75	56	78	69	81	65	10,9	2,5	11,7	12,5	16,6	8,2	1,5	1,6	0,7	0,5	0,1	1,1
12	0,0	0,0	0,0	0,0	0,0	3,4	78	68	77	76	86	85	12,7	6,6	11,8	14,1	17,6	18,8	0,8	1,3	0,7	0,4	0,1	0,1
13	1,0	0,0	0,2	0,0	0,2	0,2	70	81	64	76	84	66	10,9	11,9	1,9	12,4	17,0	7,2	1,8	0,9	1,1	0,4	0,1	0,9
14	0,0	0,0	0,0	0,0	0,0	0,0	53	79	64	77	81	60	4,0	12,2	3,0	15,1	15,8	0,8	2,3	1,0	1,4	0,5	0,2	1,2
15	0,0	0,0	0,0	0,0	0,0	0,2	49	75	55	64	80	79	1,0	11,0	0,6	7,7	15,6	17,4	2,6	1,8	1,7	0,9	0,3	0,2
16	0,0	1,0	0,0	0,0	1,0	0,0	74	68	68	77	79	78	10,6	8,6	7,0	14,8	11,3	11,4	0,8	1,7	1,0	0,2	1,1	0,2
17	0,0	0,0	23,0	0,0	4,6	3,6	79	68	79	64	93	88	11,0	10,9	13,6	8,0	21,9	22,2	0,8	1,4	0,9	0,7	0,0	0,1
18	0,0	0,0	9,4	0,0	1,4	0,0	69	71	82	62	83	54	11,9	10,9	12,1	6,1	11,7	0,0	1,2	1,0	0,9	0,6	0,2	0,9
19	0,0	0,0	13,2	0,4	0,0	0,0	67	76	86	79	49	61	10,5	13,0	16,5	16,3	0,0	6,8	1,5	0,9	0,4	0,3	1,3	0,1
20	0,0	0,0	4,0	7,0	0,2	0,0	76	77	80	76	51	72	10,9	12,6	12,0	12,2	6,1	16,0	0,9	0,9	0,6	0,5	0,9	0,1
21	0,0	3,0	0,0	10,8	0,0	0,0	78	74	68	83	78	72	10,9	13,4	7,8	13,5	16,9	12,9	1,0	1,7	0,7	0,4	0,1	0,1
22	0,2	5,2	6,0	1,6	1,2	0,0	79	83	76	84	73	67	11,7	18,8	11,7	13,4	11,1	7,8	0,9	0,5	0,8	0,4	0,9	0,2
23	0,0	0,0	1,6	0,0	2,8	0,2	77	79	75	86	68	70	11,3	10,5	11,8	14,9	6,7	12,8	1,2	0,9	0,8	0,2	0,9	0,5
24	0,0	0,0	0,0	0,0	2,8	0,0	75	78	73	87	90	70	12,1	11,7	12,8	16,5	21,4	11,2	1,2	1,1	0,6	0,2	0,1	0,2
25	0,0	0,2	0,0	0,0	2,8	0,8	72	77	76	83	86	88	10,9	11,3	12,6	16,3	15,6	18,9	1,2	1,0	0,4	0,2	0,1	0,0
26	0,0	0,0	0,0	0,0	1,0	5,6	65	79	77	85	69	87	10,6	12,2	13,4	16,8	8,8	19,2	1,4	0,7	0,6	0,1	1,2	0,2
27	0,0	0,2	0,0	0,2	4,2	11,6	56	81	78	84	82	90	10,7	13,9	13,6	17,2	20,3	22,4	2,2	0,7	0,5	0,2	0,5	0,2
28	0,0	0,0	0,0	0,0	3,2	4,6	66	68	79	87	93	72	11,0	8,6	14,2	17,1	24,0	12,2	1,2	1,0	0,5	0,1	0,0	0,5
29	0,0	0,0	0,8	0,2	5,2	2,8	71	65	80	87	92	80	11,5	11,1	12,0	17,4	23,9	14,6	1,2	1,3	0,8	0,1	0,1	0,1
30	0,0	2,2	5,6	0,0	2,8	1,2	75	74	67	89	91	90	11,4	13,0	8,1	17,3	24,0	20,9	0,9	1,3	1,8	0,1	0,1	0,0
31	0,0	-		0,2		2,0	78	85		87		95	12,2	-		17,3		22,2	1,0	0,4		0,2		0,1
	MASSIMO ORARIO						MEDIA						MEDIA						MEDIA					
I dec	0,6	5,6	4,0	14,4	17,8	7,8	67	63	73	76	84	77	7,4	6,8	9,5	13,3	15,0	14,8	1,6	1,5	0,8	0,5	0,2	0,6
II dec	3,8	1,0	23,0	7,0	4,6	3,6	69	72	73	72	76	71	9,4	10,0	9,0	11,9	13,4	10,9	1,4	1,2	0,9	0,5	0,4	0,5
III dec	0,2	50,2	6,0	10,8	5,2	11,6	72	77	75	85	82	80	11,3	12,5	11,8	16,1	17,3	15,9	1,2	1,0	0,8	0,2	0,4	0,2
mese	3,8	50,2	23,0	14,4	17,8	11,6	69	71	74	78	81	76	9,4	9,8	10,1	13,9	15,2	13,9	1,4	1,2	0,8	0,4	0,3	0,4

G	velocità media vento						velocità massima vento						direzione prevalente vento						pressione atmosferica media					
	lug	ago	set	ott	nov	dic	lug	ago	set	ott	nov	dic	lug	ago	set	ott	nov	dic	lug	ago	set	ott	nov	dic
1	2,9	1,4	1,3	2,5	0,6	1,2	5,9	4,5	3,3	6,4	2,2	2,9	SW	SW	NW	N	SW	NW	1010	1011	1014	1013	1021	1009
2	3,2	1,6	1,3	1,0	1,0	0,8	6,8	4,0	3,3	3,7	2,8	2,2	N	SW	SW	SW	SW	NW	1010	1010	1017	1015	1020	1015
3	3,3	1,9	1,2	1,0	0,8	3,1	6,6	6,3	3,3	3,3	2,1	8,7	N	SW	SW	N	NW	S	1011	1011	1020	1016	1020	1012
4	2,2	2,0	1,4	0,7	0,8	1,5	5,3	4,2	4,1	2,0	3,0	4,5	W	NE	NW	NW	NW	SW	1010	1010	1019	1018	1021	1015
5	1,6	4,9	1,4	1,0	0,7	4,8	4,2	8,2	5,6	2,9	2,9	7,6	SW	N	SW	NW	SW	S	1010	1011	1016	1018	1021	1008
6	1,4	2,4	1,2	0,8	0,6	4,9	3,2	5,0	3,3	3,7	1,7	11,3	SW	NE	SW	SW	SW	SW	1008	1009	1014	1017	1022	1006
7	2,0	1,9	0,8	1,1	1,2	1,8	4,4	4,8	2,2	2,8	3,5	7,0	SW	SW	W	N	NW	NW	1010	1006	1016	1016	1021	1012
8	2,3	2,3	0,9	1,3	1,0	1,1	5,5	4,8	2,3	3,4	2,4	3,2	SW	NE	NW	N	N	NW	1011	1007	1017	1015	1022	1019
9	1,9	1,4	1,1	1,5	0,9	1,6	4,1	4,4	3,7	4,1	3,3	5,4	SW	SW	NW	NE	NW	E	1012	1013	1015	1016	1022	1016
10	2,1	1,3	1,7	2,2	0,8	5,5	4,9	3,6	4,7	4,9	2,2	9,1	SW	SW	SW	NE	SW	NE	1013	1013	1011	1019	1026	1018
11	2,1	1,4	1,3	1,1	0,8	4,5	5,9	3,4	3,8	3,5	2,4	11,1	SW	SW	NW	NW	NW	NE	1013	1011	1012	1019	1026	1014
12	1,5	2,0	1,4	0,7	0,6	1,5	4,3	6,3	4,0	2,4	2,1	6,2	SW	SW	SW	W	SW	N	1014	1009	1014	1019	1021	1017
13	2,0	1,9	1,2	1,0	0,7	3,1	5,4	4,4	3,6	2,6	2,1	6,2	N	SW	SW	NW	SW	NE	1013	1013	1017	1019	1017	1012
14	2,2	1,9	1,6	1,0	0,8	4,7	5,3	4,4	6,2	2,5	2,5	9,1	N	SW	NW	NW	NW	NE	1014	1013	1016	1022	1020	1005
15	2,2	2,8	2,2	1,5	0,9	1,0	5,0	7,1	5,7	5,0	3,7	2,5	N	SW	N	NW	NW	NW	1016	1009	1013	1023	1015	1009
16	1,5	1,9	1,5	0,9	2,5	1,5	3,6	6,0	4,4	2,5	6,8	5,3	SW	SW	SW	SW	NW	SW	1016	1009	1009	1019	1002	1008
17	1,5	1,8	1,6	1,1	1,2	2,7	3,4	6,1	4,6	3,6	4,9	7,7	SW	SW	NW	N	NW	SW	1015	1012	1007	1017	1003	998
18	1,1	1,6	1,9	1,1	1,0	4,3	3,5	3,7	4,4	5,0	3,1	10,0	SW	SW	SW	NW	NW	N	1014	1014	1010	1019	1008	1011
19	1,9	1,7	1,2	0,6	4,9	1,2	4,4	4,1	5,5	1,6	8,4	4,7	SW	SW	N	N	NE	N	1014	1014	1014	1021	1015	1025
20	1,5	1,9	1,4	1,1	4,1	0,8	3,7	4,3	4,1	2,8	10,6	2,2	SW	SW	N	N	NE	NW	1016	1013	1011	1019	1025	1027
21	1,5	2,6	1,3	1,1	0,7	1,0	4,0	7,2	3,2	4,6	1,5	3,0	SW	SW	W	N	NW	N	1011	1009	1012	1014	1022	1026
22	1,6	1,9	1,5	1,1	3,2	1,4	4,2	5,7	4,4	3,3	9,9	4,7	SW	W	N	NW	NE	NW	1008	1008	1014	1014	1012	1026
23	2,1	1,8	1,6	1,1	4,1	1,3	5,1	4,4	3,9	2,9	8,9	3,9	SW	SW	NW	SW	NE	NE	1008	1009	1014	1017	1007	1022
24	1,7	1,8	1,4	1,0	1,5	1,2	4,6	5,0	4,1	2,9	4,8	2,4	SW	SW	NW	SW	NW	N	1010	1011	1014	1020	1007	1023
25	1,4	1,6	1,0	0,8	1,5	0,8	3,4	3,8	3,0	2,0	5,7	2,2	SW	SW	SW	SW	NW	NW	1011	1013	1014	1021	1005	1019
26	1,3	1,4	1,1	0,9	4,5	1,6	4,7	3,8	3,7	2,5	8,8	4,5	SW	SW	SW	NW	S	N	1010	1015	1018	1022	1003	1009
27	1,6	1,2	1,1	0,8	3,5	3,8	4,4	3,6	3,1	2,5	8,5	7,8	SW	SW	SW	NW	S	S	1011	1015	1021	1022	1000	1003
28	1,2	1,2	1,2	0,9	1,3	3,4	3,7	4,1	3,4	2,2	3,1	7,2	SW	SW	SW	NW	NW	SW	1012	1013	1021	1022	1008	1004
29	1,2	1,4	1,5	0,9	1,0	1,5	3,4	4,5	3,9	2,2	3,4	4,4	SW	NW	SW	NW	N	NW	1011	1016	1018	1021	1012	1012
30	1,5	1,5	3,5	0,6	1,3	1,1	4,0	4,5	7,7	2,6	6,1	2,6	SW	N	N	SW	NW	E	1010	1017	1012	1021	1007	1018
31	1,6	1,3		0,7		1,0	4,5	4,4		2,8		4,3	SW	NW		SW		NW	1010	1014		1019		1018
	MEDIA						MASSIMO GIORNALIERO						MEDIA						MEDIA					
I dec	2,3	2,1	1,2	1,3	0,9	2,6	6,8	8,2	5,6	6,4	3,5	11,3	SW	SW	NW	N	NW	NW	1010	1010	1016	1016	1022	1013
II dec	1,8	1,9	1,5	1,0	1,8	2,5	5,9	7,1	6,2	5,0	10,6	11,1	SW	SW	SW	NW	NW	N	1014	1012	1012	1020	1015	1013
III dec	1,5	1,6	1,5	0,9	2,3	1,6	5,1	7,2	7,7	4,6	9,9	7,8	SW	SW	SW	NW	NW	NW	1010	1013	1016	1019	1008	1016
mese	1,8	1,9	1,4	1,1	1,6	2,2	6,8	8,2	7,7	6,4	10,6	11,3	SW	SW	NW	NW	NW	N	1012	1012	1015	1019	1015	1014

Palo del Colle (BA) lat. 41°03' long.16°38' alt. 1191

G	temperatura minima						temperatura massima						temperatura media						temperatura superficiale min					
	lug	ago	set	ott	nov	dic	lug	ago	set	ott	nov	dic	lug	ago	set	ott	nov	dic	lug	ago	set	ott	nov	dic
1	20,3	21,2	17,3	9,8	9,2	4,8	35,8	36,1	30,9	18,4	21,2	12,0	28,8	28,5	23,2	12,9	13,7	9,4	18,9	20,8	16,2	8,8	7,7	3,0
2	20,6	19,6	16,7	8,8	13,5	2,2	27,0	41,1	31,2	24,6	13,6	14,7	23,5	30,7	23,2	16,0	-	7,2	19,5	18,7	15,7	8,0	-	0,1
3	-	17,8	17,5	11,3	9,9	4,1	-	32,5	30,8	24,2	20,0	16,4	-	25,8	23,8	18,6	13,8	10,1	-	17,1	16,4	10,1	38,8	1,4
4	-	16,5	17,6	14,9	7,4	3,3	-	28,3	30,7	26,8	22,0	17,7	-	21,9	21,9	18,2	13,5	9,9	-	15,5	16,4	14,1	24,4	0,6
5	22,3	15,7	15,4	13,6	7,9	5,6	34,8	23,6	28,7	24,0	22,0	16,7	-	19,5	19,7	17,6	12,9	12,4	21,9	14,6	14,7	12,8	30,3	3,4
6	17,0	14,2	13,2	13,7	7,5	5,7	33,2	27,4	27,5	22,3	22,3	15,8	24,3	21,0	19,8	17,0	14,7	11,4	16,2	13,8	12,4	12,9	25,1	3,1
7	16,7	13,5	14,2	14,2	11,3	0,7	31,9	33,3	30,1	21,9	21,8	14,5	24,6	24,4	21,3	17,3	15,1	8,2	16,2	12,0	13,3	13,4	47,3	-0,9
8	15,9	12,7	15,5	12,2	11,4	-0,2	33,8	24,6	32,4	24,6	19,3	12,3	25,6	19,0	23,2	16,5	14,4	5,8	15,4	12,3	14,6	11,6	37,2	-1,9
9	15,2	12,0	20,0	11,0	7,3	4,5	34,3	27,4	28,0	21,0	18,2	10,8	25,1	19,6	23,7	15,1	12,3	7,4	13,9	11,3	19,1	10,1	5,5	2,2
10	17,3	11,3	18,5	11,0	7,1	5,7	32,1	32,6	32,4	22,1	18,8	10,2	23,8	23,8	24,1	15,3	12,0	7,6	16,6	10,1	17,7	10,0	4,6	4,7
11	15,1	19,1	15,4	9,8	8,0	5,5	28,8	37,2	31,1	21,0	17,8	11,1	20,6	27,6	22,9	14,6	12,3	8,7	14,6	17,7	14,2	8,8	6,1	4,7
12	14,9	19,5	14,8	8,7	5,4	3,5	27,2	36,3	30,5	23,3	19,1	16,2	21,4	27,5	23,3	14,1	10,5	9,8	14,4	17,5	13,8	7,1	2,6	1,8
13	17,8	19,2	18,6	9,1	5,1	4,4	26,0	31,3	28,3	23,3	17,7	11,6	20,7	24,7	22,1	15,9	9,9	9,1	16,3	18,3	17,7	7,6	2,4	2,2
14	17,2	17,5	17,6	10,3	5,9	6,1	27,6	31,9	28,7	21,6	18,2	11,2	22,7	24,9	22,1	15,1	10,7	8,2	16,1	16,9	17,2	8,8	3,9	4,7
15	17,1	15,1	16,0	9,6	7,5	5,1	29,2	33,7	26,3	20,1	21,0	8,4	23,3	23,0	20,6	14,2	14,1	6,4	14,7	14,5	15,3	8,8	4,0	3,0
16	16,2	13,5	15,5	10,1	11,7	4,0	33,3	26,9	29,6	20,8	23,5	14,1	25,7	20,0	21,7	14,6	15,5	8,5	13,9	12,4	14,6	8,8	10,1	2,5
17	17,4	13,2	15,4	8,5	7,7	-	34,8	27,0	29,8	18,0	21,8	-	26,8	19,6	22,9	12,6	13,1	-	15,4	12,4	14,0	7,2	5,5	-
18	19,3	14,6	17,1	3,8	7,7	0,0	37,6	28,0	32,6	16,7	12,1	6,6	29,5	21,0	23,3	9,9	9,5	-	17,5	13,4	16,1	2,2	6,3	-1,1
19	20,8	15,4	14,0	2,4	2,5	-3,1	40,9	32,1	25,1	19,8	10,6	8,1	29,6	24,0	18,4	9,8	6,4	1,2	19,1	13,9	13,5	0,5	0,8	-4,8
20	18,8	16,4	13,1	-	2,1	-4,3	32,0	31,8	19,0	-	8,2	9,3	25,7	25,0	15,6	-	5,0	1,3	17,9	15,4	12,5	-	0,6	-6,5
21	17,0	17,7	12,5	18,0	0,6	-2,5	32,6	33,2	22,5	24,4	12,6	11,3	25,1	23,4	17,6	-	5,4	4,1	16,2	16,4	12,3	17,1	-1,3	-5,0
22	16,7	14,4	12,8	15,1	1,3	1,7	33,8	29,4	24,5	25,4	10,4	9,5	25,9	20,3	17,9	19,0	5,8	4,4	15,9	13,8	12,6	14,0	-0,3	-0,1
23	16,4	13,5	14,5	13,2	2,1	-	33,7	27,5	22,1	23,7	7,4	-	25,6	20,6	16,8	17,6	4,4	-	14,7	12,2	13,8	11,6	0,8	-
24	18,2	14,9	13,4	12,2	-0,6	-0,5	31,2	28,5	23,8	20,5	12,1	10,3	24,7	21,1	17,1	15,6	5,7	3,9	17,5	14,2	12,4	10,2	-1,4	-3,2
25	16,4	13,2	12,0	11,2	-1,1	-0,8	33,9	29,9	24,9	22,5	12,6	13,1	26,3	21,7	17,0	15,8	6,6	5,7	15,6	12,4	10,9	9,9	-1,1	-3,6
26	22,1	14,6	11,8	9,6	8,3	4,7	38,6	31,8	24,4	22,6	15,9	14,6	29,4	23,1	17,0	15,9	12,0	8,9	20,9	13,4	10,5	7,9	6,0	2,4
27	19,5	14,9	11,2	10,9	5,0	6,8	36,4	32,1	28,0	21,2	17,6	15,5	28,6	23,4	17,7	15,7	10,0	10,9	18,4	13,9	9,7	9,8	2,6	4,5
28	19,3	15,2	12,1	7,2	1,9	6,1	36,6	35,5	26,4	20,1	13,4	14,5	27,5	25,0	17,9	12,8	7,1	9,9	18,3	14,5	10,6	6,1	-0,6	3,1
29	18,8	18,6	11,6	7,0	-0,1	-0,5	36,5	29,6	27,9	20,1	14,7	8,9	27,6	23,4	19,5	13,0	8,7	4,0	17,6	17,9	10,5	5,3	-1,9	-2,0
30	18,7	18,6	10,8	9,4	9,1	0,8	41,9	29,3	24,1	20,5	13,9	8,4	31,4	22,6	16,7	14,4	10,8	4,4	16,4	17,9	9,8	7,8	6,3	-0,9
31	21,9	18,1		9,0		0,7	38,3	27,9		19,1		14,9	29,5	22,0		13,3		7,9	20,3	17,4		7,3		-0,9
	MEDIA						MEDIA						MEDIA						MEDIA					
I dec	18,2	15,4	16,6	12,1	9,2	3,6	32,9	30,7	30,3	23,0	19,9	14,1	25,5	23,1	23,4	17,5	14,6	8,9	13,9	10,1	12,4	8,0	4,6	-1,9
II dec	17,5	16,4	15,8	8,0	6,4	2,4	31,7	31,6	28,1	20,5	17,0	10,7	24,6	24,0	21,9	14,3	11,7	6,5	13,9	12,4	12,5	0,5	0,6	-6,5
III dec	18,6	15,8	12,3	11,2	2,7	1,6	35,8	30,4	24,9	21,8	13,1	12,1	27,2	23,1	18,6	16,5	7,9	6,9	14,7	12,2	9,7	5,3	-1,9	-5,0
mese	18,1	15,9	14,9	10,5	6,1	2,6	33,6	30,9	27,7	21,8	16,7	12,4	25,8	23,4	21,3	16,2	11,4	7,5	16,9	14,9	13,9	9,3	9,4	0,6

G	temperatura suolo -10 media						eliofania						radiazione globale						precipitazione totale					
	lug	ago	set	ott	nov	dic	lug	ago	set	ott	nov	dic	lug	ago	set	ott	nov	dic	lug	ago	set	ott	nov	dic
1	31,0	32,8	26,3	16,9	15,6	9,6	10,5	11,3	9,4	3,0	5,2	0,0	26,2	24,9	20,0	9,3	10,2	1,6	0,0	0,0	0,0	30,8	0,0	0,0
2	29,7	33,0	27,1	16,2	-	8,5	7,9	10,5	10,0	9,5	0,0	5,4	22,7	22,9	20,5	17,4	3,8	7,3	0,8	0,0	0,0	0,0	2,1	0,0
3	-	31,1	27,5	17,5	-	7,6	-	0,6	10,0	1,0	-	4,2	-	5,7	20,6	8,9	7,2	7,0	-	0,2	0,0	0,2	0,2	1,8
4	-	29,0	26,8	18,9	-	8,2	-	6,7	3,5	2,1	-	4,7	-	19,4	13,1	7,4	9,8	7,6	-	8,2	1,4	20,2	0,0	0,0
5	31,2	26,1	25,3	19,2	-	8,2	-	5,1	3,7	5,9	-	0,9	-	17,7	11,6	13,9	6,5	2,4	-	4,0	8,0	0,4	0,0	0,0
6	29,8	25,4	24,1	19,1	-	9,1	5,8	11,5	8,1	1,1	-	4,4	19,0	25,8	18,1	8,5	7,8	6,9	0,0	0,0	0,0	2,6	0,0	0,0
7	30,0	26,2	23,6	19,0	-	8,8	9,9	5,8	1,7	2,3	-	2,3	25,1	19,9	11,0	9,7	4,7	6,5	0,0	0,0	0,0	2,8	1,2	0,0
8	29,6	25,3	24,9	19,0	-	7,2	8,7	3,3	6,8	4,1	-	5,0	21,5	10,8	17,4	11,8	7,9	7,4	0,0	2,6	0,0	11,4	0,0	0,0
9	29,8	24,6	24,6	18,1	14,6	6,9	10,2	11,8	0,3	1,2	-	0,0	24,8	26,0	7,4	8,4	6,9	2,1	0,0	0,0	0,6	0,6	0,0	0,4
10	30,5	25,4	25,0	18,3	13,4	7,6	8,7	11,2	6,0	7,5	2,7	0,0	25,2	24,2	15,8	14,5	7,3	1,1	0,0	0,0	0,2	0,2	0,0	8,6
11	28,5	27,8	25,3	17,6	13,6	7,9	5,8	8,5	9,4	4,4	1,8	0,0	20,1	21,1	19,5	12,1	7,2	0,5	23,0	0,0	0,0	0,0	0,0	0,8
12	26,4	28,2	25,8	17,2	12,7	9,1	8,6	3,8	8,0	3,5	3,9	5,2	23,1	15,3	18,4	11,7	8,6	7,0	0,2	0,0	0,0	0,2	0,0	0,0
13	26,1	28,9	25,9	17,4	12,1	8,4	4,8	10,2	3,1	4,9	0,6	0,0	17,4	23,2	12,6	12,6	6,3	0,6	5,0	0,0	0,4	0,0	0,0	0,0
14	25,7	29,2	25,9	17,4	11,9	8,6	11,6	10,4	8,0	3,0	0,2	0,0	27,3	23,2	18,2	11,1	5,7	2,8	0,0	0,0	0,0	0,0	0,0	0,0
15	26,3	28,9	25,1	16,8	11,9	7,9	12,3	7,4	7,6	6,1	3,8	0,0	27,9	18,6	18,1	13,3	8,6	2,7	0,0	0,0	0,4	0,2	0,0	0,0
16	27,4	28,0	24,9	16,2	13,5	7,8	12,3	7,7	10,0	3,7	1,6	3,2	27,3	22,4	19,9	12,4	5,8	6,9	0,0	1,0	0,0	0,0	0,0	0,0
17	28,2	26,3	24,6	16,1	12,9	-	11,6	4,5	3,3	5,3	2,1	-	25,8	15,9	12,0	12,8	6,7	-	0,0	0,0	0,0	0,0	0,0	-
18	29,3	26,4	25,1	14,7	11,9	6,2	11,6	9,0	5,5	3,9	0,0	-	25,6	21,4	14,0	11,1	2,1	-	0,0	0,0	2,2	0,0	0,0	-
19	29,9	27,1	23,0	13,5	10,7	4,4	8,6	8,4	0,6	8,2	0,3	2,1	21,9	19,9	8,1	14,5	3,8	6,1	0,0	0,0	12,8	0,0	7,0	0,6
20	30,3	28,2	20,7	-	8,8	3,5	10,8	9,7	0,3	-	3,2	2,0	25,3	21,9	4,1	-	7,7	6,0	0,0	0,0	12,8	-	0,2	0,0
21	30,7	29,0	19,8	16,7	7,9	3,2	11,5	4,4	4,5	-	5,7	3,0	26,6	15,2	13,1	-	8,9	6,7	0,0	2,0	0,0	-	0,0	0,2
22	29,8	26,1	20,0	17,8	7,8	4,0	7,9	4,8	3,6	2,0	0,0	2,0	20,8	14,9	13,0	8,8	3,7	6,6	0,0	2,2	6,2	6,4	29,4	0,0
23	30,1	25,0	20,6	18,0	7,4	-	10,8	6,8	2,6	6,8	0,0	-	25,3	19,2	11,5	11,3	1,8	-	0,0	0,2	0,2	0,0	30,6	-
24	30,5	25,8	20,1	17,0	7,3	4,0	12,0	6,6	4,8	0,1	0,4	2,6	26,2	18,3	12,5	5,8	5,6	6,3	0,0	0,0	0,0	0,2	5,4	0,0
25	30,8	26,0	19,6	17,5	7,2	3,7	11,9	10,9	5,4	1,6	3,0	1,5	25,9	23,0	13,2	8,3	6,9	5,7	0,0	0,0	0,0	0,0	0,0	0,0
26	31,1	26,9	19,6	16,6	8,1	4,9	8,2	11,1	5,8	3,8	0,0	0,0	20,2	22,5	13,5	9,8	4,2	4,3	0,0	0,0	0,2	0,0	0,0	0,0
27	31,4	27,5	19,6	17,5	9,1	6,3	11,1	10,7	6,4	4,7	0,6	0,1	23,7	22,1	15,9	9,8	4,4	3,6	0,0	0,0	0,0	0,0	1,4	0,4
28	32,1	28,0	20,0	16,1	7,9	7,1	11,6	7,8	4,7	3,5	0,0	3,3	24,9	19,7	13,7	8,4	3,7	6,1	0,0	0,0	0,0	0,0	0,0	1,2
29	31,9	28,5	20,1	15,3	7,4	6,2	12,0	4,9	4,0	1,6	1,6	0,0	25,7	16,9	13,1	7,6	6,3	1,8	0,0	0,0	0,0	0,0	0,0	15,8
30	32,0	27,5	19,5	16,1	8,6	4,8	11,4	2,7	0,6	2,3	0,0	1,7	24,5	11,0	5,5	6,7	1,1	5,8	0,0	0,8	20,8	0,0	4,2	0,0
31	32,7	25,8		15,3		5,7	10,5	1,2		0,6		0,3	23,8	10,5		4,7		3,1	0,0	1,0		0,0		0,0
	MEDIA						MEDIA						MEDIA						TOTALE					
I dec	30,2	27,9	25,5	18,2	-	8,2	-	7,8	5,9	3,8	-	2,7	-	19,7	15,6	11,0	7,2	5,0	-	15,0	10,2	69,2	3,5	10,8
II dec	27,8	27,9	24,6	16,3	12,0	7,1	9,8	8,0	5,6	4,8	1,8	1,6	24,2	20,3	14,5	12,4	6,3	4,1	28,2	1,0	28,6	0,4	7,2	1,4
III dec	31,2	26,9	19,9	16,7	7,9	5,0	10,8	6,5	4,2	2,7	1,1	1,5	24,3	17,6	12,5	8,1	4,7	5,0	0,0	6,2	27,4	6,6	71,0	17,6
mese	29,8	27,5	23,4	17,1	-	6,7	9,9	7,4	5,3	3,7	-	1,9	24,1	19,2	14,2	10,4	6,0	4,7	29,0	22,2	66,2	76,2	81,7	29,8

Palo del Colle (BA) lat. 41°03' long.16°38' alt. 1191

G	precipitazione max oraria						umidità relativa media						bagnatura fogliare*						evapotraspirazione					
	lug	ago	set	ott	nov	dic	lug	ago	set	ott	nov	dic	lug	ago	set	ott	nov	dic	lug	ago	set	ott	nov	dic
1	0,0	0,0	0,0	6,6	0,0	0,0	38	48	78	82	87	98							4,3	2,6	1,5	1,4	0,2	0,1
2	0,8	0,0	0,0	0,0	0,4	0,0	57	46	75	72	-	83							3,8	4,2	1,5	0,7	0,2	0,3
3	-	0,2	0,0	0,2	0,2	1,4	-	54	77	83	-	78							3,5	3,4	1,3	0,9	0,4	0,8
4	-	4,4	1,0	3,6	0,0	0,0	-	68	82	94	-	78							2,5	2,5	1,0	0,2	0,2	0,5
5	-	2,0	4,0	0,2	0,0	0,0	-	68	85	90	-	79							3,3	2,9	1,0	0,4	0,1	0,5
6	0,0	0,0	0,0	1,4	0,0	0,0	66	64	81	95	-	73							1,8	2,2	0,8	0,2	0,3	1,1
7	0,0	0,0	0,0	1,0	0,4	0,0	64	55	86	92	-	78							2,0	2,9	1,0	0,6	0,2	0,6
8	0,0	1,2	0,0	4,6	0,0	0,0	50	75	81	87	-	80							2,4	1,7	1,1	0,8	0,2	0,4
9	0,0	0,0	0,6	0,2	0,0	0,4	59	58	81	96	-	92							2,2	1,8	1,6	0,1	0,1	0,1
10	0,0	0,0	0,2	0,2	0,0	1,8	68	52	79	88	94	93							1,8	3,0	1,3	0,5	0,2	0,2
11	17,4	0,0	0,0	0,0	0,0	0,6	86	55	78	86	92	100							1,1	2,4	1,1	0,4	0,3	0,1
12	0,2	0,0	0,0	0,2	0,0	0,0	75	56	68	89	91	93							1,2	3,5	1,5	0,3	0,1	0,2
13	1,4	0,0	0,4	0,0	0,0	0,0	85	67	81	85	92	100							0,6	1,8	1,1	0,8	0,2	0,1
14	0,0	0,0	0,0	0,0	0,0	0,0	66	65	77	92	95	97							2,6	1,8	1,4	0,3	0,1	0,0
15	0,0	0,0	0,2	0,2	0,0	0,0	58	59	74	83	91	91							2,9	3,1	2,0	0,9	0,7	0,1
16	0,0	0,8	0,0	0,0	0,0	0,0	46	66	68	85	82	74							2,4	2,5	1,3	0,6	0,7	0,6
17	0,0	0,0	0,0	0,0	0,0	-	49	73	68	83	79	-							2,7	1,2	1,7	0,5	0,5	0,6
18	0,0	0,0	1,0	0,0	0,0	-	43	73	79	81	92	-							2,9	1,6	2,1	0,5	0,1	0,9
19	0,0	0,0	9,0	0,0	3,4	0,4	45	66	92	84	82	76							3,0	1,9	0,3	0,2	0,6	0,5
20	0,0	0,0	3,6	-	0,2	0,0	60	59	99	-	61	72							2,4	1,8	0,1	1,6	1,1	0,3
21	0,0	1,0	0,0	-	0,0	0,2	57	73	82	-	69	77							2,3	1,5	0,7	1,4	0,6	0,5
22	0,0	2,2	4,0	3,6	7,0	0,0	53	74	84	91	95	75							2,3	1,5	0,9	0,9	0,1	0,4
23	0,0	0,2	0,2	0,0	5,0	-	56	75	93	90	100	-							2,3	1,1	0,4	0,2	0,1	0,4
24	0,0	0,0	0,0	0,2	3,4	-	64	76	88	98	96	78							1,9	1,1	0,6	0,1	0,1	0,5
25	0,0	0,0	0,0	0,0	0,0	0,0	55	70	88	93	82	80							2,2	1,3	0,4	0,2	0,4	0,4
26	0,0	0,0	0,2	0,0	0,0	0,0	46	59	89	94	78	75							3,7	1,8	0,5	0,1	1,0	0,6
27	0,0	0,0	0,0	0,0	0,6	0,4	51	61	85	92	82	81							2,8	1,8	0,5	0,2	0,8	0,9
28	0,0	0,0	0,0	0,0	0,0	1,0	61	63	85	95	85	77							2,2	2,4	0,6	0,1	0,4	1,0
29	0,0	0,0	0,0	0,0	0,0	4,4	47	81	77	94	82	87							3,0	1,1	0,7	0,1	0,6	0,2
30	0,0	0,4	8,6	0,0	3,0	0,0	31	85	87	92	91	74							3,1	0,9	0,5	0,2	0,1	0,6
31	0,0	1,0		0,0		0,0	44	86		94		86							3,0	1,1		0,1		0,3
	MASSIMO ORARIO						MEDIA						MEDIA						MEDIA					
I dec	0,8	4,4	4,0	6,6	0,4	1,8	-	59	80	88	-	83							2,8	2,7	1,2	0,6	0,2	0,4
II dec	17,4	0,8	9,0	0,2	3,4	4,2	61	64	78	85	86	88							2,2	2,2	1,2	0,6	0,4	0,3
III dec	0,0	2,2	8,6	3,6	7,0	4,4	51	73	86	93	86	79							2,6	1,4	0,6	0,3	0,4	0,5
mese	17,4	4,4	9,0	6,6	7,0	4,4	56	66	81	89	-	83							2,5	2,1	1,0	0,5	0,3	0,4

G	velocità media vento						velocità massima vento						direzione prevalente vento						pressione atmosferica media					
	lug	ago	set	ott	nov	dic	lug	ago	set	ott	nov	dic	lug	ago	set	ott	nov	dic	lug	ago	set	ott	nov	dic
1	5,4	2,3	2,5	4,9	1,5	1,6	8,0	4,1	4,5	9,3	3,3	3,1	W	NE	W	NW	W	W	1010	1014	1017	1016	1025	1013
2	6,6	2,9	2,5	2,9	1,6	2,5	9,6	5,6	4,6	4,8	3,3	4,2	N	SW	W	W	SW	W	1013	1013	1021	1018	-	1019
3	-	3,9	2,9	3,5	-	4,2	-	12,7	5,0	6,6	-	9,0	-	SW	W	S	-	S	-	1014	1023	1020	-	1016
4	-	4,2	2,4	2,2	-	3,1	-	8,1	4,9	7,4	-	6,6	-	N	W	S	-	W	-	1013	1022	1021	-	1018
5	-	6,4	2,7	1,6	-	5,0	-	11,0	5,6	3,5	-	7,8	-	N	W	W	-	S	-	1015	1021	1021	-	1012
6	2,7	4,4	1,8	1,7	-	5,8	6,2	7,9	4,6	3,6	-	10,0	N	N	E	E	-	SW	1011	1013	1019	1022	-	1009
7	2,4	3,4	2,3	2,7	-	3,6	4,7	8,6	5,9	7,2	-	6,5	E	SW	S	S	-	SW	1012	1008	1021	1021	-	1016
8	3,1	2,9	2,1	2,5	-	3,2	5,7	5,7	5,3	6,1	-	6,1	W	N	S	SW	-	SW	1013	1014	1022	1019	-	1023
9	3,0	2,8	4,4	1,8	-	2,4	6,5	4,7	7,0	4,8	-	4,5	W	W	S	W	-	S	1015	1018	1018	1022	-	1023
10	2,5	3,2	3,3	2,3	2,2	3,3	5,3	7,0	6,7	4,1	4,4	6,1	NW	SW	SW	W	W	NE	1017	1017	1014	1024	1032	1024
11	2,5	2,5	1,9	2,0	2,4	3,2	9,3	5,3	5,2	4,4	4,6	6,3	W	SW	SW	W	W	E	1017	1014	1014	1024	1031	1022
12	2,9	3,5	2,1	1,8	1,7	2,7	4,8	8,4	4,6	4,6	2,8	7,4	W	SW	NE	SW	W	S	1018	1012	1017	1024	1026	1023
13	3,4	3,0	2,2	2,8	1,4	2,8	5,8	5,3	4,5	5,4	3,4	5,4	W	NW	W	S	SW	N	1017	1016	1022	1023	1024	1021
14	4,7	2,5	2,9	2,2	1,5	3,1	7,6	4,6	5,7	4,1	3,0	5,5	NW	SW	W	W	SW	NW	1018	1015	1020	1027	1027	1012
15	4,2	3,9	4,5	3,2	4,4	4,2	7,9	10,5	8,3	6,3	9,6	5,5	N	SW	N	NW	S	NW	1020	1012	1017	1028	1020	1015
16	2,4	4,0	2,5	3,6	4,6	3,0	4,6	6,4	3,8	5,4	7,9	6,0	SW	W	W	W	SW	W	1018	1014	1011	1023	1006	1009
17	2,7	3,1	3,8	3,1	2,7	-	5,1	6,3	6,6	4,6	5,4	-	SW	W	S	NW	SW	-	1016	1017	1010	1022	1006	-
18	3,0	2,9	4,5	2,8	3,0	-	6,2	6,1	8,0	5,0	5,5	-	SW	SW	S	W	W	-	1016	1018	1013	1026	1014	-
19	3,4	2,6	2,1	1,7	4,0	3,1	8,8	5,8	3,7	3,3	6,9	4,6	NW	SW	W	SW	NW	SW	1015	1017	1018	1027	1020	1030
20	2,8	2,3	2,4	-	5,6	2,1	6,3	5,0	5,8	-	9,5	3,2	N	SW	NW	-	N	SW	1018	1015	1015	-	1029	1032
21	2,5	2,4	3,4	-	2,8	3,1	5,2	5,5	4,9	-	6,5	6,1	NE	SW	NW	-	W	NW	1013	1012	1016	-	1025	1030
22	2,3	2,9	2,6	4,5	2,7	3,2	5,1	6,0	4,9	9,1	5,4	5,5	SW	SW	W	S	NE	NW	1010	1011	1018	1019	1019	1030
23	2,9	2,3	2,5	2,1	4,7	-	5,0	4,4	5,6	4,9	7,4	-	NE	W	W	SW	NE	-	1010	1012	1018	1021	1012	-
24	2,7	2,3	2,6	1,6	2,8	3,1	5,2	4,6	4,7	4,4	5,6	5,6	W	SW	W	SW	S	-	1013	1015	1019	1025	1012	1028
25	2,2	2,0	2,0	1,6	3,8	3,1	5,7	4,2	3,5	3,1	6,7	5,4	SW	SW	SW	NE	SW	SW	1014	1016	1019	1027	1009	1022
26	3,3	2,0	2,0	1,5	5,8	4,0	7,0	4,7	4,1	4,0	8,2	6,5	SW	SW	SW	NE	S	S	1013	1018	1023	1027	1007	1013
27	2,2	2,2	1,8	2,0	4,5	5,4	4,5	4,5	4,3	4,0	8,0	8,8	NE	NE	SW	W	S	S	1015	1018	1025	1028	1004	1007
28	2,1	2,6	1,9	2,0	3,7	5,3	4,1	5,8	3,6	4,4	7,2	11,7	NE	S	SW	W	SW	SW	1017	1017	1024	1027	1012	1006
29	2,6	2,4	2,1	1,8	3,6	2,8	4,7	4,4	4,0	3,5	7,1	6,7	NE	W	SW	SW	S	W	1016	1022	1020	1027	1016	1016
30	2,3	2,5	3,4	1,3	1,9	3,8	4,2	5,5	6,9	2,8	6,4	6,8	SW	N	NW	SW	S	SW	1012	1022	1016	1026	1011	1021
31	2,7	2,7		1,4		3,4	5,4	4,7		2,7		5,6	W	W		SW		S	1011	1018		1025		1022
	MEDIA						MASSIMO GIORNALIERO						MEDIA						MEDIA					
I dec	4,0	3,7	2,7	2,6	-	3,5	10,6	12,7	7,0	9,3	-	10,0	W	SW	W	S	-	SW	-	1014	1020	1020	-	1017
II dec	3,2	3,0	2,9	2,7	3,2	3,4	9,3	10,5	8,3	7,8	9,6	10,6	W	SW	W	W	W	W	1017	1015	1016	1025	1020	1020
III dec	2,5	2,4	2,4	2,1	3,6	3,7	7,0	6,0	6,9	9,1	8,2	11,7	SW	SW	W	SW	S	SW	1013	1017	1020	1025	1013	1020
mese	3,2	3,0	2,7	2,5	-	3,5	10,6	12,7	8,3	9,3	-	11,7	W	SW	W	W	-	SW	1015	1015	1018	1023	-	1019

* sensore assente

Turi (BA) lat. 40°55' long. 17°01' alt. 230

G	temperatura minima						temperatura massima						temperatura media						temperatura superficiale min					
	lug	ago	set	ott	nov	dic	lug	ago	set	ott	nov	dic	lug	ago	set	ott	nov	dic	lug	ago	set	ott	nov	dic
1	22,2	21,6	17,9	10,9	11,1	7,0	34,5	33,4	27,5	17,3	19,5	12,8	28,5	27,8	22,7	13,4	14,3	10,3	19,9	18,6	17,3	10,5	9,7	5,3
2	20,5	20,8	17,5	11,2	11,7	4,1	25,9	37,7	28,1	23,2	19,0	14,2	23,4	30,0	22,7	16,1	14,6	8,0	18,6	19,1	17,2	10,3	10,5	2,7
3	19,8	18,8	18,1	13,9	10,3	5,4	26,0	34,4	28,3	22,9	18,3	14,8	22,9	26,0	23,2	19,2	14,2	10,8	19,0	16,6	16,7	13,0	8,7	3,3
4	14,5	16,2	17,6	15,1	9,5	6,1	26,6	26,8	27,8	24,8	21,1	16,7	21,8	21,5	22,2	18,7	14,2	11,0	14,8	14,6	16,9	16,2	8,6	3,9
5	14,3	16,1	16,2	15,0	11,6	6,2	32,8	22,5	25,9	22,0	20,6	15,3	24,8	19,6	19,0	17,4	14,7	12,8	14,3	16,6	15,2	14,9	9,0	3,8
6	19,2	16,5	14,8	15,2	11,3	8,8	30,8	25,4	26,0	21,5	20,9	16,0	24,5	20,9	20,1	17,5	15,8	12,5	18,7	14,3	14,4	15,5	9,1	5,8
7	18,5	15,1	17,1	16,0	11,8	5,3	29,6	31,1	26,8	18,0	21,0	14,6	24,6	23,6	21,9	16,8	15,7	9,8	18,2	13,3	16,5	16,2	10,1	2,1
8	18,4	15,0	17,7	15,0	12,2	3,6	31,1	22,1	30,1	23,0	17,5	11,9	25,3	18,8	23,6	18,1	14,3	6,8	16,5	12,7	16,8	15,5	11,1	1,5
9	17,8	13,9	21,3	12,3	9,6	4,6	32,1	25,2	26,7	20,3	18,7	10,0	25,3	19,5	23,4	15,2	13,4	7,7	16,0	11,8	20,4	12,6	8,9	2,8
10	18,9	13,6	20,0	10,6	9,8	6,0	29,1	31,1	30,3	21,1	17,8	10,5	24,1	23,9	24,3	15,4	12,9	8,0	18,1	12,0	19,3	10,7	9,1	5,7
11	15,7	19,5	18,9	10,6	10,3	6,5	26,4	35,8	28,6	18,9	17,4	11,8	20,1	27,0	23,1	14,3	13,1	9,4	12,6	18,2	18,5	10,5	8,7	6,0
12	15,3	20,9	18,7	-	6,8	5,7	25,9	34,0	28,5	-	18,8	15,2	20,6	26,4	23,7	14,1	11,5	10,5	14,7	19,5	18,2	-	6,0	3,8
13	17,4	20,3	19,8	10,9	6,8	6,5	24,6	29,0	27,3	21,2	17,8	12,0	20,7	24,5	22,0	15,9	12,3	10,1	16,7	18,8	19,4	9,8	6,2	5,1
14	17,7	18,5	18,0	10,5	7,5	7,7	26,1	29,2	26,4	20,8	17,6	10,8	22,1	24,6	21,4	15,2	12,4	9,5	16,7	17,6	17,2	9,8	6,5	7,2
15	17,8	15,4	16,8	9,8	9,9	5,4	27,6	32,2	25,5	19,4	19,2	9,5	22,8	23,3	20,9	14,4	15,1	6,9	16,0	14,4	16,0	8,2	7,3	3,9
16	17,3	14,6	16,3	11,0	13,0	4,6	31,1	25,5	27,3	19,1	21,4	13,3	25,2	20,0	21,7	14,8	16,3	8,3	14,8	13,0	14,9	9,0	10,4	1,9
17	19,9	14,6	16,2	9,3	9,8	1,9	32,6	25,2	29,1	17,1	19,9	15,3	26,8	19,9	22,6	13,0	13,7	9,0	17,6	12,9	14,3	6,8	7,3	1,7
18	20,8	15,9	20,2	5,3	8,3	0,6	35,9	26,7	28,3	15,8	12,7	5,4	28,8	21,4	23,8	10,5	10,2	2,7	17,8	14,5	19,1	4,2	7,3	-0,3
19	22,8	17,3	15,2	3,9	3,7	-1,0	37,1	31,4	25,2	18,0	10,4	8,0	29,7	23,8	18,9	10,4	7,4	2,5	20,2	15,9	14,9	3,5	2,4	-2,9
20	20,2	17,9	14,1	7,6	2,4	-1,7	30,2	30,1	19,3	19,0	6,7	10,0	25,2	24,8	16,2	15,4	4,2	2,7	18,4	17,2	14,2	5,9	0,7	-4,3
21	17,9	20,4	14,3	15,6	1,2	-0,4	30,2	31,8	22,1	23,4	12,1	11,1	24,7	25,4	17,8	19,3	6,2	4,5	16,5	19,3	14,1	12,8	0,3	-2,9
22	-	16,3	13,2	13,9	3,3	2,9	-	29,3	24,1	22,7	10,4	8,4	25,7	22,4	17,7	18,6	6,8	4,9	-	15,6	13,2	14,3	2,2	0,7
23	19,7	15,3	14,5	15,0	1,5	2,9	30,9	26,4	21,1	21,9	8,0	9,7	25,8	21,0	16,6	17,4	5,1	5,5	17,6	14,1	15,0	13,1	1,6	-0,8
24	19,5	16,9	14,0	13,8	2,3	1,0	29,2	26,3	22,2	21,7	13,9	9,7	24,2	21,4	16,9	16,7	7,2	4,4	17,0	15,5	13,1	12,3	0,9	-1,3
25	18,3	15,0	12,8	12,1	2,6	0,3	31,5	27,5	23,1	22,1	12,1	11,7	26,2	21,9	17,4	16,2	7,8	5,8	17,8	14,5	12,2	11,5	1,0	-1,9
26	21,7	16,1	12,6	11,5	10,0	4,6	36,3	29,5	23,2	22,1	16,0	13,3	28,4	23,2	17,3	15,9	13,3	9,2	20,1	15,0	12,7	10,5	7,1	1,6
27	21,6	16,2	12,5	13,4	6,1	8,3	35,1	30,2	24,8	19,1	16,8	13,6	28,9	24,1	18,0	15,7	11,5	11,4	19,3	14,7	12,5	11,1	4,4	5,3
28	20,6	19,0	13,1	12,3	4,9	5,4	34,5	32,9	24,5	18,7	12,6	15,6	27,0	25,5	17,9	15,0	8,0	11,1	18,1	17,2	12,7	11,0	2,4	1,7
29	19,2	18,4	13,1	12,8	3,7	1,6	33,9	28,0	26,0	17,2	13,7	10,0	27,0	23,4	19,3	14,8	9,7	4,9	17,4	16,8	12,7	12,0	2,0	0,0
30	19,7	19,2	12,2	11,8	10,9	2,0	39,1	27,2	23,1	17,6	14,2	9,1	30,7	22,7	16,6	14,7	12,3	5,3	18,1	17,7	12,1	10,3	8,5	-1,0
31	23,3	18,4		11,0		4,5	34,7	25,9		17,5		11,7	29,1	21,9		14,0		8,6	20,3	17,5		9,4		2,1
	MEDIA						MEDIA						MEDIA						MEDIA					
I dec	18,4	16,8	17,8	13,5	10,9	5,7	29,9	29,0	27,8	21,4	19,4	13,7	24,1	22,9	22,8	17,5	15,2	9,7	14,3	11,8	14,4	10,3	8,6	1,5
II dec	18,5	17,5	17,4	8,8	7,8	3,6	29,8	29,9	26,5	18,8	16,2	11,1	24,1	23,7	22,0	13,8	12,0	7,4	12,6	12,9	14,2	3,5	0,7	-4,3
III dec	20,1	17,4	13,2	13,0	4,7	3,0	33,5	28,6	23,4	20,4	13,0	11,3	26,8	23,0	18,3	16,7	8,8	7,1	16,5	14,1	12,1	9,4	0,3	-2,9
mese	19,0	17,2	16,2	11,9	7,8	4,1	31,0	29,1	25,9	20,2	16,2	12,0	25,0	23,2	21,0	16,1	12,0	8,0	17,4	15,8	15,6	11,1	6,3	2,0

G	temperatura suolo -10 media						eliofania						radiazione globale						precipitazione totale					
	lug	ago	set	ott	nov	dic	lug	ago	set	ott	nov	dic	lug	ago	set	ott	nov	dic	lug	ago	set	ott	nov	dic
1	25,5	30,4	25,1	17,1	15,9	11,5	13,7	13,1	11,1	2,8	7,5	0,0	28,1	26,4	22,2	8,3	13,8	2,1	0,0	0,0	0,2	2,2	0,0	1,6
2	24,8	30,5	25,6	17,8	15,8	9,3	9,4	12,3	11,9	10,2	0,7	8,8	24,8	24,0	22,5	20,1	5,7	8,4	0,0	0,0	0,0	0,0	0,6	0,2
3	24,3	27,5	25,5	18,5	15,6	8,6	11,4	2,2	11,8	9,6	4,1	8,4	28,6	7,7	22,6	13,7	10,7	7,6	0,0	1,4	0,2	0,0	30,8	0,2
4	24,3	26,4	24,4	20,4	14,4	9,3	14,4	9,6	6,0	5,3	9,2	8,7	31,2	23,4	13,9	11,8	12,7	8,1	0,0	9,4	0,6	40,0	3,8	0,0
5	24,4	24,7	23,3	20,0	14,7	9,4	14,1	7,6	5,3	4,3	7,4	0,4	28,0	21,9	11,9	13,6	12,8	2,6	0,0	4,0	27,2	6,6	1,0	0,2
6	24,5	25,3	23,0	19,6	15,2	10,4	8,4	11,7	9,9	2,7	5,4	4,0	21,2	27,3	20,9	8,6	11,7	8,6	0,0	0,0	0,2	2,2	29,8	0,2
7	21,5	25,5	22,9	18,5	16,0	9,5	11,4	13,4	2,9	0,2	2,1	5,8	27,2	26,1	12,3	2,5	6,6	8,1	0,0	0,0	0,2	32,0	0,0	0,0
8	21,2	22,2	24,2	19,5	15,5	7,5	13,8	2,1	9,2	8,1	3,1	8,8	29,1	7,3	19,3	16,6	7,1	5,9	0,0	0,8	0,2	9,6	0,0	0,0
9	22,0	23,9	23,6	18,4	15,3	7,6	13,0	13,6	1,9	2,0	4,0	0,3	26,7	29,1	8,4	6,2	9,4	2,4	0,0	0,0	0,2	7,6	0,0	0,8
10	22,4	24,7	24,2	18,1	14,8	9,1	11,9	13,2	7,2	10,4	3,5	0,0	27,8	26,6	16,2	17,4	9,4	2,0	0,0	0,0	0,6	0,2	1,2	0,2
11	21,9	27,0	25,0	17,4	14,3	9,3	6,2	10,4	9,4	2,4	4,2	0,0	19,0	22,9	20,8	8,1	10,8	0,7	28,4	0,0	0,2	0,4	0,2	2,4
12	21,7	26,5	24,9	-	13,4	10,0	8,9	5,1	8,9	4,9	7,5	4,9	24,3	15,2	19,4	9,5	12,5	8,3	1,2	0,0	0,0	0,6	2,4	0,4
13	22,0	27,4	24,6	16,8	13,2	9,8	4,7	12,0	2,8	9,2	3,6	0,0	17,6	25,5	11,8	18,2	10,1	1,7	0,8	0,0	0,2	0,0	0,4	0,4
14	22,7	28,0	24,8	16,6	13,1	10,6	13,1	11,9	7,6	7,9	3,4	0,0	29,5	25,4	19,5	16,8	9,5	2,7	0,0	0,0	0,8	0,2	0,0	0,0
15	23,2	26,9	23,7	16,1	13,0	9,4	14,2	10,0	10,2	8,7	8,3	1,2	30,4	21,5	20,4	17,5	13,0	4,0	0,0	0,0	0,0	0,2	3,8	0,2
16	23,3	26,4	23,5	15,5	14,7	8,4	14,1	8,4	11,6	7,6	3,2	8,1	29,3	23,5	22,2	16,5	7,7	11,4	0,0	0,0	0,0	0,0	2,0	0,0
17	24,0	25,5	22,8	15,6	13,8	8,0	13,4	6,3	6,6	10,0	6,8	4,1	26,8	19,5	15,1	19,5	9,8	6,5	0,0	0,0	0,4	0,0	1,0	0,4
18	24,8	26,0	23,6	14,4	12,8	6,4	13,4	12,1	9,5	7,9	0,2	0,9	27,1	25,0	17,7	17,1	4,1	3,3	0,0	0,0	3,4	0,0	0,2	0,0
19	-	26,5	22,2	13,0	10,9	4,8	12,1	10,8	2,3	10,4	1,8	8,1	25,6	21,4	10,2	19,3	6,6	4,8	0,0	0,0	25,0	0,2	1,8	0,6
20	-	25,5	20,3	14,1	8,4	3,9	13,2	12,1	0,9	3,8	1,6	8,5	27,2	23,7	5,3	12,3	4,6	5,7	0,0	0,0	9,6	0,2	2,0	0,0
21	-	26,0	20,6	17,0	7,6	4,2	13,3	9,3	7,8	6,1	8,8	6,7	28,9	20,4	17,1	13,1	6,7	5,3	0,0	0,0	0,0	0,0	0,0	0,4
22	-	25,1	20,6	18,4	8,6	5,7	11,6	7,6	7,7	6,0	3,0	4,6	23,7	19,4	16,8	13,6	7,5	9,1	0,0	0,6	27,4	22,0	9,4	0,0
23	-	23,1	20,6	17,7	8,1	5,5	13,4	6,9	3,2	5,5	0,0	6,8	28,1	18,3	12,8	11,5	1,5	7,3	0,0	0,0	25,8	1,6	22,4	0,0
24	-	24,6	20,0	17,5	8,4	5,3	13,6	7,9	6,5	3,3	6,3	4,3	28,8	19,4	16,1	10,3	5,1	8,9	0,0	0,0	27,4	0,0	2,4	0,2
25	-	24,8	19,9	17,6	8,1	4,8	13,6	12,6	9,5	5,7	6,9	4,8	28,1	25,3	17,8	13,1	9,5	8,5	0,2	0,0	0,2	0,0	0,0	0,0
26	-	25,4	20,1	16,4	9,6	6,3	10,2	12,8	9,6	9,4	7,9	2,8	21,1	24,9	18,8	16,1	-	6,5	0,8	0,0	0,4	0,2	0,0	0,0
27	29,1	25,5	19,9	16,8	10,4	7,8	13,1	12,6	9,9	4,3	5,6	0,6	25,2	24,3	16,8	10,4	9,5	4,0	1,0	0,0	0,2	0,2	0,8	0,0
28	29,8	25,9	20,0	16,8	8,9	8,8	13,5	9,7	8,4	4,5	2,9	6,5	26,7	20,1	16,0	12,4	4,6	8,9	0,0	0,0	0,2	0,0	0,0	0,0
29	29,4	26,2	19,9	16,9	8,1	6,7	13,6	8,5	9,3	0,0	7,2	0,4	27,0	20,9	16,1	6,3	6,4	2,8	0,0	0,0	0,2	0,0	0,0	0,0
30	29,9	25,4	19,6	16,9	10,2	5,6	13,2	5,2	1,0	0,4	0,0	7,7	25,8	15,0	6,7	5,3	1,0	7,5	0,0	0,2	17,2	0,0	1,2	0,0
31	30,4	25,0		16,4		7,1	12,9	2,7		2,3		1,2	25,2	12,6		7,6		4,7	0,0	0,2		0,0		0,0
	MEDIA						MEDIA						MEDIA						TOTALE					
I dec	23,5	26,1	24,2	18,8	15,3	9,2	12,2	9,9	7,7	5,5	4,7	4,5	27,3	22,0	17,0	11,9	10,0	5,6	0,0	15,6	29,6	100,4	67,2	3,4
II dec	22,9	26,6	23,5	15,5	12,8	8,1	11,3	9,9	7,0	7,3	4,1	3,6	25,7	22,4	16,2	15,5	8,9	4,9	30,4	0,0	39,6	1,8	13,8	4,4
III dec	-	25,2	20,1	17,1	8,8	6,2	12,9	8,7	7,3	4,3	4,9	4,2	26,2	20,0	15,5	10,9	5,8	6,7	2,0	1,0	99,0	24,0	36,2	0,6
mese	-	25,9	22,6	17,2	12,3	7,8	12,2	9,5	7,3	5,7	4,6	4,1	26,4	21,4	16,2	12,7	8,3	5,8	32,4	16,6	168,2	126,2	117,2	8,4

Turi (BA) lat. 40°55' long. 17°01' alt. 230

G	precipitazione max oraria						umidità relativa media						bagnatura fogliare*						evapotraspirazione					
	lug	ago	set	ott	nov	dic	lug	ago	set	ott	nov	dic	lug	ago	set	ott	nov	dic	lug	ago	set	ott	nov	dic
1	0,0	0,0	0,2	1,4	0,0	0,2	39	49	79	74	77	93							3,7	2,0	1,0	1,5	0,2	0,0
2	0,0	0,0	0,0	0,0	0,4	0,2	54	39	75	68	89	73							3,4	3,5	1,0	0,7	0,2	0,1
3	0,0	0,4	0,2	0,0	16,4	0,2	56	53	75	78	90	67							3,2	3,1	1,0	0,9	0,3	0,8
4	0,0	3,4	0,6	19,2	2,0	0,0	60	67	73	87	84	66							2,1	2,0	0,8	0,5	0,2	0,5
5	0,0	1,8	22,0	4,6	0,8	0,2	52	68	83	90	88	70							2,3	2,6	0,6	0,1	0,1	0,9
6	0,0	0,0	0,2	1,0	20,2	0,2	64	63	80	90	86	61							1,8	2,2	0,6	0,2	0,6	1,0
7	0,0	0,0	0,2	6,6	0,0	0,0	61	54	82	91	88	62							1,9	2,7	0,9	0,3	0,2	0,8
8	0,0	0,6	0,2	6,8	0,0	0,0	55	72	76	81	89	65							2,4	1,4	0,9	0,8	0,1	0,3
9	0,0	0,0	0,2	3,6	0,0	0,2	52	52	81	90	90	82							2,9	1,7	0,9	0,1	0,1	0,3
10	0,0	0,0	0,2	0,2	1,0	0,2	64	46	74	81	93	82							1,6	3,0	1,4	0,6	0,2	0,4
11	18,8	0,0	0,2	0,2	0,2	0,8	86	60	78	82	87	92							0,5	2,7	0,9	0,3	0,4	0,2
12	1,2	0,0	0,0	0,2	1,0	0,2	72	64	65	83	84	88							1,1	2,5	1,2	0,1	0,0	0,3
13	0,6	0,0	0,2	0,0	0,2	0,2	77	66	78	74	81	97							1,0	1,2	0,8	0,7	0,3	0,1
14	0,0	0,0	0,6	0,2	0,0	0,0	65	62	76	85	86	84							2,0	1,5	1,4	0,4	0,2	0,3
15	0,0	0,0	0,0	0,2	1,2	0,2	61	57	70	76	83	80							2,2	2,4	1,7	0,9	0,9	0,3
16	0,0	0,0	0,0	0,0	0,6	0,0	44	61	63	73	75	66							2,2	1,6	1,0	0,8	0,9	0,4
17	0,0	0,0	0,2	0,0	0,4	0,4	46	65	66	67	68	72							2,1	1,3	1,7	0,7	0,8	0,6
18	0,0	0,0	2,2	0,0	0,2	0,0	43	66	73	67	79	69							2,8	1,4	2,2	0,6	0,3	0,6
19	0,0	0,0	16,6	0,2	0,8	0,2	44	66	86	73	64	64							2,4	1,6	0,5	0,2	1,1	0,4
20	0,0	0,0	2,8	0,2	0,6	0,0	60	63	93	78	62	56							2,0	1,6	0,2	0,9	0,9	0,1
21	0,0	0,0	0,0	0,0	0,0	0,2	57	58	79	77	61	68							1,8	2,4	0,6	0,9	0,6	0,4
22	0,0	0,4	11,8	12,8	4,0	0,0	50	60	80	86	84	68							2,4	2,1	0,7	1,0	0,3	0,3
23	0,0	0,0	11,2	0,8	3,8	0,0	52	65	89	86	93	64							2,0	1,1	0,4	0,3	0,2	0,6
24	0,0	0,0	12,8	0,0	1,6	0,2	62	69	87	90	82	68							1,6	0,9	0,5	0,1	0,1	0,4
25	0,2	0,0	0,2	0,0	0,0	0,0	52	65	83	88	70	67							1,9	1,1	0,3	0,1	0,4	0,4
26	0,4	0,0	0,2	0,2	0,0	0,0	45	55	84	87	67	70							3,5	1,5	0,2	0,0	1,1	0,6
27	0,4	0,0	0,2	0,2	0,4	0,0	48	53	82	87	70	74							2,8	1,7	0,1	0,3	1,0	0,8
28	0,0	0,0	0,2	0,0	0,0	0,0	59	53	80	84	71	69							2,0	2,8	0,4	0,3	0,5	0,9
29	0,0	0,0	0,2	0,0	0,0	0,0	51	77	78	84	69	80							2,4	1,0	0,6	0,2	0,5	0,2
30	0,0	0,2	10,0	0,0	0,4	0,0	32	83	85	86	85	60							2,8	0,6	0,5	0,1	0,3	0,6
31	0,0	0,2		0,0		0,0	45	83		85		76							2,4	0,7		0,1		0,4
	MASSIMO ORARIO						MEDIA						MEDIA						MEDIA					
I dec	0,0	3,4	22,0	19,2	20,2	0,2	56	56	78	83	87	72							2,5	2,4	0,9	0,6	0,2	0,5
II dec	18,8	0,0	16,6	0,2	1,2	0,8	60	63	75	76	77	77							1,8	1,8	1,1	0,6	0,6	0,3
III dec	0,4	0,4	12,8	12,8	4,0	0,2	50	66	83	85	75	70							2,3	1,4	0,4	0,3	0,5	0,5
mese	18,8	3,4	22,0	19,2	20,2	0,8	55	62	78	81	80	73							2,2	1,9	0,8	0,5	0,4	0,4

G	velocità media vento						velocità massima vento						direzione prevalente vento						pressione atmosferica media					
	lug	ago	set	ott	nov	dic	lug	ago	set	ott	nov	dic	lug	ago	set	ott	nov	dic	lug	ago	set	ott	nov	dic
1	4,6	2,1	2,3	5,3	1,1	1,0	7,7	3,9	4,9	9,2	2,7	2,9	W	N	N	W	SE	W	1007	1011	1017	1022	1023	1009
2	6,6	2,8	2,2	2,8	1,2	1,6	9,6	5,2	4,6	4,4	2,8	3,1	NW	S	N	W	S	S	1013	1010	1020	1021	1021	1016
3	6,7	3,3	2,3	4,4	2,0	4,3	9,2	8,2	4,8	6,8	4,8	8,1	NW	S	N	SE	W	S	1014	1014	1022	1023	1022	1014
4	3,6	3,7	1,7	2,6	1,9	2,8	6,3	6,6	2,9	5,8	3,7	8,2	N	NW	N	S	S	W	1014	1015	1023	1024	1023	1015
5	3,0	6,4	2,1	1,2	1,6	5,1	5,3	9,5	6,2	3,3	2,8	8,1	S	NW	S	NE	S	S	1010	1018	1023	1024	1023	1010
6	2,3	4,5	1,9	1,5	2,5	4,4	5,0	8,7	3,8	3,2	3,7	7,8	N	NW	S	NE	S	S	1010	1015	1020	1025	1024	1006
7	2,4	3,4	2,6	3,4	2,1	3,2	4,6	8,4	5,0	8,9	4,2	6,5	S	S	S	SE	S	S	1011	1009	1022	1027	1023	1013
8	3,1	2,6	2,2	2,5	1,3	2,7	5,3	5,0	4,3	4,9	3,4	6,2	S	NW	S	S	W	W	1011	1018	1022	1021	1024	1020
9	3,0	2,8	3,7	1,3	1,2	2,5	6,2	4,6	6,4	4,0	2,7	6,3	S	W	S	W	W	SE	1013	1020	1019	1026	1025	1020
10	2,5	3,3	2,5	1,9	1,5	3,6	4,6	6,0	4,7	4,3	4,2	6,6	W	S	S	W	W	NE	1015	1017	1012	1028	1029	1021
11	2,0	2,9	1,9	1,7	2,3	4,5	8,1	4,9	5,0	4,3	5,4	9,7	W	S	NE	N	W	E	1019	1012	1013	1030	1028	1019
12	2,2	3,6	1,8	1,6	1,3	2,5	3,8	7,7	4,4	3,4	2,3	5,1	W	S	S	S	S	S	1019	1011	1015	1026	1023	1020
13	3,2	2,8	1,6	2,6	1,4	2,2	5,2	5,6	4,2	5,0	2,5	4,8	W	N	NW	S	S	NW	1020	1014	1022	1022	1021	1017
14	4,3	2,3	2,6	2,0	1,6	3,2	6,5	4,7	5,2	4,2	2,9	5,6	NW	N	W	N	SE	NW	1018	1014	1021	1025	1023	1008
15	3,8	3,1	4,2	3,1	4,3	3,2	6,7	10,2	7,7	6,3	7,3	5,1	NW	S	NW	W	S	W	1019	1012	1017	1026	1017	1011
16	2,4	3,1	2,7	3,5	4,3	2,6	4,1	5,4	4,0	5,9	6,7	5,2	S	N	W	W	S	W	1016	1016	1011	1020	1003	1007
17	2,3	2,9	3,3	3,0	2,1	3,7	4,6	5,6	6,1	5,2	5,2	10,6	S	NW	S	W	S	S	1013	1019	1011	1019	1003	997
18	2,7	2,8	4,8	2,4	2,1	4,5	5,0	5,5	7,8	4,7	3,5	8,6	S	N	S	NW	W	NW	1012	1019	1012	1023	1011	1010
19	3,5	2,9	2,0	1,9	3,7	2,2	6,9	5,0	4,2	2,9	7,5	5,3	S	S	W	S	W	W	1011	1017	1020	1025	1016	1026
20	2,6	2,5	2,8	4,6	4,1	1,4	5,4	4,7	6,0	6,9	7,9	2,7	N	S	W	S	NW	S	1016	1014	1020	1021	1025	1028
21	2,3	2,8	3,3	5,2	2,4	2,1	4,2	7,2	4,9	8,4	5,5	6,1	N	S	W	S	W	S	1012	1010	1019	1016	1022	1026
22	2,6	3,4	2,2	4,5	2,7	2,1	4,9	6,4	5,6	9,0	5,0	4,5	S	S	N	S	E	W	1008	1012	1021	1017	1015	1027
23	2,5	2,1	2,3	1,9	3,8	2,6	4,5	4,0	5,1	6,1	8,0	6,3	S	S	W	S	NE	W	1007	1014	1022	1018	1009	1023
24	2,7	1,9	2,2	0,9	1,9	2,0	4,9	4,5	4,9	2,8	4,0	4,9	N	N	NW	NW	S	W	1012	1016	1022	1022	1009	1024
25	2,2	2,1	1,7	1,0	3,2	2,5	3,8	3,9	3,1	2,9	6,6	3,7	S	S	N	NE	S	S	1012	1016	1021	1024	1007	1019
26	3,3	2,2	1,6	1,1	6,1	3,4	6,2	4,0	3,2	3,4	9,0	5,9	S	S	S	NE	S	S	1011	1017	1025	1025	1005	1010
27	2,4	2,4	1,3	1,6	3,8	5,0	4,2	4,4	2,5	3,4	8,5	7,9	S	S	S	W	S	S	1010	1017	1026	1025	1001	1005
28	2,0	3,3	1,6	2,0	2,5	4,2	4,1	5,7	3,2	3,9	5,1	7,5	N	S	S	NW	S	S	1013	1016	1026	1024	1009	1004
29	2,5	2,4	2,0	1,2	3,2	2,1	4,9	4,3	4,3	2,7	6,4	5,1	N	NW	S	NW	S	S	1013	1021	1022	1024	1013	1013
30	2,3	2,5	2,8	0,6	1,9	3,3	3,5	5,1	6,6	1,7	5,2	6,3	S	NW	W	NW	SE	SW	1007	1022	1020	1023	1008	1018
31	2,3	2,1		0,7		3,2	4,5	5,2		2,3		6,2	N	NW		S		S	1007	1019		1022		1019
	MEDIA						MASSIMO GIORNALIERO						MEDIA						MEDIA					
I dec	3,8	3,5	2,4	2,7	1,6	3,1	9,6	9,5	6,4	9,2	4,8	8,2	NW	S	S	SE	S	S	1012	1014	1020	1024	1024	1014
II dec	2,9	2,9	2,8	2,7	2,7	3,0	8,1	10,2	7,8	6,9	7,9	10,6	S	S	S	S	S	W	1016	1015	1016	1024	1017	1014
III dec	2,5	2,5	2,1	1,9	3,2	3,0	6,2	7,2	6,6	9,0	9,0	7,9	S	S	S	S	S	S	1010	1016	1022	1022	1010	1017
mese	3,0	2,9	2,4	2,4	2,5	3,0	9,6	10,2	7,8	9,2	9,0	10,6	S	S	S	S	S	S	1013	1015	1020	1023	1017	1015

* sensore assente

Genzano di Lucania (PZ) lat. 40°50' long. 16°02' alt. 572

G	temperatura minima						temperatura massima						temperatura media						temperatura superficiale min					
	lug	ago	set	ott	nov	dic	lug	ago	set	ott	nov	dic	lug	ago	set	ott	nov	dic	lug	ago	set	ott	nov	dic
1	20,4	23,6	17,8	9,1	11,0	4,7	29,9	34,2	25,9	14,2	18,0	11,1	24,4	28,2	20,9	11,4	13,9	7,9	18,0	20,6	16,6	9,0	10,4	4,2
2	17,3	23,4	18,9	10,2	12,5	3,8	23,3	36,2	27,4	20,8	17,9	10,5	20,1	29,6	22,5	15,2	14,2	6,8	17,0	18,6	17,2	8,8	11,5	1,0
3	16,2	17,7	18,8	12,7	11,4	3,4	23,4	29,4	27,8	19,6	16,5	13,8	19,6	24,2	22,4	16,1	13,1	8,8	16,0	16,7	17,9	12,2	8,0	3,1
4	17,0	16,5	15,5	12,6	10,0	7,3	26,4	24,6	25,4	19,6	18,7	12,8	21,1	19,7	20,4	15,2	13,6	9,6	14,9	16,0	15,4	12,2	7,9	3,5
5	18,3	14,8	14,2	12,4	11,2	7,2	30,9	20,6	23,2	19,8	18,9	12,7	24,8	17,1	17,8	15,8	14,5	10,1	14,9	14,7	13,4	10,8	7,9	5,8
6	18,4	15,3	14,2	13,1	11,4	6,0	28,4	24,3	23,6	18,9	17,0	12,2	23,3	19,6	18,2	15,8	13,6	9,0	18,6	14,9	13,4	11,8	8,4	5,1
7	17,9	18,5	15,6	12,7	11,6	4,7	28,5	28,6	22,1	19,1	14,6	9,2	22,4	22,8	18,7	15,5	12,8	6,6	17,5	13,1	15,9	13,8	11,6	2,5
8	18,4	15,0	16,0	11,9	10,6	3,0	28,9	21,2	27,0	19,1	13,3	9,1	23,1	17,1	21,3	15,1	11,6	5,5	15,6	14,4	15,7	11,9	10,9	1,8
9	17,1	14,5	19,0	11,2	10,1	3,4	30,0	25,4	24,7	15,8	16,5	6,2	23,3	19,5	20,8	13,0	12,2	4,9	14,6	13,7	18,7	12,5	8,5	2,6
10	16,7	16,5	18,3	11,4	10,0	2,9	29,7	31,0	27,7	16,8	15,2	6,7	23,0	23,9	22,3	12,9	11,8	4,5	16,9	12,9	17,0	10,9	8,5	2,8
11	15,2	19,0	17,6	-	8,9	2,3	26,6	34,6	27,3	-	14,1	9,7	18,5	26,6	22,1	-	10,9	5,6	14,9	17,2	15,7	-	8,0	2,6
12	15,1	19,3	18,9	-	8,3	6,0	23,4	32,2	26,6	-	15,3	11,0	18,7	25,5	22,1	-	10,9	8,1	14,4	19,4	16,8	-	5,2	5,0
13	16,2	18,1	17,4	10,3	7,3	5,3	21,9	27,9	24,0	17,3	13,0	7,0	18,5	22,7	19,7	13,6	9,7	6,3	15,6	17,4	17,8	7,8	4,6	5,6
14	16,3	19,6	16,1	11,9	9,0	4,3	24,2	29,7	24,2	18,3	14,5	5,7	20,0	23,5	18,8	14,2	11,2	5,1	15,9	18,5	15,5	10,9	9,0	4,4
15	17,9	15,3	15,5	9,9	8,4	2,7	26,4	27,5	22,1	15,7	15,4	4,4	22,3	20,5	18,2	12,6	11,5	3,7	17,4	14,6	15,0	9,2	8,6	2,8
16	22,2	14,1	15,8	9,7	10,7	3,1	31,0	22,8	27,2	16,1	18,2	9,5	26,3	17,6	20,2	12,3	13,0	6,6	19,6	14,8	14,2	9,0	8,7	1,6
17	22,8	14,9	17,0	7,3	7,9	-1,0	32,3	22,5	24,7	14,8	15,8	11,1	27,3	18,0	20,1	10,9	11,9	6,8	21,3	14,4	15,4	6,6	8,2	-0,1
18	23,5	16,3	15,8	6,8	5,4	-2,2	35,8	25,5	25,2	12,9	9,3	1,3	29,2	20,9	20,4	9,1	6,8	-1,1	19,3	15,3	15,7	3,6	5,5	-1,3
19	21,3	18,2	14,5	6,3	0,4	-2,2	35,1	30,2	20,4	17,3	6,7	2,8	28,1	22,8	16,6	11,1	3,8	0,5	19,2	16,0	13,8	2,3	0,3	-1,3
20	21,3	20,3	-	9,6	-0,3	0,0	29,9	29,5	-	16,8	3,6	5,0	24,9	23,6	14,5	13,1	1,4	2,5	19,4	17,5	-	8,4	-0,7	-1,5
21	20,7	19,0	13,1	12,6	1,3	1,5	29,7	27,5	16,9	18,2	8,7	5,6	24,6	22,7	14,5	15,5	5,2	3,2	20,2	17,9	12,5	10,9	0,3	-1,7
22	20,0	15,6	-	13,4	-0,2	0,7	30,8	23,4	-	20,2	4,4	4,6	24,5	18,8	15,2	16,3	2,9	2,8	18,0	13,5	-	13,1	0,0	-0,4
23	18,4	15,3	13,0	13,3	-0,8	1,6	30,4	24,0	18,4	21,0	1,2	5,9	24,3	19,2	14,6	17,1	0,1	3,4	16,3	13,4	13,5	13,0	-0,1	0,7
24	19,2	15,9	13,5	13,4	-0,2	1,5	29,0	24,9	19,6	19,4	7,8	5,7	23,9	19,1	15,7	15,9	2,5	3,6	16,3	14,4	12,8	11,6	0,6	0,2
25	21,0	17,1	13,3	12,2	2,4	3,5	31,7	26,0	21,6	18,3	7,8	9,5	25,9	21,1	16,5	14,5	5,1	6,4	16,6	13,6	12,8	11,4	0,5	-1,4
26	-	18,4	13,8	11,0	6,2	3,9	-	28,1	21,9	19,8	12,6	8,9	-	23,0	17,2	15,2	9,6	7,0	-	15,9	12,5	10,1	5,2	2,9
27	-	19,7	14,4	10,8	4,3	-	-	29,5	23,7	17,8	10,7	-	-	23,7	18,2	13,7	7,7	8,1	-	15,5	12,7	11,1	2,9	-
28	-	18,6	16,2	9,7	4,6	4,2	-	29,7	22,5	17,5	9,0	10,2	-	23,3	18,4	12,6	6,6	7,6	-	16,1	14,3	9,9	1,4	3,5
29	-	18,2	15,8	10,0	4,4	-0,5	-	27,8	23,4	16,1	10,5	6,5	29,1	21,1	18,8	13,4	7,4	2,5	-	17,8	13,9	8,5	1,0	-0,1
30	26,1	17,9	9,9	9,8	6,8	-0,2	38,4	23,5	20,7	17,7	11,0	3,3	31,3	19,8	14,4	12,2	9,1	1,7	20,1	17,4	9,6	8,2	5,7	-1,7
31	24,1	16,7		10,2		1,2	34,7	21,5		17,1		11,0	28,8	18,7		12,6		6,4	21,9	16,0		7,0		0,1
	MEDIA						MEDIA						MEDIA						MEDIA					
I dec	17,8	17,6	16,8	11,7	11,0	4,6	27,9	27,5	25,5	18,4	16,7	10,4	22,9	22,6	21,2	15,1	13,8	7,5	14,6	12,9	13,4	8,8	7,9	1,0
II dec	19,2	17,5	16,5	9,0	6,6	1,8	28,7	28,2	24,6	16,1	12,6	6,8	23,9	22,9	20,6	12,6	9,6	4,3	14,4	14,4	13,8	2,3	-0,7	-1,5
III dec	-	17,5	13,7	11,5	2,9	1,7	-	26,0	21,0	18,5	8,4	7,1	-	21,7	17,3	15,0	5,6	4,4	-	13,4	9,6	7,0	-0,1	-1,7
mese	19,2	17,5	15,7	10,9	6,8	2,7	29,3	27,2	23,8	17,8	12,5	8,1	24,2	22,4	19,7	14,3	9,7	5,4	17,4	15,9	14,9	9,9	5,6	1,7

G	temperatura suolo -10 media						eliofania						radiazione globale						precipitazione totale					
	lug	ago	set	ott	nov	dic	lug	ago	set	ott	nov	dic	lug	ago	set	ott	nov	dic	lug	ago	set	ott	nov	dic
1	26,3	29,6	21,5	14,9	14,0	8,6	13,5	12,9	8,9	9,4	6,5	0,2	26,2	23,8	17,5	15,7	9,9	2,2	0,0	0,0	0,4	0,0	0,0	0,0
2	24,5	29,2	22,6	15,1	14,4	7,9	11,8	11,8	11,9	10,8	2,6	7,9	25,2	22,0	19,4	16,2	6,6	8,8	0,0	0,0	0,0	0,0	0,2	0,2
3	23,0	26,2	23,1	15,8	14,4	7,3	10,1	1,4	10,8	3,5	6,3	4,0	21,1	5,4	19,1	6,7	10,0	5,6	0,0	0,0	0,0	0,0	0,0	9,6
4	23,5	25,3	22,7	16,5	13,4	7,7	12,9	9,4	5,5	3,4	8,5	7,6	24,9	20,5	14,4	5,7	10,9	8,0	0,0	0,0	23,0	3,8	0,2	0,2
5	24,9	22,0	20,6	16,1	13,2	7,9	13,0	10,1	6,6	6,5	8,2	0,2	24,4	19,6	12,9	12,1	10,7	1,0	0,0	0,0	48,4	0,0	0,2	0,4
6	24,9	22,0	19,8	16,5	13,2	8,4	5,5	12,9	10,9	4,7	6,3	5,5	13,4	24,0	18,4	9,6	8,1	7,6	0,0	0,0	0,0	0,0	0,0	4,2
7	24,7	24,0	19,9	17,1	14,0	7,8	7,9	12,8	3,4	4,6	0,7	3,2	16,3	23,1	10,0	8,9	2,6	4,7	0,0	0,0	0,2	14,2	8,8	2,6
8	25,5	22,0	21,1	16,2	13,9	6,8	14,4	1,5	8,2	5,8	0,6	7,8	26,1	6,7	16,0	9,6	4,6	8,6	0,0	1,0	0,4	0,6	1,4	0,0
9	25,2	22,8	21,0	15,7	13,5	6,5	12,4	13,3	1,2	0,8	5,7	0,0	23,0	24,3	5,7	4,7	7,8	1,7	0,0	0,0	0,6	29,6	0,2	2,8
10	25,9	24,1	22,1	15,4	13,2	6,8	12,8	12,5	10,9	1,8	6,0	0,0	24,0	22,2	18,6	6,5	9,4	0,6	0,0	0,0	0,2	2,0	0,2	15,8
11	24,4	25,9	22,0	-	12,9	6,6	7,6	9,7	10,0	-	5,8	0,0	20,0	18,5	17,5	-	9,5	0,2	6,0	0,0	0,0	-	0,0	36,0
12	22,6	25,6	22,0	-	12,1	7,6	7,3	4,7	7,0	-	7,5	3,7	17,0	11,6	14,2	-	8,3	5,2	0,4	0,0	0,0	-	0,2	10,0
13	21,5	25,0	22,0	14,5	11,6	7,8	5,3	6,8	1,0	6,3	2,6	0,0	16,4	14,2	7,7	11,0	6,0	-	0,2	0,0	0,6	0,0	0,4	7,0
14	22,4	25,9	21,9	15,2	12,1	7,6	10,9	10,7	6,7	3,8	4,1	0,0	22,6	19,0	14,1	9,9	7,1	0,9	0,0	0,0	2,8	0,2	0,0	0,4
15	23,0	25,5	20,3	14,9	12,3	7,1	13,3	11,5	9,8	7,0	6,3	0,0	24,3	20,7	17,0	11,7	8,4	1,6	0,0	0,0	0,0	0,0	0,4	0,0
16	24,6	23,9	20,5	14,1	12,5	6,4	13,9	10,1	11,7	6,6	4,7	7,1	25,7	22,4	18,8	11,7	7,2	7,8	0,0	0,0	0,0	0,0	1,8	0,2
17	26,1	21,9	20,6	13,8	12,2	6,8	13,8	8,2	5,9	8,6	6,1	6,1	24,8	14,9	11,4	13,1	8,6	7,6	0,0	0,2	0,0	0,0	0,0	9,4
18	27,3	22,8	20,3	12,6	11,4	5,9	13,4	12,2	8,8	9,7	0,6	4,3	24,7	21,9	14,1	14,6	3,1	6,9	0,0	0,0	8,0	0,0	1,6	2,8
19	27,2	24,4	19,5	11,9	9,8	4,7	10,7	7,3	3,1	9,8	3,2	7,7	21,9	16,3	7,8	14,4	5,9	8,5	0,0	13,4	1,2	0,0	0,0	0,0
20	27,2	23,2	-	12,9	7,8	4,3	11,2	8,1	0,8	3,5	7,5	5,1	21,6	15,8	6,9	7,6	9,5	6,1	0,0	0,0	19,4	0,4	0,0	0,0
21	27,3	23,0	17,0	14,1	6,6	4,3	10,1	6,4	6,1	0,7	7,5	7,6	22,4	12,9	11,1	5,5	9,2	8,2	0,0	0,0	0,0	1,8	0,0	0,6
22	27,2	21,8	-	15,1	6,9	3,8	11,0	5,6	5,2	3,9	0,0	5,9	19,9	12,9	12,1	8,2	2,0	7,1	0,0	3,0	4,2	14,0	25,8	0,0
23	27,1	20,2	17,6	16,0	5,8	3,8	13,2	6,7	3,8	6,3	0,0	5,3	25,0	12,9	10,5	10,1	1,8	7,2	0,0	1,2	0,2	0,0	11,8	0,0
24	27,0	21,4	17,5	15,6	4,7	3,7	11,0	6,0	8,4	6,0	2,5	6,9	21,8	14,6	16,0	9,3	5,6	7,9	0,0	7,8	0,2	0,0	4,0	0,0
25	27,8	21,5	18,0	15,7	4,6	3,8	13,6	11,5	9,9	4,1	5,0	4,1	24,2	20,2	16,8	7,9	7,1	5,7	0,0	0,0	0,2	0,2	0,0	0,0
26	-	22,6	18,4	15,2	5,6	4,8	-	10,1	8,8	9,1	2,0	1,8	-	17,6	14,9	12,1	4,7	3,8	0,0	0,0	0,2	0,4	0,2	0,0
27	-	23,9	18,4	15,4	7,0	-	-	11,0	8,9	6,4	1,5	0,1	-	19,4	14,2	10,7	2,7	0,9	0,0	0,0	0,2	0,2	7,2	7,4
28	-	23,6	18,4	14,9	6,8	6,4	-	7,7	4,7	6,5	2,2	4,7	-	14,8	9,3	10,9	4,8	6,2	0,0	0,0	0,0	0,4	0,2	2,0
29	-	24,1	18,7	14,1	6,9	5,4	11,4	5,7	10,2	9,1	4,8	1,1	21,6	14,2	14,1	12,2	6,2	2,4	0,0	8,8	0,0	0,2	0,0	1,8
30	29,3	21,0	17,0	14,1	7,7	4,5	12,7	0,5	1,3	4,4	0,0	6,0	23,0	5,6	4,5	7,9	2,2	6,9	0,0	3,2	6,2	0,4	2,0	5,8
31	29,9	20,7		13,5		4,7	13,3	2,6		4,2		1,6	23,6	8,5		8,1		4,6	0,0	9,2		0,2		0,0
	MEDIA						MEDIA						MEDIA						TOTALE					
I dec	24,9	24,7	21,5	15,9	13,7	7,6	11,4	9,9	7,8	5,1	5,1	3,6	22,5	19,2	15,2	9,6	8,0	4,9	0,0	1,0	73,2	50,2	11,2	35,8
II dec	24,6	24,4	21,0	13,7	11,4	6,5	10,8	8,9	6,5	6,9	4,8	3,4	21,9	17,5	13,0	11,7	7,4	5,0	6,6	13,6	32,0	0,6	4,4	65,8
III dec	-	22,2	17,9	14,9	6,2	4,5	-	6,7	6,7	5,5	2,6	4,1	-	14,0	12,4	9,4	4,6	5,5	0,0	33,2	11,4	17,8	51,2	17,6
mese	25,6	23,7	20,2	14,9	10,5	6,2	11,4	8,4	7,0	5,8	4,2	3,7	22,3	16,8	13,5	10,1	6,7	5,1	6,6	47,8	116,6	68,6	66,8	119,2

Genzano di Lucania (PZ) lat. 40°50' long. 16°02' alt. 572

G	precipitazione max oraria						umidità relativa media						bagnatura fogliare						evapotraspirazione					
	lug	ago	set	ott	nov	dic	lug	ago	set	ott	nov	dic	lug	ago	set	ott	nov	dic	lug	ago	set	ott	nov	dic
1	0,0	0,0	0,4	0,0	0,0	0,0	52	37	78	68	78	93	0,1	0,0	9,4	9,4	0,8	12,8	2,7	2,3	0,8	1,5	0,1	0,1
2	0,0	0,0	0,0	0,0	0,2	0,2	56	38	62	59	88	73	0,3	0,0	0,0	6,6	3,7	7,1	3,7	3,0	1,5	0,9	0,3	0,3
3	0,0	0,0	0,0	0,0	0,0	4,4	59	49	63	75	88	73	4,3	1,2	0,0	16,1	13,2	4,7	3,2	3,0	1,9	0,6	0,2	0,5
4	0,0	0,0	22,6	1,8	0,2	0,2	52	62	67	82	87	66	1,8	4,2	2,8	20,8	13,1	0,2	2,5	2,5	1,8	0,2	0,2	0,3
5	0,0	0,0	37,4	0,0	0,2	0,2	44	59	83	72	78	76	0,0	10,9	9,8	13,8	8,8	2,0	2,0	2,8	0,6	0,3	0,4	0,6
6	0,0	0,0	0,0	0,0	0,0	1,8	57	53	79	85	90	72	5,0	7,3	9,0	16,5	13,3	6,2	1,4	2,8	0,4	0,2	0,1	0,7
7	0,0	0,0	0,2	3,8	4,6	0,8	60	51	92	94	100	75	4,4	8,6	14,1	21,8	19,6	4,7	1,2	2,3	0,3	0,2	0,1	0,6
8	0,0	0,6	0,4	0,6	1,0	0,0	53	71	85	78	99	60	0,0	11,5	13,4	10,0	11,4	0,0	2,0	1,1	0,4	0,4	0,1	0,4
9	0,0	0,0	0,2	15,4	0,2	1,6	55	47	87	94	91	89	1,2	0,0	15,4	22,2	14,2	12,9	2,0	2,1	1,0	0,0	0,0	0,1
10	0,0	0,0	0,2	1,2	0,2	3,8	56	43	66	95	93	97	4,7	0,0	4,7	18,7	12,8	16,2	1,9	2,2	1,3	0,1	0,2	0,1
11	3,4	0,0	0,0	-	0,0	4,8	75	45	58	-	93	100	12,2	0,0	0,0	-	13,4	23,5	1,8	2,8	0,9	0,6	0,2	0,1
12	0,2	0,0	0,0	-	0,2	4,2	69	57	55	-	87	99	8,5	2,7	0,3	-	12,3	13,5	1,5	2,2	1,4	0,3	0,1	0,1
13	0,2	0,0	0,4	0,0	0,2	1,6	73	68	85	83	95	100	6,0	7,9	12,7	5,6	14,9	24,0	1,6	1,3	0,6	0,2	0,1	0,1
14	0,0	0,0	1,6	0,2	0,0	0,2	63	58	80	90	92	100	4,9	3,8	12,7	14,1	12,4	24,0	2,4	1,5	1,2	0,3	0,2	0,1
15	0,0	0,0	0,0	0,0	0,2	0,0	49	57	72	80	97	98	0,0	0,0	6,6	6,8	14,5	24,0	2,9	2,2	1,9	0,8	0,1	0,1
16	0,0	0,0	0,0	0,0	1,6	0,2	38	57	56	84	82	74	0,0	0,9	0,0	5,7	4,8	6,9	3,1	2,3	1,6	0,7	0,3	0,6
17	0,0	0,2	0,0	0,0	0,0	4,0	38	65	70	74	73	84	0,0	1,7	3,1	5,9	1,0	9,1	3,3	1,3	1,0	0,9	0,4	0,5
18	0,0	0,0	5,6	0,0	0,8	1,8	31	56	71	66	95	93	0,0	0,0	5,4	0,0	5,4	17,2	2,9	2,2	1,4	0,6	0,1	0,5
19	0,0	13,4	1,0	0,0	0,0	0,0	38	58	91	63	76	57	0,0	3,2	16,9	2,5	0,0	6,2	3,8	1,5	0,2	0,2	0,6	0,2
20	0,0	0,0	15,6	0,2	0,0	0,0	51	54	96	78	63	49	0,0	0,0	18,2	6,0	0,0	0,0	2,0	1,2	0,4	0,7	0,7	0,3
21	0,0	0,0	0,0	1,2	0,0	0,4	52	54	84	88	58	67	0,0	0,0	12,5	11,9	0,0	7,7	2,6	1,8	0,6	0,4	0,6	0,6
22	0,0	2,8	2,0	4,8	4,8	0,0	52	64	87	95	90	72	0,0	9,3	14,6	17,5	12,9	12,7	1,6	1,5	0,7	0,1	0,1	0,2
23	0,0	1,0	0,2	0,0	3,4	0,0	51	64	92	84	100	75	0,0	11,1	16,4	14,6	23,9	9,3	2,0	1,1	0,5	0,2	0,1	0,3
24	0,0	4,2	0,2	0,0	1,4	0,0	54	71	84	88	96	71	0,0	13,4	10,6	15,3	16,7	8,5	2,1	0,8	0,7	0,1	0,1	0,3
25	0,0	0,0	0,2	0,2	0,0	0,0	51	62	80	93	76	65	0,0	1,4	13,7	17,6	0,4	1,0	1,6	0,9	0,3	0,0	0,2	0,2
26	0,0	0,0	0,2	0,2	0,2	0,0	-	54	80	90	71	74	-	0,0	13,4	15,4	1,7	1,4	2,3	1,1	0,5	0,1	1,2	0,2
27	0,0	0,0	0,2	0,2	2,2	2,2	-	52	68	90	78	90	-	0,0	5,7	13,8	4,2	15,5	2,5	1,3	0,5	0,2	0,3	0,1
28	0,0	0,0	0,0	0,2	0,2	1,6	-	60	67	93	73	74	-	3,6	0,1	12,3	0,5	10,2	2,2	1,6	0,8	0,3	0,4	0,6
29	0,0	8,6	0,0	0,2	0,0	1,2	37	83	66	81	75	78	0,0	16,2	0,1	5,2	0,0	10,6	3,6	0,9	0,8	0,2	0,2	0,3
30	0,0	1,0	2,0	0,2	0,6	3,2	30	88	83	93	84	82	0,0	18,2	15,0	13,0	11,1	3,6	2,5	1,0	0,8	0,1	0,3	0,2
31	0,0	4,2		0,2		0,0	36	93		90		85	0,0	15,7		9,2		4,0	2,9	0,4		0,1		0,2
	MASSIMO ORARIO						MEDIA						MEDIA						MEDIA					
I dec	0,0	0,6	37,4	15,4	4,6	4,4	54	51	76	80	89	77	2,2	4,4	7,9	15,6	11,1	6,7	2,3	2,4	1,0	0,5	0,2	0,4
II dec	3,4	13,4	15,6	11,6	1,6	4,8	52	58	73	77	85	85	3,2	2,0	7,6	5,8	7,9	14,8	2,5	1,9	1,0	0,5	0,3	0,3
III dec	0,0	8,6	2,0	4,8	4,8	3,2	-	67	79	90	80	76	-	8,1	10,2	13,3	7,1	7,7	2,4	1,1	0,6	0,2	0,4	0,3
mese	3,4	13,4	37,4	15,4	4,8	4,8	51	59	76	83	85	79	1,9	4,9	8,6	12,0	8,7	9,7	2,4	1,8	0,9	0,4	0,3	0,3

G	velocità media vento						velocità massima vento						direzione prevalente vento						pressione atmosferica media					
	lug	ago	set	ott	nov	dic	lug	ago	set	ott	nov	dic	lug	ago	set	ott	nov	dic	lug	ago	set	ott	nov	dic
1	4,9	2,6	3,6	9,0	1,1	2,4	8,8	5,2	5,9	13,8	2,5	5,3	W	W	NW	NW	NW	NW	1010	1012	1016	1015	1022	1010
2	9,3	2,5	4,0	3,5	2,8	2,3	16,3	5,3	5,5	6,8	7,1	4,6	NW	SE	NW	NW	NW	SW	1012	1012	1019	1016	1021	1016
3	9,2	4,5	4,8	2,8	2,6	3,5	13,0	10,5	6,5	5,2	5,3	10,6	NW	SW	NW	S	NW	S	1013	1012	1021	1018	1022	1013
4	4,8	6,9	4,1	1,8	1,8	2,5	7,5	13,4	8,4	4,1	4,5	6,8	NW	NW	NW	S	S	W	1012	1012	1021	1020	1023	1015
5	2,7	9,8	2,5	1,4	1,8	3,4	5,7	13,9	6,4	2,5	4,0	8,4	W	NW	NW	NW	NW	S	1010	1014	1019	1019	1022	1009
6	2,5	7,4	1,8	1,9	2,5	4,4	5,0	11,3	3,6	4,0	4,0	8,5	NW	NW	E	SE	SE	W	1009	1011	1017	1019	1024	1006
7	2,9	3,2	3,0	3,5	2,8	3,0	7,0	6,2	7,1	5,8	6,2	7,7	W	W	SE	SE	S	W	1010	1007	1019	1019	1023	1013
8	3,5	4,2	2,2	1,7	3,6	3,5	6,5	6,2	4,6	4,9	7,0	6,6	W	NW	S	S	NW	NW	1012	1012	1021	1017	1024	1020
9	2,9	3,7	3,6	2,3	1,4	2,9	5,2	6,0	7,5	4,4	3,3	5,3	W	NW	S	NW	NW	S	1013	1016	1017	1020	1025	1019
10	2,9	2,5	2,7	3,7	3,1	5,8	4,8	5,8	4,7	5,3	6,2	8,5	NW	SW	W	NW	NW	N	1015	1015	1012	1023	1029	1022
11	3,4	2,5	1,8	-	4,7	5,9	11,3	7,2	3,8	-	6,3	9,9	NW	S	W	-	NW	NW	1016	1013	1013	-	1029	1019
12	4,3	3,1	2,6	-	1,4	1,9	7,4	5,4	3,8	-	4,5	4,2	NW	W	NW	-	NW	SE	1016	1011	1015	-	1023	1020
13	6,2	3,1	2,3	2,5	1,7	5,5	9,3	5,1	4,9	4,1	4,0	8,7	NW	NW	NW	S	SE	NW	1016	1014	1020	1021	1021	1018
14	7,4	3,3	3,9	1,8	2,5	8,2	10,2	6,1	7,6	4,1	5,2	10,5	NW	W	NW	NW	SE	NW	1017	1014	1019	1025	1023	1010
15	6,0	3,8	7,1	5,7	4,1	6,3	9,5	10,9	9,9	8,2	6,5	9,3	NW	NW	NW	NW	SE	NW	1018	1011	1015	1026	1017	1012
16	3,7	5,4	3,3	5,4	3,1	5,9	5,5	8,9	5,9	7,7	8,2	13,3	W	NW	NW	NW	S	W	1016	1012	1010	1021	1003	1006
17	4,1	4,8	3,0	6,0	2,7	6,9	6,0	8,2	4,7	8,3	6,5	12,4	W	NW	SW	NW	W	W	1015	1015	1009	1020	1004	997
18	2,5	4,2	3,3	3,6	5,3	8,3	4,8	7,2	6,5	5,2	7,3	13,5	W	NW	SW	NW	NW	NW	1014	1016	1011	1023	1012	-
19	3,2	2,2	2,5	1,2	7,1	3,6	7,0	4,6	5,5	2,9	9,8	7,7	W	S	NW	S	NW	NW	1015	1016	1016	1024	1017	-
20	3,2	2,4	5,1	3,4	7,2	2,6	5,4	5,7	9,5	5,5	10,6	4,4	NW	W	NW	SE	NW	W	1016	1014	1013	1020	1026	-
21	3,3	3,0	6,1	2,8	4,2	4,6	5,2	5,6	8,5	6,0	7,1	8,4	W	SW	NW	S	W	NW	1012	1011	1015	1016	1022	1027
22	2,2	2,9	4,0	2,7	3,8	4,4	3,9	5,7	5,5	5,1	10,2	7,6	W	SW	NW	SE	N	NW	1008	1009	1017	1017	1016	1028
23	3,0	2,4	4,5	1,7	6,8	5,8	5,5	6,0	7,2	4,7	10,4	8,1	W	W	NW	NW	NW	NW	1008	1010	1017	1018	1010	1025
24	2,9	2,3	4,5	1,9	2,1	4,1	6,3	5,8	6,4	3,9	3,8	6,8	NW	W	NW	NW	S	NW	1011	1013	1017	1022	1009	1025
25	2,1	2,0	2,1	1,3	2,9	2,9	4,4	4,2	4,4	3,2	7,5	8,5	S	W	NW	S	SW	SW	1012	1014	1017	1024	1006	1020
26	-	2,0	1,6	1,4	5,3	2,5	-	4,0	3,9	3,5	10,9	6,1	-	W	NE	NW	S	S	-	1016	1021	1024	1004	1011
27	-	1,8	1,5	2,4	3,8	3,3	-	4,7	3,0	5,5	8,4	6,0	-	NW	NW	NW	S	S	-	1016	1022	1025	1001	1005
28	-	2,7	2,7	4,5	2,7	4,0	-	5,8	4,1	6,5	5,5	7,3	-	SE	W	NW	SW	SW	-	1016	1022	1024	1009	1005
29	3,5	3,9	2,9	3,9	2,8	3,2	5,0	6,4	5,0	6,9	5,2	7,8	N	NW	W	NW	SE	W	1014	1020	1018	1023	1013	1014
30	2,0	4,8	5,7	1,0	2,4	2,9	4,2	6,9	9,9	2,9	6,0	8,2	W	NW	NW	S	S	W	1010	1020	1015	1023	1008	1019
31	3,5	4,7		1,3		2,5	5,1	6,3		4,0		5,0	W	NW		NW		SW	1010	1017		1021		1019
	MEDIA						MASSIMO GIORNALIERO						MEDIA						MEDIA					
I dec	4,6	4,7	3,2	3,2	2,3	3,4	16,3	13,9	8,4	13,8	7,1	10,6	W	NW	NW	NW	NW	SW	1012	1012	1018	1019	1024	1014
II dec	4,4	3,5	3,5	3,5	4,0	5,5	11,3	10,9	9,9	8,3	10,6	13,5	NW	NW	NW	NW	NW	NW	1016	1014	1014	1022	1017	-
III dec	-	3,0	3,6	2,2	3,7	3,7	-	6,9	9,9	6,9	10,9	8,5	-	NW	NW	NW	S	NW	-	1015	1018	1022	1010	1018
mese	3,9	3,7	3,4	2,9	3,3	4,2	16,3	13,9	9,9	13,8	10,9	13,5	NW	NW	NW	NW	NW	NW	1013	1014	1017	1021	1017	1015

Aliano (MT) lat. 40°17' long.16°19' alt. 250

G	temperatura minima						temperatura massima						temperatura media						temperatura superficiale min					
	lug	ago	set	ott	nov	dic	lug	ago	set	ott	nov	dic	lug	ago	set	ott	nov	dic	lug	ago	set	ott	nov	dic
1	19,8	19,9	15,6	8,4	9,5	4,9	33,6	39,7	32,6	19,5	21,9	14,1	27,5	29,6	-	13,9	14,6	9,8	18,3	19,5	15,9	8,9	9,6	4,3
2	18,8	18,7	16,1	3,9	9,9	0,0	29,5	39,7	33,1	25,4	20,9	15,8	24,6	29,0	23,8	15,9	14,5	6,0	17,5	18,6	16,8	5,8	9,7	1,7
3	15,6	18,9	16,5	9,8	8,0	0,3	28,8	32,0	34,0	26,9	21,4	17,5	23,8	25,0	24,0	17,6	13,8	10,5	14,6	17,8	16,7	10,2	7,9	1,5
4	14,0	14,7	16,7	13,6	5,7	3,4	31,9	30,9	30,4	25,7	21,8	17,9	23,4	23,3	20,7	17,3	12,8	10,5	13,7	14,6	17,0	13,0	6,0	3,4
5	12,8	17,2	14,8	12,0	5,5	4,3	34,6	25,9	28,1	24,5	24,2	16,5	26,0	21,9	20,1	17,3	13,3	13,8	13,0	15,6	16,0	12,7	6,8	5,2
6	21,0	12,4	12,8	10,7	6,1	5,0	35,1	31,2	28,2	23,9	22,2	16,9	27,2	22,4	19,5	17,0	13,7	12,2	20,2	12,8	14,4	11,1	6,3	4,6
7	20,1	13,2	14,9	14,7	9,2	4,1	33,9	34,4	29,5	21,8	17,7	14,5	26,0	24,5	20,8	18,0	12,9	8,8	18,4	12,9	16,4	15,2	9,2	3,6
8	17,3	13,5	17,0	10,6	8,6	-0,9	33,7	23,8	30,1	24,1	18,7	14,4	26,0	19,3	22,8	16,8	12,9	5,4	16,1	13,4	17,1	11,2	8,7	1,0
9	17,0	11,0	17,0	12,0	6,3	-0,6	34,6	31,6	27,7	19,9	21,3	8,5	26,4	21,3	21,3	14,9	13,1	5,2	16,0	11,5	17,3	12,6	6,7	0,9
10	17,3	11,2	15,7	9,3	5,2	6,5	34,7	32,8	32,8	22,2	20,5	10,4	25,9	23,0	24,0	14,7	10,9	7,9	16,2	11,3	16,1	9,8	5,8	6,8
11	13,7	13,3	14,2	7,8	3,3	6,5	31,7	38,4	32,2	23,2	20,6	12,6	22,6	24,7	23,4	13,9	10,4	8,6	14,8	14,5	14,8	8,8	4,1	6,3
12	12,8	16,9	15,7	7,0	2,3	5,0	30,6	37,4	32,5	23,3	18,9	16,0	21,0	26,2	23,5	14,0	9,1	9,8	13,4	16,8	15,4	7,4	2,9	4,5
13	16,4	17,2	18,6	9,8	1,8	4,5	28,6	35,1	29,7	23,3	16,5	11,2	22,3	26,5	22,8	15,3	9,8	8,0	16,9	16,2	19,1	10,0	2,7	4,3
14	14,4	18,9	15,2	9,7	6,5	3,9	30,1	34,8	29,0	24,2	18,8	12,2	22,4	26,5	21,4	15,9	12,2	8,8	14,5	17,7	15,9	9,5	6,2	3,7
15	14,1	12,0	11,9	5,4	4,6	1,6	31,9	31,8	26,8	21,5	19,7	14,3	23,9	23,8	19,8	13,5	10,8	7,6	13,9	12,6	12,8	6,3	4,3	2,9
16	14,9	10,2	11,7	5,3	5,0	1,5	37,0	28,6	31,3	23,2	23,5	14,8	26,7	19,9	21,6	12,7	13,2	9,6	13,4	11,4	12,0	5,6	5,4	3,0
17	18,8	10,7	15,2	4,9	8,0	3,8	37,5	30,1	29,6	21,7	17,5	17,5	28,5	20,8	21,7	13,2	12,1	11,7	17,0	10,7	14,7	5,3	6,3	6,1
18	17,2	13,8	16,0	2,6	5,8	-1,4	39,8	33,1	31,1	18,5	13,0	7,1	27,6	23,8	22,9	9,7	9,1	2,8	16,2	12,6	16,1	3,5	5,6	-0,5
19	16,5	15,4	12,8	0,7	0,1	-3,7	38,2	34,8	25,5	20,1	12,0	9,2	28,1	23,2	19,7	9,6	6,2	1,2	16,5	15,7	13,4	2,2	1,4	-2,4
20	18,4	15,1	-	6,0	-2,6	-4,5	37,1	34,4	-	21,3	8,5	8,7	27,4	25,3	16,3	13,5	3,5	0,0	18,1	14,7	-	6,3	-1,1	-3,4
21	-	17,8	10,0	11,9	-3,5	-4,5	-	33,3	25,6	21,9	13,4	13,0	27,1	25,8	17,9	16,0	4,7	1,8	-	16,8	11,0	10,8	-2,1	-3,4
22	18,0	15,4	11,1	12,1	2,6	-3,4	34,7	28,1	26,5	24,3	10,4	9,9	26,5	21,3	17,2	18,1	5,8	2,0	17,9	14,2	11,6	11,6	3,5	-2,9
23	19,1	15,0	12,3	12,1	1,9	-2,9	35,5	30,2	21,9	26,8	7,2	10,6	27,8	22,5	16,6	18,6	4,1	2,3	16,9	15,1	12,5	11,7	3,2	-2,3
24	17,8	14,0	11,0	10,4	1,8	-4,5	34,7	31,5	26,0	23,5	13,6	12,4	26,0	20,5	17,5	16,8	6,1	1,6	16,0	14,3	11,2	10,7	3,1	-3,5
25	16,3	13,4	9,7	9,6	-0,3	-4,9	36,3	31,3	27,1	24,1	12,9	14,3	26,7	21,5	18,1	16,6	6,3	4,4	16,3	14,0	10,3	10,0	1,4	-3,9
26	16,5	14,4	13,3	8,1	3,2	2,9	36,9	34,3	26,4	24,4	18,0	13,2	26,2	23,8	18,3	15,2	10,7	8,5	16,7	14,6	13,1	8,3	3,2	1,0
27	17,1	15,1	11,1	9,3	3,7	8,4	39,3	34,3	28,0	23,5	17,4	14,6	28,1	24,4	19,0	14,9	10,8	11,8	16,0	15,3	11,2	8,7	3,6	4,1
28	16,7	14,8	11,6	7,6	1,3	7,3	39,1	34,2	28,6	24,3	13,2	14,9	28,3	23,6	19,1	14,5	6,6	10,9	16,4	14,9	11,2	6,8	2,4	4,0
29	17,2	14,1	11,0	6,9	-0,1	0,7	40,6	33,3	29,2	22,7	14,4	9,7	28,7	24,0	19,4	13,4	7,4	5,7	16,5	14,5	10,9	6,5	1,4	1,6
30	17,7	18,5	11,8	5,6	3,9	0,8	42,4	29,8	24,5	20,6	16,5	9,9	31,0	23,1	16,6	11,9	9,8	4,5	16,8	18,3	11,9	6,0	3,9	1,2
31	22,8	-		5,3		-1,0	40,7	-		21,2		12,6	31,3	-		13,3		5,8	20,1	-		7,2		0,6
	MEDIA						MEDIA						MEDIA						MEDIA					
I dec	17,4	15,1	15,7	10,5	7,4	2,7	33,0	32,2	30,6	23,4	21,1	14,6	25,2	23,6	23,2	16,9	14,2	8,7	13,0	11,3	14,4	5,8	5,8	0,9
II dec	15,7	14,4	14,6	5,9	3,5	1,7	34,2	33,8	29,7	22,0	16,9	12,4	25,0	24,1	22,2	14,0	10,2	7,0	13,4	10,7	12,0	2,2	-1,1	-3,4
III dec	17,9	15,2	11,3	9,0	1,5	-0,1	38,0	32,0	26,4	23,4	13,7	12,3	28,0	23,6	18,8	16,2	7,6	6,1	16,0	14,0	10,3	6,0	-2,1	-3,9
mese	17,0	14,9	13,8	8,5	4,1	1,4	35,1	32,7	28,9	23,0	17,2	13,1	26,0	23,8	21,4	15,7	10,7	7,2	16,3	14,8	14,2	8,8	4,6	1,7

G	temperatura suolo -10 media						eliofania						radiazione globale						precipitazione totale					
	lug	ago	set	ott	nov	dic	lug	ago	set	ott	nov	dic	lug	ago	set	ott	nov	dic	lug	ago	set	ott	nov	dic
1	25,2	29,8	23,2	17,0	14,9	9,2	12,6	12,9	-	6,2	7,8	0,0	24,9	24,4	-	11,3	10,0	2,2	0,0	0,0	-	0,2	0,2	2,4
2	24,9	29,6	23,8	16,3	14,6	8,6	10,9	12,2	10,4	10,8	0,6	7,7	22,6	22,0	18,8	16,6	3,9	7,7	0,0	0,0	0,0	0,0	2,6	0,2
3	24,0	27,6	23,7	17,1	14,9	7,9	9,9	2,1	7,5	5,5	6,6	6,6	21,0	6,6	15,4	9,4	9,2	7,6	0,0	0,0	0,0	0,0	0,2	2,4
4	23,7	26,1	23,2	17,7	13,8	9,0	12,5	6,1	3,8	4,1	9,3	7,9	23,9	14,6	10,2	6,3	10,6	7,8	0,0	0,0	4,4	23,4	0,2	0,0
5	24,0	25,9	22,9	18,1	13,9	9,1	13,7	9,9	6,5	7,7	8,5	0,1	24,3	18,7	12,3	13,7	10,5	1,0	0,0	0,0	2,8	0,2	0,2	0,2
6	25,2	26,0	22,4	17,7	13,4	10,5	11,3	11,5	9,4	4,4	8,6	6,1	24,8	22,7	18,6	9,9	9,4	7,5	0,0	0,0	0,2	0,0	0,2	2,2
7	25,7	26,4	25,2	18,4	14,1	9,6	10,0	13,1	3,7	1,5	0,4	1,6	23,3	23,9	9,3	7,4	2,0	2,8	0,0	0,0	0,6	2,2	6,8	1,2
8	25,6	25,0	23,3	18,2	13,8	8,4	13,9	0,9	6,5	6,1	0,9	8,2	26,4	5,8	14,5	11,6	4,8	8,1	0,0	0,0	0,0	0,0	1,4	0,0
9	25,5	25,2	22,8	17,6	14,2	7,4	12,9	12,6	1,0	1,0	7,5	0,0	24,4	23,7	5,9	4,8	9,3	1,4	0,0	0,0	0,6	5,0	0,2	21,8
10	25,8	25,6	23,1	17,1	12,9	8,4	12,4	12,6	10,3	3,9	6,5	0,0	24,4	22,8	16,6	8,6	8,9	1,3	0,0	0,0	0,0	0,2	0,2	6,8
11	25,5	26,6	23,4	16,2	12,1	8,7	7,4	11,9	10,0	8,2	8,2	0,0	21,8	21,1	18,7	12,5	9,6	0,3	2,4	0,0	0,0	0,2	0,2	30,0
12	23,7	26,6	23,1	15,6	11,4	9,3	6,2	5,2	8,1	9,1	7,7	7,6	14,1	13,2	16,1	13,3	9,6	7,6	2,6	0,0	0,0	0,2	0,4	8,0
13	23,6	26,9	23,4	16,1	10,7	8,9	5,5	9,4	2,9	7,1	3,3	0,0	14,2	19,0	10,3	12,4	6,1	0,5	0,2	0,0	7,6	0,0	0,0	5,4
14	23,5	27,4	23,5	16,0	12,5	8,6	9,4	10,8	6,1	6,8	1,4	0,0	20,6	20,2	13,2	11,3	4,6	2,0	0,0	0,0	1,2	0,2	0,2	0,2
15	23,3	27,4	21,8	15,6	11,6	8,6	12,2	11,3	9,5	9,2	8,6	6,9	23,2	21,5	15,6	14,0	9,0	7,0	0,0	0,0	0,0	0,2	0,2	4,6
16	24,0	25,3	21,4	14,6	11,4	8,6	13,2	7,2	11,5	9,9	4,1	8,2	25,1	15,3	19,1	13,1	6,1	7,6	0,0	1,0	0,0	0,2	0,2	0,0
17	25,2	24,4	21,6	13,9	11,7	9,1	13,6	8,1	6,8	9,8	2,6	6,3	24,6	17,4	12,7	13,5	3,9	6,9	0,0	0,0	0,0	0,0	0,0	4,6
18	26,0	25,5	22,1	13,6	11,1	8,1	13,3	12,1	6,6	10,1	0,6	5,1	24,6	22,3	13,2	14,0	2,3	6,7	0,0	0,0	0,4	0,2	5,0	4,4
19	25,9	26,1	21,7	12,2	10,2	6,1	11,1	6,2	5,8	9,9	2,6	8,2	22,3	16,2	11,4	13,9	4,3	8,2	0,0	0,0	2,4	0,2	0,6	0,0
20	26,6	26,1	-	13,0	8,1	4,8	11,3	9,3	0,7	2,7	7,2	5,4	22,5	18,4	4,5	7,0	8,3	5,8	0,0	0,0	1,4	1,6	0,0	0,2
21	-	26,9	19,4	14,7	7,1	4,1	8,4	10,0	6,5	1,6	8,6	6,2	18,2	18,5	13,1	5,5	9,6	7,7	0,0	0,0	1,6	1,0	0,0	0,2
22	26,7	25,7	19,7	15,4	7,8	4,2	11,9	6,3	4,5	3,7	0,2	7,6	21,0	14,8	12,5	7,2	2,9	7,7	0,0	0,8	4,2	3,8	24,4	0,0
23	27,2	25,3	19,8	16,9	7,8	4,2	13,3	9,4	2,0	7,7	0,1	5,5	25,4	21,2	7,2	11,2	2,1	6,1	0,0	0,0	3,6	2,2	21,0	0,2
24	27,0	25,3	18,9	16,2	7,8	3,8	10,0	7,0	6,3	5,2	4,2	6,8	19,9	15,1	12,1	8,7	7,0	7,4	0,0	9,0	0,2	0,2	1,4	0,2
25	27,2	24,1	18,9	17,0	7,5	3,7	13,3	8,6	8,4	4,9	3,8	5,9	24,1	18,8	15,7	8,7	5,8	7,4	0,0	0,2	0,0	0,0	0,2	0,2
26	27,2	24,3	19,5	15,7	8,4	5,0	10,6	10,6	7,2	9,6	6,0	0,6	20,3	21,1	13,4	11,9	6,5	3,1	0,0	0,0	0,2	0,2	0,0	0,0
27	27,5	24,5	19,4	15,6	8,5	6,6	13,1	12,3	8,9	8,0	2,9	0,6	23,5	21,1	15,5	11,1	3,3	2,0	0,0	0,2	0,2	0,2	2,0	4,2
28	28,0	24,2	19,1	14,8	8,1	7,8	12,2	9,1	6,7	9,6	2,9	1,9	22,6	18,4	11,4	12,0	3,8	3,7	0,0	0,0	0,0	0,4	2,6	5,6
29	28,4	24,4	19,2	14,1	7,7	6,9	13,1	9,3	8,8	9,5	4,4	1,0	23,9	17,8	14,2	11,9	5,3	2,2	0,0	0,0	0,0	0,2	0,2	3,6
30	28,4	24,4	19,0	13,9	8,4	6,4	12,8	2,4	1,6	5,8	1,4	4,7	23,6	10,1	5,0	9,0	3,4	5,5	0,0	0,4	8,6	0,2	0,4	0,0
31	29,5	-		13,8		6,3	12,7	-		6,5		1,1	22,7	-		10,2		2,9	0,0	-		0,2		0,0
	MEDIA						MEDIA						MEDIA						TOTALE					
I dec	25,0	26,7	23,4	17,5	14,0	8,8	12,0	9,4	6,6	5,1	5,7	3,8	24,0	18,5	13,5	9,9	7,9	4,7	0,0	0,0	8,6	31,2	12,2	37,2
II dec	24,7	26,2	22,4	14,7	11,1	8,1	10,3	9,1	6,8	8,3	4,6	4,8	21,3	18,5	13,5	12,5	6,4	5,2	5,2	1,0	13,0	3,0	6,8	57,4
III dec	27,7	24,9	19,3	15,3	7,9	5,4	11,9	8,5	6,1	6,6	3,4	3,8	22,3	17,7	12,0	9,8	5,0	5,1	0,0	10,6	18,6	8,6	52,2	14,2
mese	25,8	26,0	21,7	15,8	11,0	7,4	11,4	9,0	6,5	6,6	4,6	4,1	22,5	18,2	13,0	10,7	6,4	5,0	5,2	11,6	40,2	42,8	71,2	108,8

Aliano (MT) lat. 40°17' long.16°19' alt. 250

G	precipitazione max oraria						umidità relativa media						bagnatura fogliare						evapotraspirazione					
	lug	ago	set	ott	nov	dic	lug	ago	set	ott	nov	dic	lug	ago	set	ott	nov	dic	lug	ago	set	ott	nov	dic
1	0,0	0,0	-	0,2	0,2	0,8	46	40	-	59	75	86	0,0	0,0	-	6,6	14,7	19,9	3,4	2,5	0,8	1,5	0,4	0,0
2	0,0	0,0	0,0	0,0	2,0	0,2	44	50	67	60	85	78	0,0	0,9	8,2	8,1	19,5	16,0	3,5	2,5	1,1	1,0	0,2	0,0
3	0,0	0,0	0,0	0,0	0,2	1,4	44	52	66	70	75	67	0,0	1,3	10,3	11,8	15,9	9,8	3,4	3,1	1,3	0,7	0,4	0,9
4	0,0	0,0	2,4	8,0	0,2	0,0	51	51	80	83	77	63	1,2	0,5	16,2	19,9	16,5	6,2	2,4	2,3	0,7	0,2	0,2	0,6
5	0,0	0,0	2,2	0,2	0,2	0,2	52	42	79	72	75	65	4,3	0,0	12,5	10,0	15,9	4,6	2,1	2,9	0,8	0,8	0,3	0,9
6	0,0	0,0	0,2	0,0	0,2	1,0	49	51	76	75	79	58	0,0	3,0	13,0	18,8	16,6	5,7	2,6	2,7	1,0	0,4	0,2	1,0
7	0,0	0,0	0,2	1,4	1,4	0,6	51	50	81	82	91	69	0,0	4,3	17,5	11,1	23,1	7,6	2,5	2,7	0,8	0,6	0,0	0,8
8	0,0	0,0	0,0	0,0	0,8	0,0	50	68	78	70	86	65	0,3	3,8	14,9	8,7	18,6	11,9	2,6	0,8	1,0	0,9	0,1	0,2
9	0,0	0,0	0,4	1,4	0,2	4,0	46	52	79	80	76	84	0,0	5,2	17,8	17,2	15,9	18,9	3,0	1,7	0,7	0,3	0,1	0,1
10	0,0	0,0	0,0	0,2	0,2	1,4	52	56	61	75	76	83	3,0	2,8	7,0	15,7	16,9	18,4	2,5	2,2	1,8	0,7	0,2	0,3
11	2,2	0,0	0,0	0,2	0,2	6,2	61	64	59	71	76	83	4,3	10,2	8,4	15,4	16,9	18,1	2,5	2,6	1,5	0,5	0,1	0,1
12	2,4	0,0	0,0	0,2	0,2	4,4	71	60	57	69	75	83	12,7	3,9	7,7	14,0	16,8	16,5	1,2	2,3	1,8	0,5	0,2	0,1
13	0,2	0,0	3,6	0,0	0,0	1,0	67	53	66	72	80	86	5,4	3,4	9,1	13,3	17,0	19,2	1,7	2,1	1,4	0,6	0,1	0,1
14	0,0	0,0	0,6	0,2	0,2	0,2	57	53	70	73	78	79	3,1	0,0	15,1	13,9	15,4	8,4	2,8	2,0	0,6	0,5	0,3	0,4
15	0,0	0,0	0,0	0,2	0,2	1,6	46	54	62	67	79	75	0,0	3,6	9,5	14,7	16,9	12,5	3,1	2,4	2,2	1,2	0,1	0,3
16	0,0	1,0	0,0	0,2	0,2	0,0	47	62	56	67	70	65	0,5	7,7	6,6	14,1	9,9	8,1	2,8	1,1	1,5	0,5	0,7	0,4
17	0,0	0,0	0,0	0,0	0,0	1,8	45	59	61	60	66	58	0,3	5,2	10,0	8,8	3,2	5,7	2,8	2,0	1,4	1,4	0,6	0,9
18	0,0	0,0	0,2	0,2	1,2	1,4	50	53	61	63	81	62	0,5	2,6	5,7	13,7	17,5	7,6	2,9	2,5	1,7	0,7	0,2	1,0
19	0,0	0,0	2,4	0,2	0,4	0,0	48	64	68	66	68	61	0,7	4,5	11,4	14,8	11,8	13,0	3,4	2,0	1,1	0,4	0,7	0,2
20	0,0	0,0	0,6	1,4	0,0	0,2	53	58	75	73	49	68	0,0	5,4	14,4	13,1	5,8	15,1	2,1	2,2	1,3	0,5	0,8	0,0
21	0,0	0,0	1,4	0,6	0,0	0,2	56	51	68	82	62	66	0,0	0,5	13,1	16,5	13,9	4,6	1,7	2,5	1,7	0,2	0,6	0,1
22	0,0	0,4	2,0	1,6	5,2	0,0	56	65	75	84	79	67	2,4	10,7	17,7	17,3	18,9	6,4	2,2	1,8	0,6	0,3	0,3	0,3
23	0,0	0,0	2,6	1,2	3,0	0,2	44	59	82	76	82	67	0,0	2,2	17,6	14,3	18,3	15,1	3,0	2,2	0,3	0,3	0,1	0,4
24	0,0	4,4	0,2	0,2	0,6	0,2	50	74	71	80	77	68	0,0	13,6	14,6	16,1	12,2	9,0	2,5	1,0	0,6	0,4	0,2	0,3
25	0,0	0,2	0,0	0,0	0,2	0,2	54	72	68	79	74	68	2,3	8,1	14,7	14,7	8,5	0,6	2,3	1,0	0,7	0,2	0,3	0,5
26	0,0	0,0	0,2	0,2	0,0	0,0	59	62	72	76	63	70	2,7	9,8	13,6	16,0	6,5	0,0	2,7	1,7	0,7	0,2	0,8	0,6
27	0,0	0,2	0,2	0,2	1,0	1,6	51	59	67	76	67	72	1,8	6,4	12,2	16,2	5,5	8,3	2,8	2,0	0,9	0,2	0,4	0,7
28	0,0	0,0	0,0	0,2	1,2	2,4	49	63	65	71	77	65	4,4	8,1	12,6	15,7	15,6	4,1	2,5	2,2	0,8	0,4	0,1	1,0
29	0,0	0,0	0,0	0,2	0,2	1,4	46	62	65	71	75	74	3,1	6,1	12,1	16,1	14,4	9,6	3,0	2,0	1,5	0,5	0,3	0,2
30	0,0	0,4	3,8	0,2	0,4	0,0	41	71	77	78	81	67	0,0	4,0	18,9	16,1	12,0	0,8	3,3	1,1	0,7	0,3	0,1	0,4
31	0,0	-		0,2		0,0	42	-		77		80	0,0	-		16,1		16,6	3,4	1,3		0,3		0,0
	MASSIMO ORARIO						MEDIA						MEDIA						MEDIA					
I dec	0,0	0,0	2,4	8,0	2,0	4,0	48	51	74	73	79	72	0,9	2,2	13,0	12,8	17,4	11,9	2,8	2,3	1,0	0,7	0,2	0,5
II dec	2,4	1,0	3,6	1,4	1,2	6,2	54	58	63	68	72	72	2,8	4,7	9,8	13,6	13,1	12,4	2,5	2,1	1,5	0,7	0,4	0,3
III dec	0,0	4,4	3,8	1,6	5,2	2,4	50	64	71	77	74	69	1,5	6,9	14,7	15,9	12,6	6,8	2,7	1,7	0,8	0,3	0,3	0,4
mese	2,4	4,4	3,8	8,0	5,2	6,2	51	58	69	73	75	71	1,7	4,6	12,5	14,1	14,3	10,3	2,7	2,0	1,1	0,6	0,3	0,4

G	velocità media vento						velocità massima vento						direzione prevalente vento						pressione atmosferica media					
	lug	ago	set	ott	nov	dic	lug	ago	set	ott	nov	dic	lug	ago	set	ott	nov	dic	lug	ago	set	ott	nov	dic
1	3,3	1,7	-	2,8	0,9	0,5	6,9	4,7	-	6,6	3,6	3,0	SW	SW	-	NW	NE	N	1018	1020	-	1022	1031	1018
2	3,6	1,6	1,1	1,7	0,6	0,8	7,6	6,1	3,0	4,2	4,6	4,1	N	S	S	SW	SW	S	1020	1020	1027	1024	1030	1025
3	4,4	3,3	1,1	1,0	1,0	2,4	8,5	11,3	3,8	3,8	3,7	6,3	N	SW	S	SE	NE	S	1020	1020	1029	1026	1031	1022
4	2,3	2,5	1,1	0,8	1,0	1,8	5,6	6,7	5,9	3,5	3,9	4,8	N	N	S	S	NE	SW	1020	1019	1029	1027	1032	1024
5	1,9	3,9	1,1	1,7	0,8	4,2	4,9	7,3	5,7	3,8	3,9	8,6	SW	N	N	SW	NE	S	1018	1021	1027	1027	1031	1018
6	2,1	2,7	1,1	1,2	1,1	3,5	4,6	6,1	4,2	2,8	4,0	9,6	SW	N	NE	SW	S	SW	1016	1019	1025	1027	1033	1015
7	2,5	2,5	1,0	1,7	0,6	1,8	6,0	6,5	4,2	4,1	1,8	7,0	SW	SW	NE	E	S	W	1018	1015	1027	1027	1032	1022
8	2,7	1,5	1,3	1,6	0,5	1,0	5,3	4,9	4,8	4,6	2,6	3,8	SW	NE	NE	SW	NE	W	1020	1019	1029	1025	1033	1029
9	2,6	1,3	1,0	0,9	0,5	0,9	6,0	4,4	3,5	6,4	2,4	5,1	SW	E	S	S	S	N	1021	1023	1025	1027	1033	1028
10	2,0	1,8	2,0	1,5	0,7	1,6	5,4	4,9	4,3	4,7	2,7	5,5	SW	S	SW	S	S	N	1022	1023	1020	1030	1038	1029
11	2,0	1,8	1,8	1,2	1,0	1,5	7,0	7,8	4,2	3,5	3,8	4,8	S	NE	S	S	SW	NE	1023	1021	1020	1030	1037	1027
12	1,0	2,3	1,8	1,0	1,1	0,8	5,4	5,5	4,8	3,4	3,5	3,6	SW	SW	S	S	S	NE	1024	1019	1023	1030	1032	1028
13	1,7	2,0	1,4	1,2	0,7	1,0	5,9	4,9	4,6	3,5	3,1	4,3	N	SW	S	S	S	NE	1023	1021	1027	1029	1029	1025
14	2,5	2,4	1,0	1,0	0,7	2,2	5,8	5,0	3,0	4,7	2,8	5,4	N	SW	S	NE	E	NE	1024	1021	1027	1033	1032	1016
15	2,7	2,6	3,0	2,0	0,9	1,2	6,2	5,8	9,0	7,5	3,4	5,0	N	W	N	N	S	NE	1026	1018	1022	1034	1026	1020
16	2,0	1,3	1,9	1,3	1,7	2,2	4,5	5,0	5,5	3,9	7,7	8,9	S	NE	SW	S	SW	SW	1024	1020	1018	1029	1012	1016
17	2,2	2,0	1,8	2,7	1,8	3,7	4,7	6,7	4,7	6,6	6,1	8,5	SW	S	SW	NE	SW	SW	1022	1022	1017	1028	1012	1006
18	1,6	2,2	2,2	1,5	1,3	2,6	5,4	6,5	5,4	4,3	3,5	8,6	S	NE	SW	S	NE	NW	1023	1024	1019	1031	1019	1020
19	2,8	1,5	1,5	1,0	1,6	1,3	7,5	5,7	4,0	3,8	5,7	3,3	SW	SE	SW	S	N	S	1023	1024	1023	1033	1025	1035
20	1,7	1,9	1,9	0,9	2,6	0,7	4,7	5,2	6,3	3,4	6,6	2,2	S	S	N	S	NW	S	1024	1021	1020	1029	1035	1038
21	2,0	2,3	1,8	0,7	2,0	0,9	4,6	5,1	5,8	2,5	5,5	4,3	SW	SW	NE	SW	S	S	1019	1018	1022	1025	1031	1036
22	2,2	2,8	1,0	1,1	1,6	1,3	5,3	6,9	4,3	3,3	4,6	5,3	S	SW	S	N	NE	S	1016	1018	1024	1025	1023	1036
23	2,6	2,6	0,9	0,9	1,4	1,4	4,7	5,3	4,4	3,0	4,1	5,8	SW	SW	SW	S	SW	N	1016	1018	1024	1026	1018	1033
24	2,2	1,3	1,0	1,0	1,3	1,1	5,3	5,1	3,2	3,8	3,2	5,2	SW	S	S	NE	SW	S	1019	1021	1024	1030	1018	1034
25	1,6	1,1	1,1	0,6	1,3	1,7	4,9	5,2	3,8	3,0	5,1	4,8	S	S	S	NE	SW	SW	1020	1022	1024	1032	1015	1028
26	2,0	1,3	1,3	0,9	2,3	2,2	5,8	4,3	4,8	3,0	8,3	5,7	NE	S	S	S	S	S	1020	1024	1029	1033	1013	1019
27	2,0	1,5	1,3	0,7	2,7	3,6	5,4	5,0	3,3	2,7	7,2	6,7	S	S	S	S	SW	S	1021	1024	1030	1033	1010	1013
28	1,4	1,9	1,0	1,2	1,2	3,3	4,2	6,4	3,1	3,1	3,8	7,7	S	S	S	S	SW	SW	1022	1023	1030	1031	1018	1013
29	1,7	1,4	1,9	1,2	1,0	1,1	4,5	4,3	5,0	4,5	4,2	4,2	S	NE	SW	S	S	N	1021	1027	1027	1032	1022	1021
30	2,1	1,3	1,6	0,9	1,0	2,0	5,3	5,3	4,9	3,8	4,4	5,2	S	NE	SW	NE	SW	SW	1018	1027	1022	1032	1017	1027
31	2,5	-		1,0		0,3	6,2	-		4,2		1,8	SW	-		NE		SW	1017	-		1030		1028
	MEDIA						MASSIMO GIORNALIERO						MEDIA						MEDIA					
I dec	2,8	2,3	1,2	1,5	0,8	1,8	8,5	11,3	5,9	6,6	4,6	9,6	SW	SW	S	SW	S	S	1019	1020	1026	1026	1032	1023
II dec	2,0	2,0	1,9	1,4	1,3	1,7	7,5	7,8	9,0	7,5	7,7	8,9	S	SW	SW	S	S	SW	1024	1021	1022	1031	1026	1023
III dec	2,0	1,8	1,3	0,9	1,6	1,7	6,2	6,9	5,8	4,5	8,3	7,7	S	SW	S	S	SW	S	1019	1022	1026	1030	1019	1026
mese	2,3	2,0	1,4	1,2	1,2	1,8	8,5	11,3	9,0	7,5	8,3	9,6	SW	SW	S	S	S	S	1021	1021	1025	1029	1026	1024

Matera (MT) lat. 40°39' long. 16°37' alt. 370

G	temperatura minima						temperatura massima						temperatura media						temperatura superficiale min					
	lug	ago	set	ott	nov	dic	lug	ago	set	ott	nov	dic	lug	ago	set	ott	nov	dic	lug	ago	set	ott	nov	dic
1	20,5	22,2	17,8	9,0	9,8	5,4	33,8	37,0	28,6	16,9	18,9	11,9	26,7	29,1	21,8	12,2	13,6	9,1	19,0	17,1	15,3	9,9	9,9	5,1
2	18,0	20,0	17,1	8,6	10,8	1,8	27,1	35,0	30,9	21,5	18,8	12,4	22,5	28,0	23,4	15,0	13,7	6,4	18,2	16,3	14,2	6,8	11,4	0,7
3	17,2	19,3	17,9	10,6	8,2	1,8	27,0	31,9	30,3	21,8	18,2	13,6	21,7	24,8	23,2	17,3	13,1	9,3	16,9	18,4	14,4	9,2	9,2	0,0
4	14,1	16,8	16,8	13,5	6,9	4,2	29,2	28,3	26,8	22,8	19,0	14,7	21,8	21,4	20,2	16,7	12,6	9,3	12,0	12,7	14,8	13,1	9,3	1,1
5	11,3	16,2	14,3	13,2	8,6	6,0	31,3	24,2	26,0	21,9	20,7	14,5	22,3	19,2	18,1	16,4	14,1	12,0	10,4	16,3	12,2	12,5	10,2	4,2
6	17,7	15,5	13,2	12,3	8,8	6,6	32,3	28,9	25,8	21,3	18,7	14,8	24,0	21,5	18,8	16,6	14,3	11,3	18,0	11,2	11,3	10,7	11,1	2,2
7	17,8	12,6	15,6	14,6	9,3	4,4	31,3	30,3	25,6	18,9	18,0	13,1	23,5	22,3	20,2	16,2	13,8	8,8	16,1	9,3	14,4	14,9	11,2	1,2
8	15,3	14,9	17,8	12,4	10,2	1,5	32,0	21,5	28,5	21,2	16,5	10,6	23,4	18,5	22,1	16,1	12,9	5,4	12,9	11,4	16,5	10,6	12,4	-0,7
9	13,7	13,2	19,5	12,4	7,9	2,7	30,1	28,1	24,8	19,3	17,4	9,1	23,5	20,0	22,0	14,5	12,0	6,2	12,9	10,3	18,5	11,5	9,5	0,6
10	17,1	11,7	18,7	10,9	6,5	4,9	32,1	29,9	30,5	19,5	16,9	8,7	23,6	22,0	23,3	14,6	11,3	6,7	16,5	8,3	16,9	10,7	8,5	4,8
11	14,7	16,0	16,4	8,9	7,4	4,9	27,5	33,6	29,6	18,8	16,8	11,1	19,9	24,6	22,6	13,4	11,5	8,4	15,1	13,2	14,4	7,9	7,2	5,0
12	14,4	17,9	16,2	6,4	2,4	5,5	26,8	29,7	29,6	19,9	16,4	13,3	19,3	24,1	22,9	13,3	9,5	9,0	13,5	14,6	13,4	6,9	4,8	3,1
13	16,0	17,9	18,0	9,8	4,6	-	25,7	31,6	26,7	19,5	14,7	-	20,0	24,3	20,9	14,4	9,3	-	15,9	15,0	18,6	9,1	7,8	-
14	16,0	17,8	15,5	9,1	7,5	-	27,7	31,3	27,1	20,6	16,3	-	21,9	24,2	19,5	14,0	11,6	-	16,2	15,1	15,7	8,6	8,9	-
15	17,2	15,6	15,4	9,3	-	-	29,1	32,2	23,9	18,7	-	-	23,1	22,4	19,2	13,4	-	-	13,6	11,3	15,1	9,5	-	-
16	14,1	14,4	15,0	8,9	11,2	-	34,1	26,7	28,0	19,0	19,6	-	25,0	19,2	20,9	13,4	14,2	-	12,0	10,5	13,1	9,3	7,8	-
17	15,1	14,1	13,2	7,3	-	-	35,4	25,5	26,5	17,3	-	-	26,4	19,6	20,4	11,9	12,9	-	14,2	9,7	11,0	7,7	-	-
18	18,1	14,6	18,5	4,0	7,1	-	36,3	28,9	28,5	15,8	11,9	4,8	27,3	21,5	22,3	9,6	8,9	-	15,9	12,2	16,9	3,0	5,0	1,0
19	17,0	16,1	13,9	0,8	1,9	-	36,8	31,4	23,9	17,7	9,7	-	27,3	21,4	18,3	9,5	5,7	-	16,3	14,4	12,2	2,5	1,4	-
20	21,4	16,3	12,9	6,1	0,5	-	33,6	31,5	19,3	18,0	6,5	-	26,2	23,4	15,1	14,1	3,1	-	18,6	14,4	11,8	6,9	0,0	-
21	18,1	18,7	13,2	13,5	0,2	-	32,5	29,9	22,2	22,4	11,6	-	25,5	24,2	16,5	17,5	5,4	2,1	15,7	16,3	12,7	11,8	-2,2	-
22	15,9	14,7	12,4	15,0	1,0	0,5	32,9	27,0	22,4	21,6	8,7	7,6	24,6	20,5	16,4	17,9	5,1	3,1	14,3	12,8	11,1	15,4	-0,3	-0,8
23	16,9	14,8	13,9	13,9	1,0	0,8	33,3	26,5	20,5	22,2	6,3	9,0	24,9	20,2	15,8	17,2	3,4	3,7	15,3	12,8	13,3	13,1	0,5	-0,8
24	18,1	-	13,2	13,9	0,1	-3,0	32,5	-	22,3	21,8	11,2	8,8	24,6	19,1	16,3	16,2	5,4	2,2	15,2	-	11,8	14,8	-0,1	-4,1
25	16,9	13,3	11,1	12,0	0,2	-5,1	33,9	28,1	23,0	21,2	10,3	11,3	26,1	20,6	16,7	15,6	6,1	2,5	16,2	11,9	9,4	11,4	-1,2	-5,4
26	19,2	15,0	11,1	10,3	8,6	0,9	33,3	30,8	24,0	21,1	14,7	12,1	26,1	22,6	16,7	15,1	11,7	7,4	16,6	12,6	9,7	12,7	6,5	-1,1
27	18,0	15,7	10,9	10,7	4,7	8,0	36,4	32,3	23,7	19,6	14,9	14,4	27,8	23,7	17,2	14,4	9,9	10,7	14,8	13,4	9,0	11,0	2,5	5,6
28	18,9	15,6	12,0	9,4	1,5	3,8	36,7	30,9	24,7	19,8	10,8	14,2	28,1	23,2	17,9	13,6	6,4	9,6	15,2	13,7	10,3	10,1	0,4	-0,2
29	19,8	17,7	12,6	7,0	0,2	0,3	36,6	30,7	25,2	18,2	12,4	6,6	28,7	23,0	17,9	12,0	7,8	3,4	14,8	15,0	10,5	8,0	-1,0	-1,7
30	18,9	19,0	10,8	9,6	8,6	-0,6	40,2	28,1	22,6	19,2	14,7	7,6	30,1	21,7	15,4	13,6	11,3	3,2	14,3	18,3	10,4	9,4	7,0	-1,8
31	19,9	17,7		9,8		0,8	38,4	26,5		17,9		11,0	29,2	20,8		13,1		6,9	15,8	16,5		10,8		-0,5
	MEDIA						MEDIA						MEDIA						MEDIA					
I dec	16,3	16,2	16,9	11,8	8,7	3,9	30,6	29,5	27,8	20,5	18,3	12,3	23,4	22,9	22,3	16,1	13,5	8,1	10,4	8,3	11,3	6,8	8,5	-0,7
II dec	16,4	16,1	15,5	7,1	5,3	-	31,3	30,2	26,3	18,5	14,0	-	23,9	23,1	20,9	12,8	9,7	-	12,0	9,7	11,0	2,5	0,0	-
III dec	18,2	16,2	12,1	11,4	2,6	0,6	35,2	29,1	23,1	20,5	11,6	10,3	26,7	22,6	17,6	15,9	7,1	5,4	14,3	11,9	9,0	8,0	-2,2	-5,4
mese	17,0	16,2	14,8	10,1	5,6	-	32,5	29,6	25,7	19,9	14,7	-	24,7	22,9	20,3	15,0	10,1	-	15,2	13,5	13,3	10,0	5,6	-

G	temperatura suolo -10 media						eliofania						radiazione globale						precipitazione totale					
	lug	ago	set	ott	nov	dic	lug	ago	set	ott	nov	dic	lug	ago	set	ott	nov	dic	lug	ago	set	ott	nov	dic
1	1,7	30,9	23,4	16,6	15,6	10,4	13,3	12,9	6,6	6,3	8,7	0,0	21,4	22,2	12,1	11,3	9,7	1,1	0,0	0,0	0,2	9,6	0,0	12,2
2	26,3	30,9	24,0	16,2	15,4	9,2	9,3	12,1	11,3	10,7	1,6	8,2	20,7	21,0	18,0	15,4	4,6	8,0	0,0	0,0	0,0	0,0	1,8	0,0
3	25,2	28,7	24,0	17,1	15,2	8,1	10,0	0,7	8,8	7,4	5,1	8,0	21,4	4,0	13,7	10,4	7,2	7,8	0,0	0,2	0,0	0,0	0,2	1,4
4	25,6	26,9	23,0	18,8	14,8	8,9	13,7	8,8	2,2	4,2	6,7	8,0	25,0	17,7	8,4	7,7	9,1	6,9	0,0	0,0	10,0	37,4	0,4	0,4
5	25,5	25,8	22,9	18,5	15,4	9,1	14,0	10,6	7,4	7,3	6,4	0,6	23,2	19,9	13,4	13,0	8,8	1,8	0,0	0,2	25,4	0,4	0,2	0,0
6	26,4	25,9	22,2	18,4	15,2	10,1	7,6	12,8	11,5	3,6	6,2	4,5	15,4	22,9	18,9	8,1	7,6	6,4	0,0	0,0	0,4	4,6	0,2	0,2
7	26,8	26,6	22,2	18,4	15,6	9,3	5,6	12,0	1,6	2,4	1,4	5,1	16,7	21,7	8,1	6,9	3,5	6,1	0,0	0,0	0,2	9,8	2,6	1,6
8	26,8	25,4	23,7	18,2	15,2	7,8	11,2	0,0	5,8	7,0	1,0	8,1	19,0	4,5	13,8	11,4	4,1	7,8	0,0	0,0	0,4	0,4	6,4	0,0
9	26,8	25,2	23,3	17,7	14,6	7,3	12,4	12,9	0,4	2,7	5,4	0,0	22,8	22,9	5,5	4,9	6,8	1,4	0,0	0,0	0,0	0,4	0,4	1,6
10	27,1	26,0	24,3	17,0	13,9	7,9	10,0	12,9	7,9	9,1	4,9	0,0	17,4	21,3	15,2	11,8	6,9	0,7	0,0	0,0	0,2	0,2	0,4	5,8
11	26,1	27,9	24,5	16,4	13,8	8,2	7,6	10,8	10,5	4,9	6,7	0,0	18,0	19,6	17,4	9,9	7,5	0,3	6,6	0,0	0,0	0,2	0,2	20,0
12	23,7	27,1	24,1	15,9	12,8	9,4	6,5	3,6	8,2	9,2	7,9	4,9	13,9	10,1	15,1	12,8	8,2	5,4	2,0	0,4	0,0	0,4	0,4	25,0
13	22,8	27,1	23,9	16,4	12,6	-	5,1	8,6	2,0	6,3	1,7	0,0	13,6	17,6	8,3	10,8	4,1	-	0,2	1,8	6,0	0,0	0,4	7,2
14	23,1	27,1	23,2	16,1	12,7	-	12,2	8,2	5,6	2,0	2,7	-	24,1	17,3	11,1	6,9	4,2	-	0,0	0,0	17,8	0,4	0,0	0,0
15	23,8	26,6	21,5	15,8	-	-	13,5	11,4	10,9	9,1	-	-	24,5	19,9	17,1	12,1	-	-	0,0	0,0	0,0	0,2	-	0,2
16	24,3	25,6	21,5	15,4	14,0	-	13,1	6,6	11,5	7,3	3,5	-	23,4	16,6	17,9	9,9	5,7	-	0,0	0,6	0,0	0,0	-	0,0
17	25,8	24,4	21,5	15,1	-	-	13,3	8,0	6,9	7,3	4,5	4,3	15,6	16,1	11,8	10,1	5,8	-	0,0	0,0	0,0	0,0	-	3,8
18	27,1	25,2	23,0	14,0	12,3	7,2	13,3	11,4	10,1	5,8	0,0	-	14,9	19,4	16,8	10,1	2,1	-	0,0	0,0	0,0	0,2	0,8	2,8
19	13,0	26,3	22,7	12,9	10,6	-	9,7	6,8	5,5	9,9	2,7	-	-	14,4	11,2	12,9	4,6	-	0,0	12,8	0,6	0,0	0,4	0,0
20	27,9	26,2	20,1	13,9	8,3	-	11,3	10,6	2,1	3,8	6,9	-	21,0	19,6	6,5	7,9	8,8	-	0,0	0,2	37,8	0,4	0,0	0,0
21	27,5	26,1	19,5	15,8	7,2	-	9,2	9,5	9,9	3,3	7,0	3,4	19,7	18,5	16,1	7,6	7,8	4,8	0,0	0,0	0,2	0,0	0,0	0,2
22	27,5	24,6	19,4	17,0	7,6	4,0	10,6	6,7	6,8	4,1	0,0	7,5	16,1	14,1	11,9	7,3	2,8	7,6	0,0	3,0	24,4	9,8	13,6	0,0
23	28,4	23,1	19,0	17,7	7,1	4,3	11,4	6,9	1,7	7,9	0,0	5,0	20,0	14,2	7,1	10,9	1,4	5,3	0,0	0,4	18,8	1,0	31,8	0,0
24	27,9	-	18,7	17,6	7,4	3,8	11,8	6,0	7,0	4,5	4,2	5,5	20,8	12,0	12,2	7,7	6,8	6,3	0,0	6,8	0,2	0,2	7,0	0,0
25	28,4	23,5	19,1	17,2	7,4	3,5	12,4	11,7	10,0	6,5	6,6	2,6	17,1	20,6	15,6	8,9	7,6	4,8	0,0	0,2	0,2	0,2	0,0	0,0
26	28,9	23,9	19,4	17,2	8,8	4,8	11,3	9,8	7,7	5,1	7,1	2,8	20,0	18,0	13,2	9,0	7,6	4,2	0,0	0,0	15,2	0,2	0,2	0,2
27	29,4	24,9	19,5	16,9	9,8	6,6	12,5	11,8	10,4	6,1	3,7	1,1	21,5	19,8	15,0	8,8	4,4	3,6	0,0	0,0	0,2	0,4	3,0	1,6
28	29,8	24,6	19,6	16,6	8,5	7,8	13,0	9,1	8,2	6,5	2,8	5,0	22,3	17,0	12,7	9,6	4,3	5,6	0,0	0,0	0,2	0,2	0,4	1,8
29	29,5	24,9	19,8	15,6	8,0	6,4	13,1	6,8	8,4	5,8	6,5	0,4	23,2	15,4	12,4	8,7	7,1	1,2	0,0	0,2	0,2	0,4	0,0	8,2
30	30,0	23,8	19,0	15,8	9,4	4,9	13,1	2,5	1,6	6,4	0,4	5,9	22,2	8,8	5,9	9,1	2,2	5,8	0,0	0,4	8,0	0,0	1,2	0,0
31	30,4	23,6		15,6		5,8	11,2	3,5		4,2		1,8	19,9	10,7		6,9		3,7	0,0	0,8		0,0		0,0
	MEDIA						MEDIA						MEDIA						TOTALE					
I dec	23,8	27,2	23,3	17,7	15,1	8,8	10,7	9,6	6,3	6,1	4,8	4,3	20,3	17,8	12,7	10,1	6,8	4,8	0,0	0,4	36,8	62,8	12,6	23,2
II dec	23,8	26,4	22,6	15,2	12,1	-	10,6	8,6	7,3	6,6	4,1	-	18,8	17,1	13,3	10,3	5,7	-	8,8	15,8	62,2	1,8	-	59,0
III dec	28,9	24,3	19,3	16,6	8,1	5,2	11,8	7,7	7,2	5,5	3,8	3,7	20,2	15,4	12,2	8,6	5,2	4,8	0,0	11,8	67,6	12,4	57,2	12,0
mese	25,6	26,0	21,7	16,5	11,8	-	11,0	8,6	6,9	6,0	4,2	3,7	19,8	16,7	12,7	9,6	5,9	-	8,8	28,0	166,6	77,0	72,0	94,2

Matera (MT) lat. 40°39' long. 16°37' alt. 370

G	precipitazione max oraria						umidità relativa media						bagnatura fogliare						evapotraspirazione					
	lug	ago	set	ott	nov	dic	lug	ago	set	ott	nov	dic	lug	ago	set	ott	nov	dic	lug	ago	set	ott	nov	dic
1	0,0	0,0	0,2	3,6	0,0	5,6	46	37	77	82	85	95	0,0	0,0	11,8	6,0	6,0	22,7	7,0	2,6	1,1	1,3	0,1	0,1
2	0,0	0,0	0,0	0,0	1,6	0,0	54	47	68	74	95	83	0,1	0,0	5,6	4,1	9,0	14,8	3,6	3,3	1,5	0,8	0,1	0,0
3	0,0	0,2	0,0	0,0	0,2	1,2	58	53	69	88	92	75	1,3	1,0	9,2	11,3	15,0	9,8	3,2	2,8	1,8	0,6	0,2	0,8
4	0,0	0,0	9,2	17,8	0,2	0,4	56	61	79	95	97	78	1,7	5,9	13,4	17,5	16,0	12,3	2,5	2,4	0,9	0,1	0,1	0,1
5	0,0	0,2	7,6	0,2	0,2	0,0	59	57	87	89	90	72	5,4	3,2	16,0	13,2	15,0	1,4	2,4	3,3	0,6	0,2	0,1	0,6
6	0,0	0,0	0,2	2,6	0,2	0,2	63	50	82	94	99	65	9,2	0,0	10,9	13,9	9,5	2,6	2,5	2,7	0,6	0,2	0,1	0,5
7	0,0	0,0	0,2	2,4	1,0	1,0	65	54	94	98	98	69	5,2	0,7	14,1	17,4	18,0	4,8	2,3	2,5	0,4	0,1	0,1	0,4
8	0,0	0,0	0,2	0,2	3,4	0,0	59	69	86	90	98	72	3,5	10,7	10,3	12,1	18,9	7,8	2,4	1,1	0,6	0,5	0,1	0,2
9	0,0	0,0	0,0	0,2	0,2	1,0	58	48	90	96	94	90	4,7	0,0	13,6	16,3	16,7	19,1	2,9	1,9	0,7	0,0	0,1	0,2
10	0,0	0,0	0,2	0,2	0,2	2,8	59	52	77	86	100	90	3,3	2,7	8,9	12,5	16,5	18,3	2,4	2,4	1,2	0,7	0,1	0,3
11	2,2	0,0	0,0	0,2	0,2	3,2	80	63	68	87	93	95	13,2	7,9	5,3	12,8	15,0	22,8	1,5	2,5	1,0	0,5	0,1	0,0
12	0,8	0,2	0,0	0,2	0,2	7,6	78	70	64	85	93	93	16,4	10,5	4,6	12,7	16,2	16,5	0,8	1,7	1,2	0,2	0,1	0,0
13	0,2	1,8	2,0	0,0	0,2	2,0	76	66	82	89	100	-	12,1	9,0	10,9	12,1	17,0	22,7	1,3	2,2	0,8	0,4	0,1	0,1
14	0,0	0,0	8,2	0,2	0,0	0,0	61	63	87	93	94	-	5,5	8,9	16,5	15,5	16,4	-	2,8	1,6	0,5	0,3	0,0	0,4
15	0,0	0,0	0,0	0,2	-	0,2	50	56	79	84	-	-	0,0	6,2	6,0	8,8	-	-	3,4	2,6	1,5	0,9	0,1	0,5
16	0,0	0,2	0,0	0,0	-	-	42	62	63	86	81	-	0,0	6,9	0,0	3,0	11,0	-	3,2	2,1	1,3	0,5	1,2	0,9
17	0,0	0,0	0,0	0,0	-	2,6	45	62	80	83	70	-	0,0	4,0	8,7	5,5	1,5	-	4,2	1,9	1,0	0,6	0,4	1,1
18	0,0	0,0	0,0	0,2	0,4	1,2	42	62	82	81	87	-	0,0	5,6	10,9	5,2	9,5	-	2,7	1,7	1,5	0,5	0,3	1,0
19	0,0	5,8	0,4	0,0	0,2	0,0	46	77	87	80	73	-	0,0	10,1	16,0	13,5	3,8	-	2,5	1,2	0,5	0,2	0,7	0,6
20	0,0	0,2	31,8	0,2	0,0	0,0	49	66	96	92	61	-	0,0	6,9	19,9	5,2	2,1	-	2,7	1,4	0,2	0,4	0,9	0,2
21	0,0	0,0	0,2	0,0	0,0	0,2	46	58	85	93	61	80	0,0	5,0	6,1	8,5	0,2	10,7	2,7	2,5	0,8	0,3	0,6	0,4
22	0,0	2,4	13,4	3,8	3,8	0,0	52	68	86	96	87	72	0,0	8,4	12,1	16,0	18,4	0,0	4,6	2,0	0,3	0,2	0,3	0,3
23	0,0	0,2	18,4	1,0	5,4	0,0	48	71	95	91	-	72	0,6	11,4	15,5	15,2	19,3	0,0	2,6	1,3	0,3	0,1	0,2	0,4
24	0,0	3,6	0,2	0,2	5,6	0,0	56	85	88	97	88	74	0,0	16,5	13,2	16,0	17,2	4,9	2,4	0,7	0,5	0,1	0,1	0,3
25	0,0	0,2	0,2	0,2	0,0	0,0	51	73	85	93	79	83	1,6	9,1	13,1	15,4	8,4	14,4	3,2	1,0	0,3	0,0	0,2	0,1
26	0,0	0,0	14,8	0,2	0,2	0,2	51	65	88	98	71	74	0,1	5,7	15,4	15,5	2,5	4,9	2,8	1,5	0,3	0,1	1,1	0,5
27	0,0	0,0	0,2	0,2	1,6	1,6	49	57	85	93	73	73	5,6	4,9	12,5	15,4	5,6	1,8	2,8	1,6	0,2	0,1	0,5	1,1
28	0,0	0,0	0,2	0,2	0,4	1,6	46	69	82	95	80	72	3,6	3,6	10,7	15,2	8,7	3,1	2,9	2,1	0,6	0,0	0,4	0,8
29	0,0	0,2	0,2	0,2	0,0	2,6	36	74	84	98	77	86	0,0	6,6	12,0	16,0	5,3	12,6	4,2	1,4	0,6	0,1	0,3	0,1
30	0,0	0,2	3,6	0,0	0,6	0,0	29	85	92	90	84	74	0,0	14,4	12,6	13,4	11,8	6,8	3,7	1,0	0,4	0,1	0,4	0,1
31	0,0	0,8		0,0		0,0	39	83		92		84	0,0	11,9		7,9		7,6	3,0	1,1		0,1		0,2
	MASSIMO ORARIO						MEDIA						MEDIA						MEDIA					
I dec	0,0	0,2	9,2	17,8	3,4	5,6	58	53	81	89	95	79	3,5	2,4	11,4	12,4	14,1	11,4	3,1	2,5	0,9	0,4	0,1	0,3
II dec	2,2	5,8	31,8	0,2	0,4	7,6	57	65	79	86	84	-	4,7	7,6	9,9	9,4	10,3	-	2,5	1,9	0,9	0,4	0,4	0,5
III dec	0,0	3,6	18,4	3,8	5,6	2,6	46	72	87	94	78	77	1,0	8,9	12,3	14,1	9,7	6,1	3,2	1,5	0,4	0,1	0,4	0,4
mese	2,2	5,8	31,8	17,8	5,6	7,6	53	63	82	90	86	-	3,0	6,4	11,2	12,0	11,4	-	3,0	1,9	0,8	0,3	0,3	0,4

G	velocità media vento						velocità massima vento						direzione prevalente vento						pressione atmosferica media					
	lug	ago	set	ott	nov	dic	lug	ago	set	ott	nov	dic	lug	ago	set	ott	nov	dic	lug	ago	set	ott	nov	dic
1	3,5	1,6	2,0	5,3	1,0	1,1	6,1	5,0	7,5	9,3	2,8	3,5	W	NW	NW	NW	NW	NW	1012	1014	1018	1017	1026	1012
2	6,0	2,4	2,1	2,2	1,2	1,0	8,9	6,4	4,9	5,0	4,5	3,0	NW	SE	NW	NW	N	NW	1014	1015	1022	1019	1024	1020
3	6,1	2,8	2,5	3,3	1,7	3,7	9,6	9,0	5,5	6,2	4,6	7,9	NW	W	NW	SE	NW	S	1015	1015	1024	1021	1026	1017
4	3,4	4,2	1,6	2,3	0,9	1,2	5,9	7,8	6,4	6,1	3,6	4,3	N	NW	NW	SE	S	W	1015	1014	1024	1022	1026	1018
5	2,2	6,8	1,7	1,1	0,9	4,7	7,3	10,7	7,5	3,4	2,5	8,4	S	NW	NW	SE	W	S	1013	1015	1022	1022	1026	1012
6	2,4	4,1	1,1	1,7	1,8	3,6	6,2	7,8	5,6	5,4	4,8	10,0	N	NW	NW	SE	SE	S	1012	1013	1020	1022	1027	1009
7	2,3	2,7	2,0	4,3	1,4	2,2	6,0	9,0	5,2	7,5	4,0	5,8	SE	SE	SE	SE	S	S	1013	1009	1022	1022	1026	1016
8	2,0	2,8	1,5	2,1	1,3	1,6	6,5	4,6	3,5	5,6	3,7	4,5	S	NW	SE	SE	NW	NW	1014	1014	1024	1020	1027	1024
9	2,8	2,4	2,9	1,7	1,0	2,8	7,4	5,1	5,8	7,1	2,9	7,4	SE	NW	SE	N	NW	E	1016	1018	1020	1022	1028	1022
10	2,3	2,2	1,7	3,0	1,5	4,7	6,5	6,0	5,5	5,7	4,1	7,3	NW	S	SW	NW	N	N	1017	1018	1015	1025	1032	1024
11	2,4	2,1	1,3	1,6	2,2	6,2	7,9	5,7	3,8	4,4	3,9	12,5	NW	S	NW	NE	NW	E	1018	1016	1015	1025	1032	1021
12	1,8	2,8	1,3	1,0	0,5	2,1	3,7	7,2	4,0	3,9	1,5	5,8	NW	S	W	E	NW	SE	1019	1014	1017	1025	1026	1023
13	3,6	2,6	1,5	1,9	0,6	-	5,8	5,2	4,4	5,5	2,0	-	NW	NW	NW	SE	SE	-	1018	1016	1022	1024	1024	-
14	4,7	1,9	1,8	1,5	0,9	-	7,3	4,2	4,7	4,5	2,6	-	NW	NW	NW	NE	SE	-	1019	1016	1021	1028	1027	-
15	4,2	2,8	4,7	3,3	-	-	8,2	10,9	9,0	7,0	-	-	N	NW	NW	NW	-	-	1021	1013	1017	1029	-	-
16	2,1	3,0	2,2	3,5	-	-	5,7	5,9	4,6	5,6	-	-	N	NW	NW	NW	-	-	1019	1015	1012	1023	1007	-
17	-	3,5	2,6	3,2	-	-	-	6,6	6,2	5,9	-	-	-	NW	SE	NW	-	-	1018	1017	1012	1022	1006	-
18	-	2,5	3,9	2,4	2,5	-	-	5,2	8,2	4,7	5,4	-	-	NW	SE	NW	NW	-	1018	1019	1014	1026	1014	-
19	-	1,8	1,6	0,7	4,5	-	-	7,0	3,9	2,1	8,0	-	-	S	NW	NW	NW	-	1017	1019	1018	1028	1019	-
20	2,5	1,3	2,7	2,8	5,5	-	6,0	5,7	6,2	5,8	9,6	-	NW	SE	NW	SE	NW	-	1019	1016	1015	1024	1028	-
21	2,2	2,9	3,7	3,4	2,1	2,1	5,2	6,9	5,3	7,1	6,1	5,3	N	SW	NW	SE	W	NW	1014	1013	1017	1020	1025	1030
22	1,9	3,5	1,8	4,0	2,7	2,7	6,7	8,3	4,4	7,6	6,4	5,7	S	S	NW	SE	NE	NW	1011	1012	1019	1020	1018	1030
23	2,2	1,7	2,3	1,4	5,1	3,2	7,4	4,1	5,0	6,1	10,1	6,0	NW	NW	NW	NE	NW	NW	1011	1013	1019	1021	1012	1026
24	2,4	1,5	2,5	1,2	1,5	2,0	5,0	10,3	4,7	4,6	5,1	4,9	NW	NE	NW	NE	NW	NW	1014	1016	1019	1025	1012	1027
25	1,7	1,4	1,2	1,0	2,6	0,7	4,8	6,4	3,1	2,6	7,8	2,4	S	NW	NW	NE	S	SE	1015	1017	1019	1027	1010	1023
26	2,4	1,4	1,0	1,0	6,2	2,4	7,4	4,8	3,9	3,5	9,1	5,7	S	NW	N	NE	S	S	1015	1019	1024	1028	1007	1013
27	1,7	1,3	0,7	1,7	3,8	5,5	6,2	5,0	3,0	3,6	8,7	8,0	SE	SE	SE	N	S	S	1016	1019	1025	1028	1004	1007
28	1,8	2,5	1,2	1,8	2,1	3,9	5,0	7,0	3,6	4,1	5,7	7,1	NE	SE	NW	N	S	S	1017	1019	1025	1027	1012	1007
29	2,6	2,2	1,2	1,3	2,8	1,5	5,6	4,9	5,4	4,1	6,5	5,3	N	N	S	N	S	NW	1016	1022	1021	1027	1017	1016
30	1,9	2,8	2,7	0,7	2,2	1,5	5,4	5,5	7,5	2,7	5,9	4,3	S	NW	NW	SE	SE	W	1013	1022	1017	1026	1011	1021
31	2,2	2,4		0,9		2,0	5,1	5,2		2,7		5,0	NW	NW		NE		S	1012	1019		1025		1022
	MEDIA						MASSIMO GIORNALIERO						MEDIA						MEDIA					
I dec	3,3	3,2	1,9	2,7	1,3	2,7	9,6	10,7	7,5	9,3	4,8	10,0	NW	NW	NW	SE	NW	S	1014	1015	1021	1021	1027	1017
II dec	2,7	2,4	2,3	2,2	2,3	-	8,2	10,9	9,0	7,0	9,6	-	NW	NW	NW	NW	NW	-	1018	1016	1017	1025	1020	-
III dec	2,1	2,2	1,8	1,7	3,1	2,5	7,4	10,3	7,5	7,6	10,1	8,0	NW	NW	NW	NE	S	NW	1014	1017	1021	1025	1013	1020
mese	2,7	2,6	2,0	2,2	2,2	-	9,6	10,9	9,0	9,3	10,1	-	NW	NW	NW	NW	NW	-	1016	1016	1019	1024	1020	-

Sibari (CS) lat. 39°44' long.16°27' alt. 10

G	temperatura minima						temperatura massima						temperatura media						temperatura superficiale min					
	lug	ago	set	ott	nov	dic	lug	ago	set	ott	nov	dic	lug	ago	set	ott	nov	dic	lug	ago	set	ott	nov	dic
1	24,8	22,3	19,3	10,0	12,1	10,7	36,6	36,8	30,5	23,0	21,0	14,7	29,9	29,4	23,6	15,8	15,9	13,1	23,5	21,9	19,0	9,1	11,6	9,3
2	21,7	20,2	18,1	8,7	11,6	5,0	32,3	36,0	31,5	24,9	20,9	14,8	27,3	28,0	25,1	17,5	16,5	9,4	20,6	20,2	17,5	7,8	10,6	3,6
3	18,6	21,2	19,2	12,0	14,0	3,9	32,8	35,2	32,9	24,8	21,3	17,9	26,3	27,5	25,7	18,5	16,7	12,3	17,9	20,4	18,4	11,3	13,4	2,1
4	15,8	19,7	19,2	16,5	11,7	8,6	30,8	32,1	29,8	25,6	20,9	17,7	24,4	25,9	22,5	19,0	15,7	13,4	15,7	18,2	19,0	15,2	10,9	6,2
5	16,7	17,9	17,3	15,2	9,6	8,7	32,7	31,0	27,5	23,8	22,3	17,8	25,5	24,8	21,3	18,4	15,0	14,4	16,5	17,5	16,6	14,6	9,1	6,3
6	21,2	15,3	16,0	12,4	10,0	9,7	34,1	31,4	26,6	23,8	21,7	17,4	27,2	24,0	21,2	18,5	15,0	14,1	20,3	14,8	15,7	12,0	9,3	5,5
7	20,4	19,8	17,5	15,8	11,0	7,1	33,7	34,0	29,2	22,8	18,4	15,6	26,6	26,4	22,8	19,2	14,8	12,0	19,6	18,9	17,2	15,6	10,3	4,6
8	19,2	19,0	18,9	14,0	9,6	4,3	34,0	25,3	29,4	25,2	20,3	14,3	26,5	22,3	24,1	18,4	14,7	8,7	18,3	18,7	18,5	13,4	8,8	2,6
9	18,0	16,1	19,3	14,0	10,6	4,5	32,3	28,7	28,9	21,1	20,0	12,8	26,4	22,6	23,4	16,6	14,7	9,4	17,8	16,1	18,9	13,4	10,3	3,2
10	21,5	15,9	19,8	-	10,0	6,2	32,6	29,8	33,4	-	19,8	13,7	26,9	23,0	26,0	17,4	14,3	10,4	20,8	14,6	18,9	-	9,2	5,0
11	18,0	17,5	19,2	-	8,9	5,8	30,0	30,6	31,3	-	19,6	14,2	24,5	25,0	24,6	16,2	13,4	9,4	18,5	17,0	18,1	-	8,1	4,6
12	16,3	21,2	18,5	10,5	6,8	6,8	28,9	36,7	31,1	22,0	18,5	15,7	23,2	27,8	24,7	16,0	11,9	10,2	16,8	20,8	17,4	10,0	6,2	5,5
13	17,4	22,5	20,1	13,0	7,3	7,9	29,3	33,8	28,8	22,8	18,4	15,1	21,9	27,7	23,6	17,3	12,6	12,3	17,3	21,2	19,4	12,4	6,6	6,6
14	17,7	20,4	16,8	11,9	9,8	10,9	30,0	35,0	29,2	22,9	19,6	15,0	23,6	27,3	22,6	17,6	14,3	13,0	17,6	19,7	16,4	11,1	8,8	9,4
15	18,6	19,7	15,8	10,6	8,2	7,2	31,3	33,1	30,4	23,9	19,2	13,9	24,9	26,5	22,5	17,3	12,8	10,5	17,9	19,5	14,8	9,7	7,3	5,3
16	18,1	18,5	13,7	9,1	7,0	8,7	35,9	28,1	30,5	22,7	25,4	15,3	27,1	23,7	22,9	14,9	15,1	11,6	17,1	18,4	13,1	8,3	6,8	8,2
17	21,2	15,8	19,2	8,5	10,7	6,4	36,4	28,3	32,0	21,4	15,8	16,1	28,6	22,4	24,4	15,3	13,4	12,9	19,4	15,7	18,3	7,7	8,5	6,1
18	19,9	17,1	19,5	8,6	9,4	1,5	34,5	30,2	31,6	19,1	18,8	9,5	27,3	24,2	26,0	13,8	12,9	5,6	18,4	16,8	18,7	8,0	7,7	-0,3
19	18,2	19,6	16,5	6,4	3,5	-0,4	40,0	31,1	28,2	18,5	13,5	9,6	28,5	24,0	22,3	12,2	9,8	3,5	17,3	19,4	15,9	5,3	1,7	-2,1
20	21,9	18,5	14,1	10,8	0,7	-1,1	35,2	31,0	25,5	21,6	11,4	10,9	27,8	25,8	18,1	15,7	6,8	3,3	20,6	17,4	13,6	9,7	-0,6	-2,8
21	21,9	22,5	13,6	12,9	-0,1	-0,6	34,1	33,5	26,6	22,7	13,6	12,5	27,2	27,1	19,2	17,2	6,5	4,2	21,2	21,1	13,0	12,1	-1,4	-2,5
22	22,2	18,5	14,3	14,8	4,8	-1,1	33,7	30,0	24,9	25,1	13,1	11,1	27,1	23,2	19,0	18,9	8,9	3,9	21,5	18,1	13,9	13,9	3,0	-2,7
23	20,7	18,2	15,0	14,4	7,0	0,2	35,0	30,8	23,7	26,4	11,3	13,4	27,7	23,6	18,4	19,0	8,4	5,7	19,2	17,0	14,3	13,7	5,1	-1,6
24	20,2	17,9	14,0	13,1	4,1	-0,1	35,7	29,1	25,5	22,7	15,4	11,9	27,6	22,9	19,7	17,5	9,0	4,5	20,2	17,4	13,0	12,5	2,0	-1,6
25	18,9	16,5	15,7	12,6	4,8	0,1	32,6	28,9	25,3	21,9	14,1	14,9	26,4	23,0	20,0	17,4	9,7	6,9	18,8	15,9	15,1	12,1	2,0	-2,0
26	19,4	19,2	14,4	13,2	7,3	6,4	32,7	32,2	25,7	22,3	18,4	16,2	26,5	24,8	19,8	17,0	12,2	10,6	19,0	18,2	13,9	12,6	4,5	3,5
27	18,8	18,8	14,2	12,3	8,0	9,1	34,5	31,4	26,1	22,0	18,9	17,6	27,0	25,0	20,0	16,5	12,3	12,7	18,3	18,6	13,4	11,5	4,8	7,8
28	19,6	17,5	-	11,6	6,6	9,6	36,9	32,0	-	21,3	15,5	15,7	28,6	24,5	21,1	15,8	9,7	12,4	18,9	17,0	-	10,2	3,2	7,4
29	21,7	18,4	16,4	10,5	5,2	7,8	38,1	30,2	29,5	20,7	16,5	14,2	30,0	24,3	22,2	15,0	10,2	10,3	21,1	17,9	15,2	9,4	2,5	5,1
30	21,6	17,9	14,1	11,4	6,1	3,9	38,3	29,9	24,1	20,6	16,1	11,7	30,3	23,1	19,1	16,0	11,6	7,5	20,6	17,7	14,2	10,4	4,3	1,4
31	25,3	19,1		10,2		6,0	38,6	29,1		21,1		13,4	31,1	23,1		16,1		10,2	23,5	18,7		9,5		3,8
	MEDIA						MEDIA						MEDIA						MEDIA					
I dec	19,8	18,7	18,5	13,2	11,0	6,9	33,2	32,0	30,0	23,9	20,7	15,7	26,5	25,4	24,2	18,5	15,8	11,3	15,7	14,6	15,7	7,8	8,8	2,1
II dec	18,7	19,1	17,3	9,9	7,2	5,4	33,2	31,8	29,9	21,7	18,0	13,5	25,9	25,4	23,6	15,8	12,6	9,4	16,8	15,7	13,1	5,3	-0,6	-2,8
III dec	20,9	18,6	14,6	12,4	5,4	3,8	35,5	30,6	25,7	22,4	15,3	13,9	28,2	24,6	20,2	17,5	10,3	8,8	18,3	15,9	13,0	9,4	-1,4	-2,7
mese	19,9	18,8	16,9	11,9	7,9	5,3	34,0	31,5	28,6	22,6	18,0	14,3	26,9	25,1	22,8	17,3	12,9	9,8	19,2	18,2	16,3	11,1	6,5	3,5

G	temperatura suolo -10 media						eliofania						radiazione globale						precipitazione totale					
	lug	ago	set	ott	nov	dic	lug	ago	set	ott	nov	dic	lug	ago	set	ott	nov	dic	lug	ago	set	ott	nov	dic
1	30,1	31,6	26,0	19,0	18,0	12,0	11,4	12,9	8,2	8,0	6,3	0,0	21,8	23,6	17,8	12,1	9,2	1,1	0,0	0,0	0,0	0,0	0,0	5,2
2	29,5	31,3	25,6	17,9	17,0	11,9	8,1	11,4	10,7	11,2	4,1	7,8	20,1	21,1	18,2	16,3	5,8	7,5	0,0	0,0	0,0	0,2	4,8	0,0
3	28,2	28,6	26,2	18,8	18,0	11,1	9,7	3,2	9,6	8,4	8,1	7,4	19,5	8,6	17,8	10,9	9,6	7,4	0,0	0,2	0,4	0,0	0,2	3,6
4	28,2	27,5	25,4	19,5	17,7	11,7	12,9	7,3	3,6	4,7	8,4	7,6	25,1	15,6	9,6	7,0	10,1	7,4	0,0	0,0	5,2	25,4	0,0	0,0
5	28,9	26,6	24,5	20,8	16,6	11,6	13,6	7,8	6,6	8,7	9,6	0,7	24,0	16,7	14,2	15,4	10,4	2,0	0,0	0,0	0,0	0,0	0,4	0,0
6	29,8	27,8	24,0	19,9	16,5	12,1	11,7	12,4	10,7	8,4	8,6	6,0	23,4	23,9	18,0	13,5	9,4	7,3	0,0	0,0	0,2	0,0	0,2	3,4
7	29,9	29,1	24,1	20,5	16,4	11,8	12,4	13,0	6,4	1,8	0,5	3,3	24,9	23,5	13,2	5,5	2,2	3,9	0,0	0,0	0,0	4,4	8,2	0,2
8	29,8	25,5	25,3	20,0	15,9	11,1	13,8	1,1	6,6	6,6	6,0	7,7	25,6	6,8	13,8	11,7	8,5	7,3	0,0	4,6	0,0	0,0	4,2	0,2
9	29,6	25,8	24,0	18,6	16,9	10,6	12,4	12,8	1,4	1,5	4,1	0,0	22,9	23,2	5,7	5,6	6,8	1,7	0,0	0,0	0,2	40,4	0,2	6,8
10	29,9	26,3	25,1	-	16,4	10,9	10,5	12,5	11,4	6,3	7,4	0,0	21,4	22,1	18,3	11,3	8,8	2,3	0,0	0,0	0,0	0,0	1,0	5,0
11	30,2	27,7	25,2	-	15,2	10,4	9,8	12,0	11,3	9,4	8,3	0,0	21,3	20,5	18,5	13,2	9,1	0,3	0,0	0,0	0,0	0,2	0,2	17,0
12	28,6	29,0	25,3	18,0	14,4	10,7	10,8	9,3	10,4	7,2	9,2	4,7	22,5	16,6	17,6	11,2	9,7	5,8	0,0	0,0	0,0	0,0	0,2	5,0
13	27,8	29,9	25,0	18,9	14,4	10,6	5,6	12,8	2,5	8,3	3,5	0,0	14,5	22,8	8,1	12,5	6,5	0,6	18,0	0,0	0,6	0,0	0,2	13,4
14	26,1	29,5	25,5	18,6	15,5	11,1	9,4	12,8	3,6	6,1	4,7	0,0	20,7	22,5	10,3	10,6	5,7	1,0	0,2	0,0	0,4	0,2	0,6	2,0
15	25,8	29,4	24,4	19,0	14,4	11,1	12,8	12,4	10,3	10,1	8,9	5,6	24,3	22,6	18,1	13,4	9,0	6,5	0,0	0,0	0,0	0,0	0,2	5,6
16	26,0	28,9	23,9	17,3	14,4	11,2	12,7	12,5	11,4	10,0	5,6	7,3	23,2	22,4	18,6	13,2	7,5	7,1	0,0	0,0	0,0	0,0	18,4	0,2
17	27,4	27,5	24,8	16,5	14,0	11,2	13,5	11,2	8,2	8,1	3,0	3,8	24,0	20,4	15,1	11,7	3,3	4,9	0,0	0,0	0,2	0,2	7,8	1,4
18	27,9	27,9	26,0	16,5	13,9	10,2	13,2	12,3	6,8	10,5	1,6	3,1	24,0	20,6	14,1	13,9	3,0	4,6	0,0	0,0	0,0	0,0	2,0	10,0
19	27,8	28,3	23,9	15,4	13,6	8,5	12,7	7,1	6,6	10,1	2,5	7,6	22,5	14,2	11,9	13,3	3,7	7,6	0,0	0,0	0,8	0,0	0,0	0,0
20	28,6	28,3	21,9	16,2	11,9	7,4	13,4	12,4	2,4	4,2	9,2	6,5	24,1	20,7	8,3	8,3	9,5	6,9	0,0	0,0	10,8	0,0	0,2	0,0
21	28,6	29,5	21,4	17,3	10,2	6,9	10,6	9,8	8,3	1,0	8,2	5,5	20,4	18,2	15,7	5,2	8,6	6,6	0,0	0,0	2,4	0,2	0,0	0,2
22	29,2	28,0	21,6	18,6	10,2	6,6	13,4	7,9	5,3	3,3	2,2	7,3	23,9	18,1	12,6	7,6	4,4	7,2	0,0	4,0	0,6	5,6	11,2	0,0
23	29,2	25,6	21,2	19,5	10,3	6,4	13,5	9,1	1,6	9,5	0,4	4,9	24,8	17,9	6,8	12,2	2,8	5,5	0,0	0,0	1,4	4,4	23,8	0,0
24	29,5	26,8	20,9	19,1	10,6	6,4	13,5	9,7	9,6	5,3	5,0	7,4	24,0	20,2	16,0	8,6	6,9	7,4	0,0	0,2	1,6	0,2	2,8	0,0
25	29,5	25,8	22,0	19,4	10,6	6,3	13,4	9,0	7,9	5,7	4,0	7,3	23,7	16,6	14,8	8,3	5,6	7,3	0,0	0,2	0,0	0,8	0,4	0,2
26	29,7	27,4	22,0	18,6	11,1	7,6	12,1	12,1	8,4	7,8	5,7	2,1	21,6	20,9	14,9	10,6	6,5	4,5	0,0	0,0	0,0	0,2	0,0	0,0
27	29,9	28,0	21,9	18,5	11,1	8,9	12,9	12,1	9,7	5,9	4,5	2,8	23,1	20,4	15,7	8,9	5,8	4,0	0,0	0,0	0,0	0,2	7,4	7,0
28	30,5	28,1	-	17,6	10,9	9,9	12,9	10,3	9,2	9,8	4,2	2,9	22,9	19,0	13,1	11,5	5,3	4,7	0,0	0,0	0,0	0,4	13,8	9,2
29	30,9	27,9	21,6	17,1	10,6	9,7	13,0	9,4	10,2	9,0	4,8	0,7	22,9	17,1	14,4	10,6	6,4	3,3	0,0	0,0	0,0	0,2	0,0	3,6
30	31,0	26,7	21,1	17,5	11,1	9,4	12,8	1,8	2,4	3,3	0,8	4,3	23,3	8,0	7,2	6,8	3,1	5,7	0,0	25,4	15,6	0,0	3,4	1,4
31	32,2	25,5		17,0		9,0	12,8	5,9		8,7		0,2	22,4	14,5		10,3		1,7	0,0	0,8		0,4		0,0
	MEDIA						MEDIA						MEDIA						TOTALE					
I dec	29,4	28,0	25,0	19,4	16,9	11,5	11,7	9,4	7,5	6,6	6,3	4,1	22,9	18,5	14,7	10,9	8,1	4,8	0,0	4,8	6,0	70,4	19,2	24,4
II dec	27,6	28,6	24,6	17,4	14,2	10,2	11,4	11,5	7,4	8,4	5,7	3,9	22,1	20,3	14,1	12,1	6,7	4,5	18,2	0,0	12,8	0,6	29,8	54,6
III dec	30,0	27,2	21,5	18,2	10,7	7,9	12,8	8,8	7,3	6,3	4,0	4,1	23,0	17,3	13,1	9,1	5,6	5,3	0,0	30,6	21,6	12,6	62,8	21,6
mese	29,0	27,9	23,8	18,3	13,9	9,8	12,0	9,9	7,4	7,1	5,3	4,0	22,7	18,7	13,9	10,7	6,8	4,9	18,2	35,4	40,4	83,6	111,8	100,6

Sibari (CS) lat. 39°44' long.16°27' alt. 10

G	precipitazione max oraria						umidità relativa media						bagnatura fogliare						evapotraspirazione					
	lug	ago	set	ott	nov	dic	lug	ago	set	ott	nov	dic	lug	ago	set	ott	nov	dic	lug	ago	set	ott	nov	dic
1	0,0	0,0	0,0	0,0	0,0	2,0	48	47	74	69	82	89	0,0	0,0	11,7	12,1	13,6	16,4	4,2	2,1	0,8	0,5	0,2	0,0
2	0,0	0,0	0,0	0,2	2,8	0,0	45	59	69	68	89	78	0,0	1,4	5,6	8,4	15,5	13,5	2,3	1,3	0,8	1,4	0,1	0,1
3	0,0	0,2	0,4	0,0	0,2	2,6	40	54	69	74	88	69	0,0	0,7	8,6	11,3	15,7	9,4	2,9	3,5	1,1	0,4	0,1	0,8
4	0,0	0,0	2,8	14,2	0,0	0,0	52	52	80	90	83	66	0,0	0,1	16,7	18,8	14,6	0,3	1,7	2,1	0,8	0,1	0,1	1,0
5	0,0	0,0	0,0	0,0	0,2	0,0	57	38	80	85	86	68	0,0	0,0	9,4	13,5	15,9	0,7	1,2	2,9	0,7	0,2	0,0	0,7
6	0,0	0,0	0,2	0,0	0,2	2,8	52	49	81	81	88	62	0,0	0,0	11,9	10,3	16,4	4,6	2,7	1,6	0,6	0,2	0,1	1,8
7	0,0	0,0	0,0	3,2	4,6	0,2	52	50	82	87	94	66	0,0	0,0	12,9	13,5	22,1	5,8	3,1	3,3	0,5	0,3	0,0	0,9
8	0,0	3,0	0,0	0,0	4,0	0,2	52	72	85	76	88	72	0,0	7,2	13,1	9,4	16,5	16,8	1,5	1,1	0,5	0,8	0,1	0,1
9	0,0	0,0	0,2	24,6	0,2	6,4	50	57	83	86	90	84	0,0	4,9	15,4	17,3	16,3	19,4	1,6	1,3	0,9	0,3	0,1	0,1
10	0,0	0,0	0,0	0,0	0,4	1,8	58	66	62	73	85	69	0,0	6,9	5,2	6,1	15,8	9,1	1,6	1,0	2,9	0,6	0,1	0,9
11	0,0	0,0	0,0	0,2	0,2	2,2	63	76	61	74	-	90	2,0	11,7	0,0	5,4	16,4	23,0	1,6	0,7	1,1	0,3	0,1	0,1
12	0,0	0,0	0,0	0,0	0,2	2,0	64	67	57	77	84	87	4,5	5,4	0,0	6,8	16,3	16,5	1,2	1,7	1,2	0,2	0,1	0,1
13	8,0	0,0	0,4	0,0	0,2	5,4	76	55	72	79	86	81	12,5	0,0	8,5	9,1	16,4	10,9	0,9	2,2	0,6	0,2	0,1	0,6
14	0,2	0,0	0,2	0,2	0,4	0,8	70	53	76	82	88	68	9,1	0,0	12,8	14,2	16,4	7,0	1,0	3,4	0,7	0,2	0,1	0,8
15	0,0	0,0	0,0	0,0	0,2	2,8	60	51	62	71	86	80	3,3	0,0	5,7	10,8	16,4	12,6	1,5	3,5	2,0	0,8	0,1	0,2
16	0,0	0,0	0,0	0,0	16,8	0,2	52	60	59	72	77	72	0,2	0,5	4,1	13,9	10,3	7,1	1,7	1,1	1,6	0,3	1,0	1,0
17	0,0	0,0	0,2	0,2	4,2	0,8	49	61	60	69	80	67	0,0	3,7	0,7	6,5	3,6	4,8	1,8	1,2	2,2	0,5	0,5	0,9
18	0,0	0,0	0,0	0,0	0,8	4,0	52	58	59	63	81	55	0,2	0,0	0,8	6,9	13,1	7,9	1,4	1,2	1,5	0,6	0,2	0,8
19	0,0	0,0	0,8	0,0	0,0	0,0	52	67	67	73	63	57	0,0	3,8	0,9	13,2	2,7	6,2	5,6	1,1	1,6	0,2	0,4	0,2
20	0,0	0,0	6,0	0,0	0,2	0,0	51	56	83	72	42	68	0,0	0,0	16,7	6,9	0,0	8,8	2,6	1,1	0,7	0,2	0,8	0,1
21	0,0	0,0	1,8	0,2	0,0	0,2	56	53	77	86	61	67	0,0	0,0	12,0	15,1	0,0	11,0	2,2	2,5	0,7	0,2	0,6	0,2
22	0,0	1,8	0,4	3,0	4,2	0,0	57	68	82	88	72	69	0,0	9,5	16,7	15,2	12,5	14,4	1,7	2,3	0,4	0,2	0,7	0,1
23	0,0	0,0	0,6	4,2	3,8	0,0	50	64	86	88	87	64	0,0	5,1	17,8	15,0	17,3	6,0	2,8	2,4	0,3	0,1	0,2	0,4
24	0,0	0,2	1,4	0,2	1,8	0,0	53	69	75	92	80	68	0,1	10,3	11,1	16,3	16,6	7,8	2,2	1,2	0,6	0,0	0,2	0,2
25	0,0	0,2	0,0	0,6	0,2	0,2	58	69	77	91	75	69	0,0	5,6	10,7	16,2	14,6	8,8	1,3	0,8	0,5	0,1	0,5	0,2
26	0,0	0,0	0,0	0,2	0,0	0,0	65	62	78	90	71	73	5,5	1,2	11,8	15,3	6,7	2,0	0,9	1,1	0,4	0,1	0,5	0,5
27	0,0	0,0	0,0	0,2	3,6	1,8	67	59	75	89	71	79	7,0	0,0	11,7	15,7	12,1	14,9	1,1	1,1	0,4	0,1	1,0	0,6
28	0,0	0,0	0,0	0,2	4,2	3,0	50	65	68	88	80	75	3,8	2,7	4,7	15,8	14,6	11,9	1,6	1,1	0,6	0,1	0,2	0,8
29	0,0	0,0	0,0	0,2	0,0	2,0	46	66	63	88	78	67	0,0	5,1	0,0	15,8	11,3	6,0	2,1	1,1	1,7	0,1	0,2	0,4
30	0,0	18,8	3,2	0,0	1,0	0,4	47	75	74	86	83	70	0,0	8,6	8,6	13,3	14,5	13,3	1,8	1,2	1,1	0,2	0,2	0,6
31	0,0	0,4		0,2		0,0	48	80		85		83	0,0	14,4		13,7		10,4	3,0	0,6		0,0		0,1
	MASSIMO ORARIO						MEDIA						MEDIA						MEDIA					
I dec	0,0	3,0	2,8	24,6	4,6	6,4	51	54	76	79	87	72	0,0	2,1	11,1	12,1	16,2	9,6	2,3	2,0	0,9	0,5	0,1	0,6
II dec	8,0	0,0	6,0	0,2	16,8	5,4	59	60	65	73	76	72	3,2	2,5	5,0	9,4	11,2	10,5	1,9	1,7	1,3	0,4	0,3	0,5
III dec	0,0	18,8	3,2	4,2	4,2	3,0	54	66	75	88	76	71	1,5	5,7	10,5	15,2	12,0	9,7	1,9	1,4	0,7	0,1	0,4	0,4
mese	8,0	18,8	6,0	24,6	16,8	6,4	55	61	72	80	80	72	1,5	3,5	8,9	12,3	13,1	9,9	2,0	1,7	1,0	0,3	0,3	0,5

G	velocità media vento						velocità massima vento						direzione prevalente vento						pressione atmosferica media					
	lug	ago	set	ott	nov	dic	lug	ago	set	ott	nov	dic	lug	ago	set	ott	nov	dic	lug	ago	set	ott	nov	dic
1	5,4	2,3	1,6	1,3	1,1	1,3	8,4	4,2	3,0	3,3	2,9	3,8	SW	W	W	W	W	SE	1011	1013	1016	1014	1024	1009
2	3,2	1,4	1,7	2,7	0,9	1,6	5,8	3,2	3,2	6,3	1,9	2,8	SW	W	W	SW	W	SE	1012	1013	1019	1017	1022	1017
3	3,1	4,8	1,6	1,5	1,0	3,2	5,7	12,3	3,5	3,3	3,5	10,6	N	W	W	W	W	SE	1012	1014	1021	1019	1023	1015
4	2,0	2,8	1,7	1,0	1,2	4,0	4,2	6,2	4,0	3,4	2,3	8,3	E	W	W	SW	W	SE	1013	1012	1021	1020	1024	1016
5	2,0	3,1	1,9	1,4	1,3	2,7	4,0	6,1	5,9	3,1	2,6	6,7	W	N	W	W	W	E	1011	1013	1019	1020	1024	1011
6	3,5	2,2	1,6	1,3	1,2	6,2	7,5	4,5	3,1	2,8	2,4	12,9	W	W	W	W	W	E	1010	1012	1018	1020	1025	1008
7	3,9	4,0	1,5	1,5	1,2	3,8	6,8	8,3	3,6	5,3	3,2	8,4	W	W	W	W	W	E	1012	1008	1019	1019	1024	1014
8	3,0	2,2	1,5	2,4	1,2	1,5	4,8	4,2	3,6	5,8	2,7	3,3	W	NE	W	W	W	SE	1013	1012	1021	1018	1025	1021
9	2,8	1,5	1,8	1,6	0,9	1,3	5,2	3,2	7,0	4,9	2,2	6,6	E	E	W	W	W	SE	1014	1016	1018	1019	1026	1019
10	2,9	1,6	3,9	1,9	1,3	3,6	5,2	3,6	7,2	5,0	2,5	6,0	W	W	W	NE	W	W	1016	1017	1013	1022	1029	1020
11	2,0	1,7	2,3	1,5	1,3	1,9	6,1	2,9	3,8	3,1	2,6	6,7	SE	E	W	W	W	SE	1016	1014	1013	1022	1029	1018
12	2,0	2,7	2,1	1,4	1,3	1,2	3,9	6,7	4,2	2,4	2,5	2,9	E	W	W	W	W	SE	1017	1012	1015	1022	1024	1020
13	1,9	3,3	1,1	1,1	1,2	3,2	4,7	6,1	2,3	2,7	2,0	6,2	W	W	W	W	W	W	1016	1015	1020	1022	1021	1016
14	1,5	4,0	1,1	1,3	1,3	4,2	3,3	8,0	4,3	2,9	3,2	7,3	W	W	W	W	W	W	1017	1015	1019	1025	1024	1006
15	2,3	4,6	2,5	1,8	1,2	1,4	3,9	8,2	6,0	3,9	2,3	3,2	W	SW	W	W	W	SE	1019	1012	1014	1026	1019	1011
16	2,3	2,3	3,0	1,6	3,6	5,1	4,8	4,9	6,3	3,1	10,2	11,9	W	E	W	W	W	E	1017	1013	1011	1021	1005	1009
17	2,4	1,8	3,2	1,7	3,2	6,2	4,6	4,0	6,4	4,4	7,7	10,8	W	E	W	W	SE	E	1016	1015	1010	1020	1005	998
18	1,6	1,8	2,4	1,9	2,0	3,0	3,1	4,1	5,6	3,9	4,8	7,8	W	E	W	W	W	SE	1016	1017	1012	1023	1011	1011
19	4,3	2,1	3,1	1,4	1,5	1,6	10,5	4,9	7,1	3,2	4,6	3,1	SW	W	W	W	SW	SE	1016	1017	1016	1025	1016	1027
20	3,5	2,1	2,0	1,1	2,5	1,6	5,9	3,9	5,8	2,5	5,6	3,3	W	W	W	W	SW	SE	1017	1015	1013	1022	1026	1029
21	3,4	3,0	1,7	1,0	3,0	1,6	5,8	6,8	3,5	2,9	5,4	2,8	W	W	W	W	SE	SE	1012	1012	1014	1018	1023	1027
22	2,8	4,5	1,4	0,9	2,7	1,5	4,1	11,6	3,6	3,3	5,1	2,7	W	W	W	SW	W	SE	1010	1011	1017	1018	1014	1028
23	3,8	3,8	1,2	1,3	1,3	2,0	7,5	7,6	2,5	3,2	2,8	4,1	W	W	W	W	SE	W	1009	1011	1017	1019	1009	1024
24	2,5	2,0	1,5	1,1	1,7	1,8	5,9	4,1	3,4	2,3	3,7	3,5	W	W	W	W	SE	SE	1012	1014	1017	1023	1009	1025
25	1,9	1,9	1,3	1,1	2,5	2,0	3,7	3,8	3,3	3,5	5,4	3,8	W	W	W	E	SE	SE	1014	1015	1017	1025	1008	1020
26	1,5	2,1	1,5	1,2	2,1	2,3	4,2	3,8	3,5	2,9	4,6	5,8	W	W	W	W	SE	SE	1013	1017	1021	1025	1007	1012
27	1,4	1,8	1,7	1,0	3,5	2,5	3,2	3,4	3,4	2,1	8,6	5,2	E	W	W	W	SE	SE	1014	1017	1023	1025	1003	1007
28	1,5	1,9	2,0	1,3	1,9	5,3	3,2	4,0	3,6	2,5	4,8	9,4	W	W	W	W	SE	E	1015	1016	1022	1024	1010	1006
29	1,7	1,5	3,4	1,1	1,7	2,8	3,3	4,2	6,1	2,7	3,4	7,7	W	E	W	W	SE	E	1014	1020	1019	1024	1014	1013
30	2,0	2,2	2,8	0,9	1,6	2,2	3,6	4,6	6,4	2,3	5,3	6,0	W	W	W	W	SE	SE	1012	1020	1015	1024	1009	1019
31	3,4	1,8		1,2		1,3	7,2	3,6		2,4		3,5	W	W		W		SE	1011	1016		1022		1020
	MEDIA						MASSIMO GIORNALIERO						MEDIA						MEDIA					
I dec	3,2	2,6	1,9	1,7	1,1	2,9	8,4	12,3	7,2	6,3	3,5	12,9	W	W	W	W	W	SE	1012	1013	1019	1019	1025	1015
II dec	2,4	2,7	2,3	1,5	1,9	2,9	10,5	8,2	7,1	4,4	10,2	11,9	W	W	W	W	W	SE	1017	1014	1014	1023	1018	1014
III dec	2,3	2,4	1,9	1,1	2,2	2,3	7,5	11,6	6,4	3,5	8,6	9,4	W	W	W	W	SE	SE	1012	1015	1018	1022	1011	1018
mese	2,6	2,5	2,0	1,4	1,7	2,7	10,5	12,3	7,2	6,3	10,2	12,9	W	W	W	W	W	SE	1014	1014	1017	1021	1018	1016

Pietranera (AG) lat. 37°30' long. 13°31' alt. 158

G	temperatura minima						temperatura massima						temperatura media						temperatura superficiale min					
	lug	ago	set	ott	nov	dic	lug	ago	set	ott	nov	dic	lug	ago	set	ott	nov	dic	lug	ago	set	ott	nov	dic
1	17,9	17,6	15,6	12,2	8,4	8,5	34,1	38,8	30,3	24,6	24,2	14,1	26,2	29,0	21,1	19,0	15,9	11,5	18,0	17,2	15,3	12,6	7,6	8,0
2	17,3	19,7	14,0	8,7	8,9	2,1	31,5	40,4	31,2	24,8	24,0	17,2	25,8	29,6	21,9	17,4	16,1	8,7	17,2	19,7	13,4	8,6	7,6	2,2
3	15,6	17,5	13,5	15,5	7,0	2,4	31,5	33,9	31,5	24,2	24,1	17,3	24,2	27,3	22,6	19,5	15,2	9,7	15,1	17,6	13,0	15,7	6,3	2,2
4	13,2	15,9	14,3	10,8	9,9	4,2	31,9	31,7	31,5	26,3	23,2	17,7	24,0	24,5	22,8	18,3	15,8	9,4	12,6	15,5	14,5	10,6	9,1	3,3
5	12,8	13,8	14,6	6,7	8,9	6,5	33,1	32,0	29,8	24,6	22,5	18,7	23,3	23,0	22,3	16,0	15,2	11,4	12,6	13,4	14,6	6,8	8,0	6,9
6	15,3	14,0	16,8	8,4	8,1	6,0	31,5	31,2	30,3	23,8	23,1	16,7	23,6	23,4	24,2	16,5	15,9	10,4	15,5	13,2	16,7	8,3	7,6	5,2
7	12,4	12,4	19,0	11,5	7,4	1,2	33,4	29,5	32,0	25,1	20,8	15,8	23,8	21,9	25,5	18,0	14,6	8,6	12,5	12,4	18,4	11,7	6,8	0,3
8	11,7	15,2	16,1	8,1	6,2	-0,7	30,9	30,5	36,2	23,7	21,3	16,3	23,2	22,6	25,8	15,5	13,1	6,2	12,0	15,4	15,5	7,6	5,7	-0,7
9	18,0	15,4	18,6	8,9	5,7	0,7	33,0	30,6	30,7	23,3	21,7	10,5	25,5	23,3	25,1	16,9	12,9	6,1	18,4	15,1	18,4	8,6	4,7	0,4
10	18,4	15,5	16,1	13,8	5,6	-1,3	34,1	33,0	30,8	25,2	22,2	16,1	26,3	24,4	23,3	18,3	13,6	6,7	18,4	15,5	15,1	13,1	4,4	-0,8
11	15,9	16,6	12,9	12,4	7,0	7,7	32,4	37,4	32,9	23,8	21,7	15,1	25,5	26,6	22,5	16,4	13,4	10,3	15,1	16,3	12,5	13,2	6,2	7,5
12	12,1	16,9	15,4	13,2	5,1	5,4	29,8	34,1	28,8	21,6	21,1	18,2	22,2	25,4	22,7	16,9	12,8	11,7	11,8	17,1	15,1	14,0	3,9	4,6
13	13,2	16,5	17,8	12,5	8,8	9,4	31,2	33,8	33,3	23,5	18,7	13,7	23,2	25,4	24,1	18,0	14,2	11,4	13,0	16,3	17,6	12,6	8,0	8,8
14	13,5	15,9	16,1	11,5	7,4	7,7	31,9	32,8	30,8	26,2	23,1	16,7	24,0	24,1	23,2	18,0	16,2	13,0	13,4	15,1	15,9	11,3	6,2	9,8
15	15,4	13,0	14,3	11,7	16,1	-	33,1	32,0	27,8	25,8	23,8	-	25,3	22,9	20,5	17,9	18,9	10,8	14,9	12,6	13,4	11,3	15,9	-
16	12,6	11,5	11,2	11,1	7,1	-	33,8	30,0	29,3	25,3	21,9	-	24,1	21,6	20,3	17,2	16,3	-	11,9	11,0	11,3	10,8	6,1	-
17	13,0	11,9	12,1	8,5	-	-	35,3	30,4	28,2	26,7	-	-	24,5	21,8	20,1	18,1	-	-	12,6	11,8	11,8	8,4	-	-
18	12,8	13,0	15,2	13,9	11,0	-	35,8	32,5	30,4	21,8	15,6	-	25,4	23,6	22,1	16,7	-	-	12,6	12,6	15,0	13,9	11,0	-
19	14,8	17,5	12,4	14,9	4,4	-	34,8	32,5	26,2	20,2	18,8	-	25,3	23,5	19,5	17,2	11,9	-	14,6	17,3	12,4	15,1	3,9	-
20	12,6	14,9	10,0	15,5	2,7	-	35,0	33,0	23,7	21,2	13,8	-	24,7	24,9	17,3	18,4	8,0	-	11,8	15,1	10,1	15,9	1,4	-
21	12,3	18,0	8,9	17,1	-2,0	-	33,9	30,6	26,0	23,5	15,5	-	23,6	23,9	17,4	20,5	6,1	-	11,8	18,4	8,7	17,4	-2,2	-
22	11,9	16,9	9,6	12,2	3,8	0,7	32,5	26,4	25,7	23,4	16,5	12,9	23,1	21,8	17,6	18,2	9,6	-	11,9	16,7	9,3	12,3	3,4	0,4
23	13,8	15,3	8,9	10,0	0,9	-	34,3	27,9	26,6	26,0	14,9	-	24,5	22,0	17,9	16,7	8,9	-	13,4	15,1	8,4	10,0	0,5	-
24	14,2	13,3	9,5	11,1	-0,8	-2,2	35,1	27,3	27,0	25,5	15,0	14,6	24,6	21,3	19,0	16,9	4,8	5,5	13,4	13,1	8,8	11,3	-0,7	-2,4
25	14,6	12,4	13,2	10,8	-0,2	-3,8	37,8	30,3	26,6	25,2	13,3	14,5	26,1	21,1	19,5	17,1	7,0	5,3	14,5	12,4	13,0	10,5	-0,1	-4,1
26	16,4	10,7	11,6	10,6	4,9	2,7	37,1	30,6	27,3	24,2	16,7	13,3	27,0	21,4	19,1	16,7	10,3	6,6	15,9	10,8	11,8	10,4	3,9	2,2
27	17,3	13,6	11,8	10,6	2,4	2,9	37,5	32,5	27,3	24,3	14,9	14,7	27,3	22,5	19,3	16,4	9,7	10,1	17,2	13,2	11,9	10,5	1,9	2,2
28	17,2	12,5	10,7	10,1	0,8	6,2	39,0	32,1	27,6	24,6	14,2	14,2	27,2	22,5	19,0	16,4	5,9	10,1	17,4	12,3	10,3	9,5	0,3	6,0
29	15,3	15,7	10,5	8,7	-0,4	3,5	39,3	23,9	27,8	25,0	14,7	11,8	27,4	19,5	18,6	16,1	7,3	7,8	14,9	15,9	10,3	8,0	-0,2	2,6
30	17,7	15,1	11,7	8,2	8,7	-2,3	38,5	27,6	26,1	23,8	16,8	11,5	28,6	19,7	18,5	15,7	12,7	4,7	17,6	15,1	11,6	7,3	7,8	-2,2
31	18,8	13,4		10,9		4,9	40,2	28,5		23,7		12,3	29,3	20,8		16,2		8,4	18,4	13,3		10,1		5,1
	MEDIA						MEDIA						MEDIA						MEDIA					
I dec	15,3	15,7	15,9	10,5	7,6	3,0	32,5	33,2	31,4	24,6	22,7	16,0	23,9	24,4	23,6	17,5	15,2	9,5	12,0	12,4	13,0	6,8	4,4	-0,8
II dec	13,6	14,8	13,7	12,5	7,7	-	33,3	32,8	29,1	23,6	19,8	-	23,5	23,8	21,4	18,1	13,8	-	11,8	11,0	10,1	8,4	1,4	-
III dec	15,4	14,3	10,6	10,9	1,8	1,4	36,8	28,9	26,8	24,5	15,2	13,3	26,1	21,6	18,7	17,7	8,5	7,4	11,8	10,8	8,4	7,3	-2,2	-4,1
mese	14,8	14,9	13,4	11,3	5,7	-	34,3	31,5	29,1	24,2	19,2	-	24,5	23,2	21,3	17,8	12,4	-	14,5	14,7	13,1	11,2	5,0	-

G	temperatura suolo -10 media						eliofania						radiazione globale						precipitazione totale					
	lug	ago	set	ott	nov	dic	lug	ago	set	ott	nov	dic	lug	ago	set	ott	nov	dic	lug	ago	set	ott	nov	dic
1	30,9	33,0	26,4	23,8	19,5	12,9	12,0	11,4	6,8	8,9	8,6	0,0	24,2	24,4	16,5	17,1	11,6	2,4	0,0	0,0	0,0	0,0	0,0	10,0
2	31,0	33,8	26,6	23,2	20,5	12,1	13,4	9,6	9,9	10,2	7,3	8,3	28,1	22,6	19,3	17,7	11,7	10,2	0,0	0,0	2,3	0,0	0,2	0,0
3	29,9	31,5	26,8	23,9	19,3	11,6	10,9	5,9	10,5	3,3	9,0	4,9	22,8	13,1	21,4	8,6	13,6	7,9	0,0	0,0	0,0	0,2	0,0	0,2
4	29,6	31,1	27,6	24,0	19,6	11,9	13,5	12,8	9,6	5,4	7,5	8,5	27,8	26,1	19,1	11,5	10,7	10,6	0,0	0,0	0,0	1,2	0,0	0,0
5	29,9	29,9	28,3	22,8	19,0	12,7	13,4	11,8	9,4	10,0	7,2	5,5	27,4	24,0	20,2	17,3	10,0	8,0	0,0	0,0	0,0	0,0	0,0	0,2
6	30,4	30,2	29,5	21,0	18,4	12,3	12,1	12,3	10,0	1,4	5,4	4,2	27,0	25,7	19,9	7,5	9,3	6,9	0,0	0,0	0,0	0,0	5,1	2,1
7	30,3	29,9	30,0	22,4	18,2	11,5	13,2	12,6	7,0	4,5	8,3	4,1	27,3	25,3	16,4	9,7	12,0	6,8	0,0	0,0	0,0	1,0	1,0	0,8
8	29,8	30,0	29,9	21,5	16,2	10,1	13,3	11,8	10,9	8,6	5,1	7,6	27,1	24,7	20,7	15,5	9,4	9,9	0,0	0,0	0,0	0,0	0,0	0,0
9	30,8	30,2	28,8	20,9	16,9	9,4	11,9	10,3	4,2	4,9	9,1	0,2	24,8	21,6	11,1	10,8	12,2	1,6	0,0	0,0	0,8	0,0	0,0	31,8
10	30,1	30,8	28,9	22,2	17,0	9,0	8,9	11,8	7,0	3,7	9,0	7,1	23,1	22,6	15,0	10,3	12,0	9,9	2,3	0,0	0,0	2,3	0,2	1,6
11	31,0	31,8	28,5	22,2	17,5	10,8	9,7	11,5	11,2	6,2	8,3	2,8	23,1	22,3	21,1	13,4	11,5	6,2	0,0	0,0	0,0	2,7	0,0	11,4
12	29,3	31,8	27,0	20,4	16,6	11,6	12,1	9,4	3,7	1,1	7,9	7,6	27,3	20,7	9,6	6,4	11,0	9,9	0,0	0,0	0,0	1,0	0,0	1,0
13	29,2	31,6	28,1	21,1	15,8	10,9	11,2	12,3	6,1	3,0	1,4	0,0	24,3	23,3	15,1	8,6	4,0	-	0,0	0,0	0,2	1,4	0,0	59,8
14	29,8	30,6	27,1	22,1	16,5	11,1	13,2	12,6	5,5	9,5	6,4	3,6	27,9	24,8	12,1	16,0	9,9	7,6	0,0	0,0	0,4	0,8	0,0	0,0
15	29,6	30,0	25,1	22,1	18,9	-	13,5	12,5	4,8	6,7	7,2	4,2	28,1	24,3	10,6	13,2	10,1	6,6	0,0	0,0	0,8	0,2	0,0	0,0
16	29,6	29,5	26,0	22,3	18,6	-	13,4	12,3	10,7	9,2	7,1	-	28,0	24,6	20,3	14,3	9,9	-	0,0	0,0	0,0	0,0	0,0	-
17	30,2	29,3	26,0	21,8	-	-	13,4	12,2	7,1	9,0	-	-	27,0	24,4	14,2	14,2	-	-	0,0	0,0	0,2	0,0	-	-
18	30,5	29,8	27,3	20,7	15,8	-	12,9	11,5	10,7	0,1	-	-	26,5	21,8	19,5	3,8	-	-	0,0	0,0	0,0	12,7	-	-
19	30,5	29,4	26,0	20,0	14,8	-	12,1	8,8	9,1	0,4	7,2	-	23,4	20,0	18,2	5,3	10,3	-	0,0	4,5	8,2	0,6	1,4	-
20	30,5	29,3	23,0	20,0	12,3	-	13,4	11,5	8,5	0,3	8,7	-	27,8	23,0	16,8	4,8	12,2	-	0,0	0,0	0,0	1,0	0,0	-
21	30,4	30,4	22,5	20,2	11,3	-	13,4	11,2	6,0	1,8	8,8	-	27,5	22,7	13,4	6,3	11,6	-	0,0	0,0	0,2	1,2	0,2	-
22	30,2	28,3	23,4	19,4	12,0	8,2	13,3	8,1	10,4	1,0	2,1	-	27,4	18,9	19,7	3,8	5,8	-	0,0	0,0	0,0	27,7	6,1	-
23	30,5	28,6	23,4	19,5	12,5	-	13,3	11,0	8,5	9,5	7,5	-	25,9	23,1	17,4	14,5	10,9	-	0,0	0,0	0,0	0,2	0,6	-
24	30,4	27,1	23,6	20,4	10,4	8,0	13,2	6,3	8,0	9,1	4,9	7,9	25,7	17,5	16,0	13,8	7,9	9,8	0,0	0,0	0,0	0,2	1,4	0,2
25	31,2	28,0	25,4	20,6	9,6	6,8	12,9	11,6	8,4	9,2	4,4	5,2	25,2	23,8	17,8	14,5	7,8	7,3	0,0	0,0	0,0	0,0	4,4	1,2
26	31,4	28,2	25,2	20,5	11,2	8,6	10,7	11,9	8,0	6,0	4,3	0,6	23,0	23,5	17,2	11,0	7,8	3,0	0,0	0,0	0,0	0,2	2,0	0,6
27	32,0	29,3	25,5	20,5	11,1	9,3	11,2	11,9	10,1	9,3	1,5	0,2	22,8	22,9	18,8	13,2	4,6	3,4	0,0	0,0	0,0	0,0	3,1	14,3
28	32,0	29,2	25,3	20,5	9,9	10,9	11,0	9,8	10,4	9,3	4,7	2,3	22,8	21,4	18,0	13,0	8,5	4,8	0,0	1,9	0,0	0,2	2,8	2,0
29	31,8	25,5	24,8	20,3	8,9	9,6	12,8	1,5	8,6	9,4	1,8	0,3	25,3	6,6	16,2	13,2	5,5	1,9	0,0	3,6	0,0	0,0	0,0	8,4
30	32,3	25,0	23,4	20,0	11,6	8,1	11,6	5,9	4,8	9,3	0,0	7,1	23,5	14,1	11,9	13,2	2,2	9,9	0,0	4,0	0,2	0,2	16,2	0,6
31	33,0	25,5		20,5		9,3	12,6	9,7		6,8		0,4	24,8	20,5		11,3		2,8	0,0	0,0		0,0		0,2
	MEDIA						MEDIA						MEDIA						TOTALE					
I dec	30,3	31,0	28,3	22,6	18,5	11,4	12,3	11,0	8,5	6,1	7,6	5,1	25,9	23,0	18,0	12,6	11,2	7,4	2,3	0,0	3,1	4,7	6,5	46,7
II dec	30,0	30,3	26,4	21,3	16,3	-	12,5	11,4	7,7	4,6	6,8	-	26,3	22,9	15,7	10,0	9,9	-	0,0	4,5	9,8	20,4	1,4	-
III dec	31,4	27,7	24,2	20,2	10,9	8,8	12,4	9,0	8,3	7,3	4,0	-	24,9	19,6	16,6	11,6	7,3	-	0,0	9,5	0,4	29,9	36,8	-
mese	30,6	29,6	26,3	21,3	15,2	-	12,4	10,4	8,2	6,0	6,1	-	25,7	21,8	16,8	11,4	9,4	-	2,3	14,0	13,3	55,0	44,7	-

Pietranera (AG) lat. 37°30' long. 13°31' alt. 158

G	precipitazione max oraria						umidità relativa media						bagnatura fogliare*						evapotraspirazione					
	lug	ago	set	ott	nov	dic	lug	ago	set	ott	nov	dic	lug	ago	set	ott	nov	dic	lug	ago	set	ott	nov	dic
1	0,0	0,0	0,0	0,0	0,0	3,2	52	36	74	54	81	93							3,5	3,7	1,4	1,7	0,5	0,1
2	0,0	0,0	2,1	0,0	0,2	0,0	48	39	71	65	79	83							2,9	3,8	1,5	1,4	0,9	0,4
3	0,0	0,0	0,0	0,2	0,0	0,2	48	40	65	72	72	90							2,9	3,3	2,2	1,0	0,8	0,1
4	0,0	0,0	0,0	1,0	0,0	0,0	47	49	66	73	77	86							3,1	2,9	1,8	1,0	0,6	0,3
5	0,0	0,0	0,0	0,0	0,0	0,2	47	49	71	66	78	89							3,0	3,4	1,5	1,3	0,5	0,2
6	0,0	0,0	0,0	0,0	3,3	1,7	58	48	67	68	79	89							2,6	2,9	1,6	0,9	0,6	0,5
7	0,0	0,0	0,0	0,4	0,8	0,4	47	66	67	76	79	87							2,7	2,3	1,6	0,8	0,8	0,5
8	0,0	0,0	0,0	0,0	0,0	0,0	52	66	47	70	78	83							2,8	2,9	3,3	1,2	0,5	0,2
9	0,0	0,0	0,6	0,0	0,0	7,7	47	63	61	65	81	98							3,1	1,7	1,9	1,1	0,4	0,1
10	1,5	0,0	0,0	2,1	0,2	1,4	58	56	70	69	80	90							2,8	2,2	1,8	1,3	0,4	0,1
11	0,0	0,0	0,0	1,4	0,0	3,3	50	44	62	82	83	86							3,2	2,7	2,1	0,6	0,4	0,3
12	0,0	0,0	0,0	0,4	0,0	0,6	54	60	61	81	79	80							2,6	2,0	1,7	0,7	0,4	0,2
13	0,0	0,0	0,2	1,0	0,0	9,7	54	52	56	77	74	83							2,7	3,2	2,9	0,6	0,7	0,6
14	0,0	0,0	0,4	0,6	0,0	0,0	50	55	60	79	73	71							3,1	3,2	2,2	0,7	0,8	0,7
15	0,0	0,0	0,4	0,2	0,0	0,0	44	65	65	78	68	84							3,5	2,6	1,8	0,9	0,8	0,3
16	0,0	0,0	0,0	0,0	0,0	-	39	56	68	77	70	-							3,7	2,8	2,0	1,1	1,1	0,4
17	0,0	0,0	0,2	0,0	-	-	39	54	68	70	-	-							3,6	2,4	1,2	1,2	0,9	0,7
18	0,0	0,0	0,0	6,2	-	-	37	51	63	82	-	-							3,7	2,0	1,9	0,6	0,3	1,2
19	0,0	1,6	4,8	0,4	0,8	-	46	66	76	86	79	-							2,3	2,2	1,6	0,3	0,8	0,2
20	0,0	0,0	0,0	0,8	0,0	-	45	64	68	85	70	-							3,7	2,0	1,6	0,4	0,7	0,2
21	0,0	0,0	0,2	1,0	0,2	-	54	61	70	79	74	-							2,7	2,6	1,6	1,0	0,3	0,4
22	0,0	0,0	0,0	19,2	2,4	-	61	58	71	89	86	-							2,4	2,4	1,7	0,3	0,2	0,1
23	0,0	0,0	0,0	0,2	0,4	-	50	60	68	83	78	-							3,2	2,4	1,6	0,4	0,5	0,5
24	0,0	0,0	0,0	0,2	1,0	-	44	64	64	82	87	71							3,7	2,1	1,3	0,6	0,2	0,5
25	0,0	0,0	0,0	0,0	1,0	1,0	39	62	67	81	91	84							2,9	2,2	1,3	0,7	0,2	0,1
26	0,0	0,0	0,0	0,2	1,0	0,2	33	59	70	83	83	96							3,4	2,0	1,3	0,4	1,0	0,1
27	0,0	0,0	0,0	0,0	1,7	4,4	35	55	73	84	80	95							3,1	2,1	1,4	0,5	0,5	0,1
28	0,0	1,9	0,0	0,2	1,0	1,2	38	55	69	84	89	86							3,6	2,5	1,4	0,6	0,3	0,3
29	0,0	0,8	0,0	0,0	0,0	4,1	37	81	61	84	88	88							4,3	0,6	1,8	0,6	0,2	0,2
30	0,0	2,2	0,2	0,2	3,3	0,4	47	81	67	86	93	82							3,8	0,7	1,9	0,5	0,0	0,3
31	0,0	0,0		0,0		0,2	43	74		81		96							3,8	1,4		0,4		0,1
	MASSIMO ORARIO						MEDIA						MEDIA						MEDIA					
I dec	1,5	0,0	2,1	2,1	3,3	7,7	50	51	66	68	78	89							2,9	2,9	1,9	1,2	0,6	0,2
II dec	0,0	1,6	4,8	6,2	5,8	-	46	57	65	80	74	-							3,2	2,5	1,9	0,7	0,7	0,5
III dec	0,0	2,2	0,2	19,2	3,3	4,4	44	65	68	83	85	-							3,4	1,9	1,5	0,6	0,3	0,2
mese	1,5	2,2	4,8	19,2	5,8	-	47	58	66	77	80	-							3,2	2,4	1,8	0,8	0,5	0,3

G	velocità media vento						velocità massima vento						direzione prevalente vento						pressione atmosferica media					
	lug	ago	set	ott	nov	dic	lug	ago	set	ott	nov	dic	lug	ago	set	ott	nov	dic	lug	ago	set	ott	nov	dic
1	3,0	2,2	1,8	3,0	1,2	1,4	8,3	6,3	7,3	6,1	4,8	4,5	SW	SW	SW	N	SW	SW	1012	1012	1015	1015	1023	1012
2	3,3	2,3	1,6	2,5	1,9	1,8	6,1	5,7	7,1	7,3	6,7	5,4	NW	SW	SW	SW	SW	SW	1012	1012	1019	1017	1022	1019
3	2,7	3,2	2,0	1,7	1,5	1,2	6,0	8,4	6,3	5,4	5,4	3,9	N	SW	SW	S	SW	SW	1013	1014	1021	1018	1022	1020
4	2,8	3,0	1,9	1,7	1,2	1,8	7,3	6,3	6,6	5,2	4,6	5,2	SW	NW	SW	N	SE	SW	1012	1013	1020	1018	1023	1021
5	2,4	3,1	2,1	1,8	1,1	1,3	8,2	8,5	6,3	7,1	4,2	4,8	SW	N	SW	S	SW	S	1012	1013	1017	1019	1023	1015
6	3,3	2,8	2,1	1,5	1,4	2,4	8,6	7,4	5,0	4,7	3,9	7,1	S	NW	SE	S	S	SW	1011	1012	1015	1018	1024	1014
7	2,4	3,6	2,3	1,4	1,7	1,8	6,1	9,9	5,3	4,7	4,8	6,0	SW	SW	S	S	W	W	1012	1010	1017	1017	1024	1019
8	2,6	3,4	2,2	1,9	1,5	1,3	7,0	9,6	6,6	5,8	4,4	4,2	SW	SW	SE	W	NE	N	1013	1010	1018	1019	1024	1024
9	2,4	1,8	2,2	2,4	1,2	1,2	6,1	5,0	6,7	6,3	4,9	3,4	SW	S	N	W	S	N	1014	1014	1016	1017	1024	1018
10	2,7	1,9	2,4	2,2	1,1	1,4	7,3	5,8	6,7	5,2	4,0	4,4	SW	S	SW	SW	S	SW	1014	1015	1013	1019	1027	1018
11	3,2	1,7	2,2	1,2	1,5	3,0	7,3	4,7	7,8	5,4	4,8	6,9	N	SW	S	N	SW	E	1015	1013	1013	1020	1028	1014
12	3,0	2,1	1,9	1,4	1,3	2,0	8,3	5,5	7,0	5,0	4,7	5,3	SW	SW	N	N	SW	NE	1017	1013	1015	1020	1022	1019
13	2,6	2,7	2,3	1,8	2,5	5,1	7,0	8,2	6,7	4,1	5,9	10,5	N	SW	S	N	NE	NE	1016	1014	1017	1019	1018	1008
14	3,1	3,4	2,8	1,3	2,4	5,6	6,4	8,4	7,0	4,2	4,9	10,1	N	SW	N	S	NE	NE	1017	1015	1018	1022	1020	1000
15	3,3	3,5	2,4	1,6	3,0	2,5	7,6	9,0	6,3	6,0	5,4	6,1	N	SW	N	SW	N	SW	1018	1012	1015	1024	1017	1013
16	2,5	3,0	2,8	2,3	3,1	-	8,0	9,9	8,6	7,7	7,3	-	SW	N	SW	SW	SW	-	1018	1012	1012	1021	1007	-
17	2,2	2,5	1,8	2,1	-	-	6,3	6,9	8,3	6,2	-	-	SW	SW	SW	S	-	-	1017	1014	1010	1017	-	-
18	2,2	2,1	2,0	1,5	-	-	5,9	4,8	7,6	4,7	-	-	SW	S	SW	NE	-	-	1016	1015	1012	1019	-	-
19	2,8	2,3	2,7	1,0	2,1	-	7,0	5,9	7,1	2,5	5,9	-	SW	SW	SW	S	N	-	1017	1016	1017	1023	1017	-
20	3,1	2,3	2,8	1,4	2,7	-	7,5	6,6	7,3	3,7	6,9	-	N	S	NW	N	N	-	1017	1014	1015	1021	1026	-
21	2,6	3,3	2,2	3,4	1,3	-	6,4	8,3	7,8	7,2	3,9	-	S	SW	N	NE	SE	-	1013	1013	1014	1016	1025	-
22	2,7	4,6	2,5	1,8	1,2	-	8,8	9,0	8,5	8,7	3,1	-	SW	SW	SW	N	NE	-	1010	1014	1017	1016	1012	-
23	2,9	4,3	2,4	1,1	2,1	-	7,9	9,0	8,2	4,5	5,8	-	SW	SW	SW	N	W	-	1010	1013	1016	1019	1011	-
24	2,4	3,4	1,9	1,1	1,3	1,8	7,9	9,5	7,3	3,7	3,8	5,1	SW	SW	SW	S	NE	N	1012	1014	1015	1020	1012	1026
25	1,6	2,3	1,9	1,5	1,6	1,0	6,7	8,0	6,6	5,6	5,6	3,0	SW	SW	SW	SW	S	N	1012	1015	1015	1022	1012	1023
26	1,9	2,0	1,8	1,0	2,8	0,9	4,9	7,2	6,0	4,2	9,8	4,1	S	S	SW	SE	N	NE	1012	1017	1019	1023	1008	1015
27	1,7	1,7	2,0	1,4	2,2	1,6	5,1	5,8	6,3	5,5	5,9	6,5	SW	SW	SW	S	SW	S	1013	1017	1022	1024	1007	1011
28	2,1	1,9	2,0	1,5	1,7	2,5	6,7	5,1	6,4	5,6	6,0	6,2	SW	SW	S	S	SW	SW	1013	1016	1022	1023	1015	1012
29	2,4	1,3	2,1	1,3	1,1	2,2	7,5	3,0	6,6	5,3	4,2	7,5	SW	NE	SW	S	N	NW	1013	1018	1020	1023	1016	1015
30	2,6	1,4	2,5	1,7	1,4	1,6	7,0	5,5	7,3	5,5	3,7	5,3	SW	N	W	S	N	W	1011	1018	1015	1023	1010	1024
31	2,4	1,7		1,1		0,8	6,5	6,1		4,3		1,5	N	S		S		SW	1010	1015		1021		1025
	MEDIA						MASSIMO GIORNALIERO						MEDIA						MEDIA					
I dec	2,8	2,7	2,1	2,0	1,4	1,6	8,6	9,9	7,3	7,3	6,7	7,1	SW	SW	N	N	N	SW	1012	1012	1017	1018	1024	1018
II dec	2,8	2,6	2,4	1,5	2,3	-	8,3	9,9	8,6	7,7	7,3	-	N	SW	N	N	N	-	1017	1014	1014	1021	1019	-
III dec	2,3	2,5	2,1	1,5	1,7	1,5	8,8	9,5	8,5	8,7	9,8	7,5	SW	SW	SW	N	N	N	1012	1015	1018	1021	1013	-
mese	2,6	2,6	2,2	1,7	1,8	-	8,8	9,9	8,6	8,7	9,8	-	SW	SW	SW	N	N	-	1014	1014	1016	1020	1019	-

* sensore assente

Santo Pietro (CT) lat. 37°07' long.14°32' alt. 313

G	temperatura minima						temperatura massima						temperatura media						temperatura superficiale min					
	lug	ago	set	ott	nov	dic	lug	ago	set	ott	nov	dic	lug	ago	set	ott	nov	dic	lug	ago	set	ott	nov	dic
1	20,3	22,3	16,8	12,7	12,7	10,4	33,8	35,6	30,1	24,5	23,8	14,4	26,3	28,5	21,0	17,9	17,3	12,9	19,2	22,0	17,8	9,5	11,3	9,1
2	18,8	22,7	18,4	10,2	12,5	5,9	32,0	38,0	29,4	22,9	22,7	15,2	25,2	29,8	22,8	16,8	17,1	10,1	17,8	22,4	17,6	8,8	10,2	3,4
3	17,9	19,0	18,1	13,7	11,2	5,5	31,5	37,0	30,4	24,8	23,6	14,6	24,5	27,9	23,4	18,9	16,9	10,6	16,2	17,6	16,9	12,0	8,9	3,5
4	16,4	16,4	18,6	16,3	13,0	6,5	29,3	31,0	29,8	23,7	23,0	15,6	23,2	24,2	22,6	18,9	16,9	10,5	15,7	15,8	18,1	15,4	12,4	3,6
5	17,2	18,6	18,8	13,8	12,6	6,7	30,9	30,7	27,1	24,6	22,6	15,6	24,0	24,0	22,0	18,0	16,2	11,7	16,6	17,7	19,4	11,6	10,6	4,3
6	17,3	15,6	18,9	14,4	11,7	7,4	28,3	30,2	29,0	22,3	22,6	15,8	22,7	23,2	23,6	17,6	16,9	12,1	16,2	15,4	19,6	12,8	10,1	3,7
7	15,5	15,6	19,9	14,2	9,9	5,6	30,5	26,5	32,1	22,5	19,7	15,3	23,2	21,6	25,2	17,9	15,4	10,3	15,1	15,7	19,6	12,9	9,1	2,4
8	16,6	16,1	19,9	12,7	9,9	4,5	29,8	28,3	35,4	22,8	21,0	13,7	23,8	22,4	26,6	17,0	15,1	8,6	15,6	16,7	17,5	11,1	8,9	1,9
9	18,5	18,3	20,6	11,1	10,7	6,3	32,1	28,0	30,8	21,0	21,1	11,2	25,9	23,2	24,2	15,9	14,9	8,1	19,5	19,5	20,3	10,1	8,4	4,4
10	20,6	18,1	20,0	13,4	11,3	5,8	35,9	30,3	29,5	21,0	19,3	13,3	26,6	24,0	24,1	17,1	15,2	9,4	19,4	18,3	19,5	12,8	9,9	4,3
11	17,6	19,4	18,3	13,9	12,4	7,7	33,4	33,7	30,4	21,8	20,1	13,4	26,2	25,7	22,8	16,5	15,4	9,7	16,1	19,4	17,5	12,9	11,1	4,5
12	15,7	20,5	18,7	14,5	10,8	7,9	28,0	33,4	30,0	21,0	21,4	16,1	22,8	26,2	23,8	16,7	14,7	11,0	14,3	19,3	18,9	14,1	9,1	5,4
13	16,2	20,2	20,9	15,1	11,3	8,3	29,5	32,7	32,5	20,4	16,4	11,6	23,5	25,4	25,2	17,0	13,5	9,6	15,6	19,4	19,5	15,2	9,9	7,7
14	17,6	17,8	19,2	15,8	12,6	8,4	30,7	31,6	29,8	24,5	21,2	12,8	24,4	24,6	23,2	19,2	15,5	10,3	16,2	16,2	17,8	15,2	11,8	6,0
15	17,3	17,6	16,1	16,2	13,2	6,3	31,3	28,3	27,0	23,7	22,7	15,6	24,5	23,1	20,9	18,5	17,1	10,8	16,2	16,1	15,2	15,4	12,2	4,0
16	19,4	15,4	14,8	13,0	-	7,4	32,3	28,0	28,2	23,4	-	14,0	25,5	22,2	21,0	17,6	-	9,9	17,8	15,9	13,4	11,8	-	5,4
17	18,9	17,9	16,7	12,2	9,5	-	33,2	28,4	28,5	25,1	16,8	-	25,7	22,8	21,6	18,2	-	-	16,4	17,9	15,8	10,3	6,6	-
18	20,2	17,5	18,1	14,0	8,7	2,3	33,9	30,5	29,4	17,8	17,5	11,2	27,1	23,6	22,7	15,6	13,2	-	17,9	17,7	17,1	13,6	5,4	1,4
19	20,9	18,8	15,2	14,4	8,1	2,5	33,6	34,8	26,8	22,4	17,7	9,1	27,3	24,6	21,0	16,9	12,3	4,8	18,7	19,4	14,1	14,1	5,3	0,5
20	18,9	19,6	13,5	15,6	3,7	2,1	32,3	32,3	24,5	20,7	12,9	10,1	25,7	24,7	18,8	17,5	8,6	5,4	16,1	18,3	12,2	15,1	1,8	0,3
21	16,4	18,8	12,9	15,6	1,9	4,6	31,7	30,3	24,8	25,0	13,5	9,4	24,7	24,0	18,9	19,3	7,7	6,4	15,4	19,5	11,8	15,3	0,0	2,0
22	16,7	16,9	14,0	15,1	6,6	2,1	29,5	26,7	24,2	25,4	14,4	11,7	23,1	21,4	18,8	19,1	10,3	6,8	16,2	16,2	12,5	14,2	6,0	-0,2
23	15,4	14,8	13,4	13,6	5,9	-	32,4	25,3	25,0	25,6	14,2	-	25,0	20,1	18,9	19,0	9,7	-	16,2	15,4	11,1	12,7	3,7	-
24	19,0	14,0	14,9	15,4	3,3	2,5	32,4	26,4	25,8	22,7	13,4	11,8	26,2	20,5	19,4	18,5	8,1	-	18,7	14,0	13,9	14,3	1,6	-0,1
25	21,4	16,1	15,6	15,9	2,7	1,8	35,0	28,8	25,7	22,0	12,0	12,2	27,9	21,8	19,6	18,0	7,4	7,6	19,1	16,0	13,7	15,2	1,4	-1,1
26	21,0	16,8	15,7	14,9	7,2	7,6	34,7	29,0	26,4	22,8	16,6	11,9	28,0	22,4	19,2	17,9	11,7	9,3	20,5	16,0	15,3	14,5	3,9	3,7
27	21,4	17,5	15,4	14,8	6,7	7,8	34,5	29,9	25,8	22,9	15,4	13,9	28,0	23,6	19,5	17,9	11,7	11,2	20,7	18,0	14,1	14,1	4,1	2,9
28	23,1	18,3	13,8	13,5	4,9	6,3	36,7	30,8	26,2	23,9	13,3	13,9	29,2	24,0	19,3	17,3	8,6	10,4	20,9	16,6	12,9	12,7	2,0	2,9
29	22,2	18,9	14,7	12,9	4,7	4,7	37,9	28,0	25,3	23,2	15,6	13,6	29,0	22,3	19,9	17,1	10,4	9,0	21,1	19,4	12,9	11,3	1,9	3,8
30	22,5	18,2	14,9	13,7	11,0	2,0	37,9	27,4	24,0	22,9	17,4	10,6	29,6	20,9	18,8	17,2	14,4	5,6	21,2	18,9	12,9	12,9	8,9	-0,3
31	21,9	18,4		12,8		4,4	37,0	28,8		21,8		12,2	29,8	22,1		16,4		8,7	20,7	18,0		11,6		1,4
	MEDIA						MEDIA						MEDIA						MEDIA					
I dec	17,9	18,3	19,0	13,2	11,6	6,5	31,4	31,6	30,4	23,0	21,9	14,5	24,7	24,9	24,7	18,1	16,7	10,5	15,1	15,4	16,9	8,8	8,4	1,9
II dec	18,3	18,5	17,1	14,5	10,0	5,9	31,8	31,4	28,7	22,1	18,5	12,7	25,0	24,9	22,9	18,3	14,3	9,3	14,3	15,9	12,2	10,3	1,8	0,3
III dec	20,1	17,1	14,5	14,4	5,5	4,4	34,5	28,3	25,3	23,5	14,6	12,1	27,3	22,7	19,9	18,9	10,0	8,2	15,4	14,0	11,1	11,3	0,0	-1,1
mese	18,8	17,9	16,9	14,1	9,0	5,6	32,7	30,4	28,1	22,9	18,3	13,1	25,7	24,1	22,5	18,5	13,7	9,3	17,6	17,7	16,0	13,0	7,1	3,1

G	temperatura suolo -10 media						eliofania						radiazione globale						precipitazione totale					
	lug	ago	set	ott	nov	dic	lug	ago	set	ott	nov	dic	lug	ago	set	ott	nov	dic	lug	ago	set	ott	nov	dic
1	25,3	29,5	24,7	20,8	17,5	13,2	8,4	10,3	5,6	9,0	8,3	0,0	23,4	24,6	13,6	18,0	11,7	2,0	0,0	0,0	44,6	0,0	0,2	9,5
2	25,3	29,7	24,2	20,1	17,8	12,3	11,5	9,9	9,4	11,4	3,6	8,5	28,0	23,6	21,0	18,5	9,0	9,2	0,0	0,0	0,0	0,0	0,2	0,2
3	25,1	29,4	24,4	20,1	17,2	11,2	10,8	6,1	10,9	9,9	9,0	3,8	26,8	16,9	22,0	14,4	12,7	6,6	0,0	0,4	0,0	0,0	0,0	0,0
4	24,9	27,9	24,4	20,5	17,5	11,1	11,8	9,1	7,6	5,0	5,3	9,2	27,8	21,5	17,7	12,6	8,8	10,3	0,0	0,2	0,0	3,6	0,0	0,0
5	25,1	27,6	24,5	20,1	-	10,9	11,3	9,2	8,1	11,1	8,7	0,5	27,1	21,7	18,5	18,4	9,7	3,9	0,0	0,0	0,0	0,0	0,0	1,7
6	25,0	27,3	24,5	19,3	16,9	11,9	11,0	11,2	8,7	3,5	7,8	8,2	27,3	25,9	20,2	7,1	11,5	9,5	0,0	0,0	0,0	0,4	6,2	0,2
7	25,1	27,0	25,0	19,5	17,4	11,4	11,6	10,8	10,8	2,9	7,1	3,9	27,8	24,4	21,3	8,9	10,6	6,7	0,0	0,0	0,0	31,0	4,4	0,0
8	25,2	27,0	24,9	18,9	16,5	10,2	11,4	9,9	9,9	10,9	6,7	8,6	26,9	24,0	21,2	18,1	10,3	9,7	0,0	0,2	0,0	0,2	0,0	0,0
9	25,7	26,9	24,6	18,2	16,2	9,8	9,9	4,7	4,2	5,7	9,9	0,0	25,0	13,9	11,9	11,6	12,7	1,6	0,0	0,0	0,0	0,2	0,0	11,2
10	25,9	27,2	24,6	18,5	16,1	10,1	8,1	10,1	6,3	10,4	5,0	5,7	24,1	23,4	14,9	17,0	8,8	8,3	0,2	0,0	0,2	0,0	0,2	14,0
11	26,4	27,8	24,5	18,5	16,5	10,6	8,6	10,4	10,2	5,9	8,1	2,6	22,9	22,9	21,3	10,3	10,9	4,4	0,0	0,2	0,0	20,8	0,0	14,9
12	25,8	28,0	24,0	18,4	16,2	10,7	11,6	10,6	4,9	2,2	7,4	6,4	27,4	23,8	13,0	7,6	10,8	8,9	0,0	0,0	0,0	0,2	0,0	2,8
13	25,7	28,5	24,1	18,6	15,7	10,5	9,5	10,6	7,9	3,3	0,9	0,0	24,9	23,6	18,2	9,6	3,8	-	0,0	0,0	0,0	1,4	3,2	107,0
14	25,7	28,0	24,2	19,0	15,9	10,4	11,1	11,2	8,2	7,1	9,6	3,3	26,1	24,9	17,4	12,2	12,0	6,6	0,0	0,0	0,2	0,0	0,0	9,4
15	25,9	27,5	23,2	19,5	16,2	10,2	11,2	11,1	7,9	7,8	7,7	5,3	26,3	24,6	16,2	14,4	9,6	8,1	0,0	0,0	0,8	0,0	0,0	0,2
16	26,3	27,6	22,6	19,4	-	10,9	11,6	11,1	11,3	8,1	-	3,5	27,0	24,8	21,4	15,4	-	6,8	0,0	0,2	0,0	0,2	-	0,0
17	26,3	27,6	22,9	18,6	14,8	-	11,3	11,0	9,0	9,4	-	-	26,7	24,6	19,2	14,7	-	-	0,0	0,0	0,4	6,2	-	-
18	26,5	27,6	23,4	18,5	13,8	9,9	10,7	10,7	6,6	0,0	4,8	-	26,4	23,1	14,4	3,5	8,3	-	0,0	0,0	0,0	0,6	2,3	-
19	26,8	27,6	23,0	18,4	14,4	8,6	9,9	8,3	10,0	1,8	6,3	8,3	25,1	19,3	19,1	7,7	9,8	9,9	0,0	0,2	0,0	0,0	3,3	0,0
20	26,9	27,6	21,7	18,8	12,6	7,8	11,4	10,4	8,7	0,3	6,1	8,9	27,1	23,6	17,2	5,3	9,1	9,6	0,0	0,0	0,2	0,2	0,0	0,0
21	26,9	28,0	21,4	19,0	11,1	8,1	11,4	8,4	10,2	3,6	9,6	0,0	27,0	20,0	20,0	10,2	11,8	3,2	0,0	0,0	0,0	0,6	0,2	0,0
22	27,0	27,1	21,4	19,6	11,8	7,8	11,4	11,3	10,9	3,3	5,3	5,3	26,9	24,1	20,0	9,8	9,7	7,0	0,0	0,0	0,0	4,0	4,9	0,0
23	26,9	26,4	21,3	19,0	11,9	-	10,6	10,3	10,3	10,4	8,4	-	25,1	21,9	19,7	15,2	10,2	-	0,0	0,0	0,0	0,0	5,0	-
24	27,1	25,6	21,4	19,0	11,1	8,0	11,2	9,6	8,5	9,9	4,2	-	25,3	21,9	15,8	14,2	6,6	-	0,0	0,0	0,0	0,0	0,2	-
25	27,5	26,0	21,5	18,9	10,1	7,3	10,5	10,2	9,1	7,1	4,8	7,9	24,9	21,2	18,8	12,6	7,9	8,8	0,0	0,0	0,0	0,0	3,0	5,5
26	28,0	26,5	21,6	18,8	10,8	8,9	9,9	11,3	5,7	5,6	3,3	1,8	24,6	23,7	13,6	9,5	6,3	4,3	0,0	0,0	1,0	0,0	2,6	0,4
27	28,1	26,9	21,5	18,8	11,6	9,4	9,7	11,3	10,2	5,7	3,6	0,6	23,5	23,2	16,9	10,3	6,1	4,0	0,0	0,0	0,0	0,0	6,0	14,3
28	28,4	26,6	21,0	18,7	10,6	10,4	10,2	10,8	10,1	9,3	8,5	4,9	24,5	22,1	16,6	13,1	10,5	7,3	0,0	0,0	0,2	0,2	0,2	2,1
29	28,9	26,1	21,1	18,1	10,1	9,7	10,7	2,8	9,6	10,1	3,7	1,5	25,2	9,8	16,3	13,9	7,4	3,5	0,0	0,2	0,0	0,2	0,0	6,2
30	28,9	25,6	21,0	18,2	11,8	8,9	10,3	4,4	8,2	8,0	0,2	9,0	24,1	13,2	14,9	12,5	2,9	10,3	0,0	0,4	0,0	0,2	7,1	0,2
31	29,3	25,8		18,0		8,1	10,6	7,7		7,1		3,6	24,5	18,7		10,1		5,8	0,0	0,0		0,2		2,2
	MEDIA						MEDIA						MEDIA						TOTALE					
I dec	25,3	28,0	24,6	19,6	17,0	11,2	10,6	9,1	8,1	8,0	7,2	4,8	26,4	22,0	18,2	14,5	10,6	6,8	0,2	0,8	44,8	35,4	11,2	36,8
II dec	26,2	27,8	23,4	18,8	15,1	10,0	10,7	10,5	8,5	4,6	6,4	4,8	26,0	23,5	17,7	10,1	9,3	-	0,0	0,6	1,6	29,6	8,8	134,3
III dec	27,9	26,4	21,3	18,7	11,1	8,7	10,6	8,9	9,3	7,3	5,2	3,8	25,0	20,0	17,3	11,9	7,9	6,0	0,0	0,6	1,2	5,4	29,2	30,9
mese	26,5	27,4	23,1	19,0	14,3	9,9	10,6	9,5	8,6	6,6	6,2	4,5	25,8	21,8	17,8	12,1	9,3	6,8	0,2	2,0	47,6	70,4	49,2	202,0

Santo Pietro (CT) lat. 37°07' long.14°32' alt. 313

G	precipitazione max oraria						umidità relativa media						bagnatura fogliare						evapotraspirazione					
	lug	ago	set	ott	nov	dic	lug	ago	set	ott	nov	dic	lug	ago	set	ott	nov	dic	lug	ago	set	ott	nov	dic
1	0,0	0,0	39,8	0,0	0,2	2,6	61	48	78	59	82	100	3,7	0,0	2,1	0,0	6,5	17,7	3,0	2,2	0,5	1,6	0,2	0,1
2	0,0	0,0	0,0	0,0	0,2	0,2	53	39	66	70	89	85	4,1	0,0	0,0	1,4	13,9	7,1	3,8	2,1	1,7	1,0	0,4	0,2
3	0,0	0,2	0,0	0,0	0,0	0,0	47	50	65	78	74	92	0,0	0,1	0,0	3,6	0,0	0,8	4,1	3,0	1,1	0,6	0,5	0,2
4	0,0	0,2	0,0	2,0	0,0	0,0	52	52	73	85	79	90	0,0	0,0	3,8	2,0	0,0	10,3	2,6	3,2	0,5	0,9	0,2	0,1
5	0,0	0,0	0,0	0,0	0,0	1,5	50	48	80	69	80	98	0,0	0,0	6,5	3,6	0,0	10,7	2,6	3,8	0,9	1,0	0,4	0,1
6	0,0	0,0	0,0	0,4	4,0	0,2	65	48	74	78	77	88	0,2	0,0	1,9	0,4	7,3	7,6	1,9	2,9	1,3	0,4	0,7	0,6
7	0,0	0,0	0,0	21,4	2,8	0,0	62	71	67	87	87	86	3,0	4,5	0,0	3,0	7,2	4,3	2,3	1,5	1,6	0,6	0,4	0,3
8	0,0	0,2	0,0	0,2	0,0	0,0	57	71	56	82	78	79	0,0	5,8	0,0	5,9	0,0	0,0	2,4	2,1	2,0	0,8	0,2	0,2
9	0,0	0,0	0,0	0,2	0,0	6,4	45	76	76	84	78	95	0,0	3,1	0,0	4,2	0,0	7,6	3,0	1,1	1,4	0,4	0,2	0,1
10	0,2	0,0	0,2	0,0	0,2	6,0	48	78	70	77	85	91	0,3	9,5	0,9	0,0	0,0	0,0	3,3	1,4	1,2	1,1	0,4	0,2
11	0,0	0,2	0,0	17,6	0,0	7,8	54	70	79	82	81	95	0,0	8,8	7,9	5,3	0,0	5,1	2,8	1,4	0,8	0,5	0,3	0,1
12	0,0	0,0	0,0	0,2	0,0	2,2	53	60	66	84	80	91	0,0	5,8	3,4	0,0	0,0	5,9	2,7	2,3	1,6	0,2	0,2	0,1
13	0,0	0,0	0,0	1,4	1,2	18,2	54	65	54	88	87	99	0,0	5,2	0,0	0,8	4,0	3,2	2,3	1,8	2,8	0,7	0,4	0,1
14	0,0	0,0	0,2	0,0	0,0	4,3	47	55	70	83	86	90	0,0	0,7	0,9	0,0	0,0	2,4	4,1	2,8	1,3	0,1	0,4	0,5
15	0,0	0,0	0,6	0,0	0,0	0,2	53	70	56	84	81	86	0,0	4,8	0,0	0,0	0,0	2,7	2,5	1,7	2,7	0,4	0,3	0,3
16	0,0	0,2	0,0	0,2	-	0,0	36	68	70	81	-	83	0,0	5,5	3,5	5,0	-	0,0	3,6	2,0	1,4	0,8	0,8	0,3
17	0,0	0,0	0,2	4,4	-	-	36	62	77	70	-	-	0,0	0,0	6,7	3,0	-	-	2,9	1,8	1,2	0,9	0,8	0,6
18	0,0	0,0	0,0	0,2	1,6	-	32	64	76	90	86	-	0,0	0,0	0,7	0,5	1,5	-	2,9	1,1	1,2	0,6	0,8	0,9
19	0,0	0,2	0,0	0,0	1,9	0,0	45	58	69	85	82	70	0,0	0,4	3,4	0,0	7,3	0,0	2,6	1,8	1,8	0,2	0,8	0,5
20	0,0	0,0	0,2	0,2	0,0	0,0	48	64	64	86	69	70	0,1	0,0	6,1	1,1	0,0	0,0	2,0	2,1	2,4	0,3	0,6	0,3
21	0,0	0,0	0,0	0,4	0,2	0,0	55	68	68	83	70	76	0,0	3,8	0,0	2,1	0,0	0,0	2,5	2,3	1,3	0,7	0,3	0,4
22	0,0	0,0	0,0	4,0	1,5	0,0	64	63	75	85	90	73	0,2	1,5	3,6	0,1	5,6	0,0	1,7	2,7	1,3	0,9	0,3	0,2
23	0,0	0,0	0,0	0,0	4,4	-	52	73	71	74	83	-	0,6	2,0	2,6	0,0	4,2	-	2,3	2,1	1,2	0,5	0,6	0,3
24	0,0	0,0	0,0	0,0	0,2	-	36	72	66	78	82	-	0,0	4,8	0,0	0,0	5,4	-	2,4	1,8	1,2	1,0	0,3	0,4
25	0,0	0,0	0,0	0,0	2,0	2,2	42	65	70	84	92	81	0,0	2,8	0,1	0,0	6,1	5,1	2,0	1,7	1,0	0,7	0,0	0,3
26	0,0	0,0	0,4	0,0	1,1	0,4	40	62	79	83	84	96	0,0	1,8	2,1	0,0	2,1	9,3	2,4	1,3	0,9	0,3	0,8	0,1
27	0,0	0,0	0,0	0,0	0,2	4,6	37	58	77	84	83	99	0,0	0,3	3,1	0,0	3,8	14,7	2,2	1,3	0,8	0,2	0,7	0,1
28	0,0	0,0	0,2	0,2	0,2	1,5	38	50	75	85	87	94	0,0	0,2	6,2	3,9	0,4	12,7	2,4	1,8	0,9	0,2	0,3	0,2
29	0,0	0,2	0,0	0,2	0,0	3,1	38	67	76	81	82	92	0,0	0,1	2,8	2,6	0,0	8,9	3,3	0,8	1,1	0,2	0,4	0,2
30	0,0	0,2	0,0	0,2	1,8	0,2	42	79	79	87	95	77	0,0	0,3	6,6	11,5	10,4	0,0	3,0	1,0	1,5	0,2	0,1	0,4
31	0,0	0,0		0,2		1,2	50	66		86		94	0,0	0,0		12,6		6,9	2,0	0,6		0,3		0,1
	MASSIMO ORARIO						MEDIA						MEDIA						MEDIA					
I dec	0,2	0,2	39,8	21,4	4,0	6,4	54	58	70	77	81	90	1,1	2,3	1,5	2,4	3,5	6,6	2,9	2,3	1,2	0,9	0,4	0,2
II dec	0,0	0,2	0,6	17,6	1,9	18,2	46	63	68	83	81	86	0,0	3,1	3,2	1,6	1,6	2,4	2,8	1,9	1,7	0,5	0,5	0,4
III dec	0,0	0,2	0,4	4,0	4,4	4,6	45	66	74	83	85	87	0,1	1,6	2,7	3,0	3,8	6,4	2,4	1,6	1,1	0,5	0,4	0,2
mese	0,2	0,2	39,8	21,4	4,4	18,2	48	62	71	81	82	88	0,4	2,3	2,5	2,3	3,1	5,3	2,7	1,9	1,4	0,6	0,4	0,3

G	velocità media vento						velocità massima vento						direzione prevalente vento						pressione atmosferica media					
	lug	ago	set	ott	nov	dic	lug	ago	set	ott	nov	dic	lug	ago	set	ott	nov	dic	lug	ago	set	ott	nov	dic
1	2,9	1,4	1,3	2,6	1,6	1,9	7,4	5,4	9,3	7,2	4,2	3,9	W	SW	NE	NE	NE	SW	1014	1014	1016	1016	1024	1011
2	4,0	1,2	-	2,3	-	2,2	8,3	4,6	-	7,0	-	5,3	NE	SW	-	W	-	NE	1013	1014	1020	1019	1023	1019
3	3,8	2,3	1,1	1,7	1,7	2,9	8,6	8,8	4,8	4,2	5,0	7,3	N	N	SW	N	NE	SW	1013	1014	1022	1020	1023	1020
4	2,9	2,9	0,7	4,3	-	2,2	6,8	8,1	5,8	7,0	-	4,6	SW	N	SW	NE	-	W	1014	1014	1021	1019	1024	1021
5	2,7	3,6	1,5	2,3	-	1,9	6,9	8,6	6,5	6,2	-	4,3	W	N	W	N	-	SW	1013	1014	1019	1020	1024	1016
6	3,3	2,4	1,5	3,1	-	3,5	8,0	7,2	4,5	5,7	-	7,5	SW	NE	SW	NE	-	W	1012	1013	1017	1019	1026	1014
7	2,3	2,4	2,2	3,6	-	2,5	6,4	8,5	4,9	9,0	-	6,7	E	SW	NE	NE	-	W	1013	1011	1019	1019	1025	1019
8	2,4	3,1	2,7	1,9	-	2,3	6,8	8,4	6,5	5,5	-	4,0	W	W	NE	W	-	NW	1015	1011	1020	1020	1025	1024
9	2,7	1,7	4,5	2,9	-	2,5	6,3	5,3	8,6	6,1	-	5,6	W	SW	NE	NE	-	NE	1015	1016	1018	1018	1025	1018
10	3,5	1,6	2,2	4,6	3,2	5,2	9,0	5,4	5,6	7,6	4,6	8,9	NW	W	N	NE	NE	NE	1016	1017	1014	1020	1028	1017
11	3,7	1,0	1,6	2,8	2,7	5,4	6,9	3,6	5,3	5,6	4,8	12,9	NE	SW	SW	NE	NE	NE	1015	1015	1014	1021	1029	1014
12	3,6	1,9	2,8	2,5	1,8	2,9	7,8	6,6	7,6	4,7	4,1	5,8	W	SW	NE	NE	NE	NE	1017	1015	1016	1021	1024	1019
13	3,2	1,7	4,3	4,6	4,3	6,8	7,8	5,3	6,0	6,2	5,7	13,8	NE	SW	NE	NE	NE	NE	1017	1016	1018	1021	1020	1008
14	4,3	2,2	3,7	2,4	4,6	6,7	9,5	8,5	6,6	5,2	7,0	10,3	N	W	NE	NE	NE	E	1017	1016	1019	1024	1022	1002
15	2,6	2,8	3,9	2,8	3,1	3,0	7,3	8,0	9,8	5,2	6,3	5,2	N	SW	N	NE	NE	W	1020	1014	1016	1025	1019	1013
16	3,9	2,4	2,1	-	-	3,5	7,0	7,3	7,1	-	-	6,9	NE	NE	W	-	-	W	1019	1013	1013	1022	-	1014
17	1,7	2,5	2,1	-	-	-	5,0	6,4	8,2	-	-	-	SW	NE	SW	-	-	-	1018	1016	1012	1019	-	-
18	1,5	1,8	2,5	4,9	3,1	-	5,4	5,6	7,4	7,3	7,1	-	W	NE	NE	NE	W	-	1018	1017	1013	1021	1014	-
19	-	2,0	2,6	1,7	3,2	3,0	-	6,2	6,9	4,4	7,0	6,2	-	W	W	NE	N	NE	1019	1017	1018	1025	1016	1027
20	1,9	1,8	4,1	0,9	4,0	3,6	5,1	6,9	9,8	4,2	6,8	5,3	SW	SW	NW	SW	NE	NE	1018	1016	1015	1023	1025	1029
21	2,3	2,2	2,8	2,1	3,0	3,6	7,1	7,2	7,6	5,4	5,8	5,3	NE	W	W	NE	NE	NE	1013	1014	1015	1018	1025	1028
22	2,0	4,7	2,7	3,5	4,3	2,9	7,3	11,1	7,9	9,0	7,0	4,9	SW	W	W	NE	NE	N	1012	1015	1018	1017	1012	1029
23	2,2	4,5	2,6	1,9	3,9	-	6,6	10,8	5,7	4,8	7,8	-	W	W	W	NE	W	-	1011	1014	1017	1020	1010	-
24	2,0	2,9	2,4	4,5	2,5	-	5,7	8,1	6,0	6,7	5,4	-	NE	W	SW	NE	NE	-	1013	1015	1017	1021	1012	-
25	1,6	1,9	2,2	4,8	1,9	2,7	4,8	7,0	6,9	7,6	5,9	5,0	NE	W	N	NE	E	NE	1013	1016	1017	1023	1013	1023
26	1,6	1,9	2,7	2,8	4,3	2,3	5,0	5,0	5,4	4,8	10,6	5,1	SW	NE	NE	NE	SW	W	1014	1018	1021	1024	1009	1015
27	1,2	1,6	2,0	2,0	5,3	3,8	4,3	4,7	4,9	5,5	10,7	8,6	SW	SW	NE	NE	SW	SW	1015	1018	1024	1025	1007	1011
28	1,6	1,2	1,5	1,1	2,7	4,3	4,5	5,9	5,2	4,1	7,3	9,1	W	SW	SW	NE	W	W	1015	1017	1024	1024	1014	1012
29	2,2	1,3	2,5	1,2	2,7	3,1	6,6	6,1	6,2	3,6	5,5	7,0	N	NE	SW	NE	NE	NE	1014	1019	1022	1024	1017	1015
30	2,3	2,6	3,5	1,4	3,5	2,9	6,0	7,8	9,8	4,1	7,7	6,2	NE	NE	W	NE	SW	NW	1013	1019	1016	1024	1010	1024
31	1,1	0,8		1,5		2,2	6,2	4,4		4,1		6,0	W	NE		NE		W	1012	1016		1022		1025
	MEDIA						MASSIMO GIORNALIERO						MEDIA						MEDIA					
I dec	3,1	2,3	2,0	2,9	-	2,7	9,0	8,8	9,3	9,0	-	8,9	W	N	NE	NE	-	NE	1014	1014	1019	1019	1025	1018
II dec	2,9	2,0	3,0	2,7	3,4	4,6	9,5	8,5	9,8	7,3	10,3	13,8	NE	SW	NE	NE	NE	NE	1018	1015	1015	1022	1021	1016
III dec	1,8	2,3	2,5	2,5	3,4	3,1	7,3	11,1	9,8	9,0	10,7	9,1	NE	W	W	NE	NE	W	1013	1017	1019	1022	1013	1020
mese	2,6	2,2	2,5	2,7	3,0	3,4	9,5	11,1	9,8	9,0	10,7	13,8	NE	W	NE	NE	NE	NE	1015	1015	1018	1021	1019	1018

Libertinia (CT) lat. 37°33' long. 14°35' alt. 183

G	temperatura minima						temperatura massima						temperatura media						temperatura superficiale min					
	lug	ago	set	ott	nov	dic	lug	ago	set	ott	nov	dic	lug	ago	set	ott	nov	dic	lug	ago	set	ott	nov	dic
1	20,8	19,4	17,8	13,0	11,1	9,2	40,8	43,1	37,7	25,3	24,6	14,5	30,8	-	21,7	19,6	17,8	11,7	18,0	17,1	15,1	8,8	8,8	8,9
2	21,6	23,0	-	11,7	14,4	3,7	34,0	-	-	29,2	-	14,7	27,2	-	24,0	19,3	21,4	9,1	17,9	20,2	-	7,6	10,7	2,2
3	19,6	20,8	13,3	-	11,5	2,5	33,0	39,3	-	-	32,9	15,2	26,1	-	25,4	20,5	19,1	8,3	16,8	17,9	14,3	-	8,7	1,4
4	17,7	20,7	15,6	-	12,8	4,0	35,4	33,6	37,0	-	36,3	16,0	26,5	-	23,7	-	20,5	9,9	15,1	17,5	16,1	-	10,1	2,9
5	16,3	18,6	16,3	-	11,6	4,8	36,7	33,3	-	-	33,8	15,5	26,2	-	24,5	-	18,4	9,4	14,6	16,5	16,9	-	9,5	3,3
6	16,8	17,9	15,2	11,1	9,9	5,4	37,6	32,3	40,0	25,3	26,4	16,4	27,4	-	25,1	18,5	18,6	10,1	15,2	15,9	15,3	8,3	8,2	3,9
7	18,0	15,0	16,2	14,3	12,4	4,4	35,9	36,8	-	27,5	25,4	15,3	26,6	-	25,7	19,1	18,4	8,9	14,6	13,8	17,4	11,6	9,0	1,9
8	15,1	18,0	16,3	12,2	12,0	2,2	38,9	-	-	27,1	28,2	14,6	27,0	-	26,9	18,7	17,9	7,1	13,4	16,7	16,8	10,0	8,8	0,6
9	20,2	22,4	17,1	11,6	9,1	2,1	38,1	34,4	33,6	23,9	27,3	9,2	29,1	-	24,2	17,0	17,0	6,1	17,9	19,7	17,7	8,3	7,0	2,0
10	19,9	19,3	16,5	10,2	10,5	4,3	37,9	37,1	-	24,7	-	11,4	29,2	-	26,4	17,4	18,5	8,2	17,7	17,5	16,9	7,9	8,1	3,5
11	20,0	20,2	12,3	11,3	10,4	4,4	37,9	40,4	-	25,5	42,5	11,2	27,8	-	24,4	17,1	17,6	7,7	17,5	17,9	13,1	8,8	9,4	3,2
12	17,7	22,0	15,2	15,0	-	4,2	34,3	42,5	37,6	23,2	-	14,1	25,2	-	25,0	17,6	15,3	8,7	15,1	19,8	15,7	12,8	-	3,4
13	18,2	18,0	17,3	16,1	8,4	-	34,1	-	37,7	21,2	29,7	-	26,2	-	25,2	18,0	14,3	-	15,2	16,7	18,0	14,1	6,1	-
14	19,8	17,2	14,6	15,1	-	-	33,6	40,0	37,4	27,3	-	-	26,6	-	23,1	20,0	17,5	-	17,3	15,1	15,1	12,9	-	-
15	19,0	17,1	15,6	14,6	-	-	35,0	-	32,7	25,4	-	-	27,3	-	21,6	19,2	-	-	16,6	15,1	15,2	11,8	-	-
16	18,7	17,5	14,8	11,1	8,0	-	37,8	39,7	-	27,5	23,0	-	28,2	-	24,5	18,5	14,8	-	15,3	14,8	14,9	8,3	6,6	-
17	16,2	16,3	11,8	9,0	5,5	-	41,8	-	36,3	26,5	16,6	-	28,7	-	23,1	18,2	11,1	-	13,7	13,8	12,6	6,4	5,2	-
18	17,7	15,7	14,2	14,4	7,0	-	43,0	-	31,3	18,1	18,5	-	31,2	-	22,7	16,0	13,2	-	15,1	14,1	15,1	12,4	5,9	-
19	18,5	21,8	13,9	15,5	6,4	-	43,9	-	39,5	22,3	16,9	-	31,1	-	24,3	18,1	10,9	-	15,9	18,7	14,1	14,5	5,2	-
20	18,4	19,2	13,1	15,8	1,2	-	41,6	-	33,1	21,9	13,0	-	29,2	-	21,2	18,5	7,6	-	15,9	16,7	12,6	13,6	0,3	-
21	17,2	22,2	-	15,3	2,2	-	36,4	-	-	24,4	11,5	-	27,4	-	-	19,8	5,2	-	14,9	19,6	-	13,5	0,8	-
22	14,5	22,5	16,9	15,3	3,9	-	39,3	-	30,2	26,1	13,2	-	26,7	-	-	20,2	8,6	-	12,6	19,6	13,3	13,0	3,2	-
23	16,0	21,7	13,8	13,0	3,1	-	40,6	-	29,0	27,0	14,3	-	28,6	-	21,1	19,0	9,2	-	14,6	17,3	11,3	11,0	1,9	-
24	15,9	18,6	12,6	12,2	1,6	-	40,1	-	29,7	24,6	14,8	-	28,1	-	21,0	18,1	6,7	-	13,9	14,6	10,0	10,2	0,7	-
25	17,2	16,1	16,2	14,4	0,9	-	38,4	-	29,6	24,3	13,4	-	27,9	-	20,6	19,0	6,6	-	14,6	13,5	14,3	12,1	-0,2	-
26	19,1	17,0	14,8	14,0	1,9	-	42,3	-	28,2	24,8	16,0	-	30,7	-	19,9	19,1	7,7	-	16,5	13,8	12,8	12,6	1,3	-
27	21,1	19,9	15,1	13,6	1,6	-	42,7	-	28,5	24,7	15,6	-	31,9	-	20,3	18,6	7,8	-	17,9	15,0	12,9	11,4	1,7	-
28	21,2	17,7	14,4	13,8	1,4	-	39,0	-	29,7	25,9	14,1	-	30,0	-	21,0	18,9	7,1	-	18,7	15,1	12,0	11,0	-0,1	-
29	20,1	18,5	13,3	10,4	-0,6	-	43,6	27,9	29,7	25,3	14,5	-	31,2	-	21,0	17,5	7,6	-	17,4	16,9	11,0	8,3	-1,0	-
30	20,4	16,8	14,3	16,0	7,8	-	42,4	28,0	27,8	25,7	14,6	-	32,2	-	21,0	19,1	11,0	-	17,6	14,6	11,4	13,1	7,8	-
31	21,6	15,4		12,5		-	43,8	37,9		25,7		-	32,2	-		18,6		-	19,6	13,8		10,0		-
	MEDIA						MEDIA						MEDIA						MEDIA					
I dec	18,6	19,5	16,0	-	11,5	4,3	36,8	36,2	-	-	29,4	14,3	27,7	27,8	-	-	20,3	9,3	13,4	13,8	14,3	-	7,0	0,6
II dec	18,4	18,5	14,3	13,8	-	-	38,3	-	35,7	23,9	-	-	28,4	-	25,1	18,8	-	-	13,7	13,8	12,6	6,4	-	-
III dec	18,6	18,8	14,6	13,7	2,4	-	40,8	-	29,2	25,3	14,2	-	29,7	-	21,9	19,5	8,3	-	12,6	13,5	10,0	8,3	-1,0	-
mese	18,5	18,9	14,9	13,3	6,9	-	38,7	-	-	25,0	21,5	-	28,6	-	-	19,2	14,0	-	16,0	16,4	14,4	10,9	5,3	-

G	temperatura suolo -10 media						eliofania						radiazione globale						precipitazione totale					
	lug	ago	set	ott	nov	dic	lug	ago	set	ott	nov	dic	lug	ago	set	ott	nov	dic	lug	ago	set	ott	nov	dic
1	22,0	23,1	21,1	18,0	17,5	12,1	10,2	12,5	5,9	10,7	8,4	0,0	17,7	20,2	11,7	18,6	11,6	2,7	0,0	0,0	3,4	0,0	0,0	17,8
2	22,4	23,9	-	16,6	17,3	12,2	13,3	11,4	9,7	7,7	7,2	7,3	22,0	18,7	15,3	15,8	12,1	9,5	0,0	0,0	0,0	0,0	0,0	0,0
3	22,2	24,6	20,6	-	17,1	11,6	13,6	5,9	9,2	4,4	9,6	3,3	23,4	13,0	16,0	10,0	13,2	6,6	0,0	0,0	0,0	0,0	0,0	0,0
4	21,4	24,0	21,0	-	17,1	11,2	13,8	12,2	8,7	-	7,0	8,7	23,4	20,3	13,8	-	11,4	10,6	0,0	0,0	0,8	0,6	0,0	0,0
5	20,9	23,5	21,2	-	17,1	10,9	13,7	11,9	8,2	-	9,2	1,6	22,5	19,4	14,8	-	12,2	5,0	0,0	0,0	1,8	0,0	0,0	0,6
6	21,0	22,6	21,0	16,5	16,7	11,1	12,6	12,0	8,5	4,6	7,6	6,2	21,0	20,8	13,9	10,3	11,4	9,6	0,0	0,0	0,0	0,0	0,6	0,8
7	21,3	21,7	21,6	18,0	17,1	11,2	13,8	12,8	9,7	4,0	7,8	3,9	23,6	20,7	15,5	12,6	12,1	7,3	0,0	0,0	0,0	4,4	2,2	0,4
8	20,6	22,4	21,6	17,1	16,7	10,9	12,3	11,3	11,6	10,4	5,5	7,2	22,0	18,9	17,2	17,9	9,5	9,5	0,0	0,0	0,0	0,2	0,0	0,0
9	21,4	24,2	21,5	16,4	16,3	10,4	10,4	7,2	4,3	3,7	9,2	0,1	18,8	16,0	9,2	8,7	12,6	2,7	0,0	0,0	0,0	2,2	0,0	8,2
10	21,8	23,4	21,4	16,0	16,0	10,4	8,2	12,1	8,6	8,8	5,8	0,9	18,1	18,8	13,9	15,7	9,5	4,8	0,8	0,0	0,2	1,2	4,9	5,6
11	22,9	23,3	20,3	16,6	16,2	10,9	7,0	11,9	11,4	7,3	7,9	1,0	14,2	17,9	17,1	14,6	11,4	2,6	0,0	0,0	0,0	11,2	0,2	11,8
12	21,7	23,8	20,6	17,6	-	10,8	10,2	11,1	5,6	2,0	8,1	3,3	19,5	18,5	10,7	9,0	10,4	7,2	0,0	0,0	0,0	2,0	0,0	0,6
13	21,1	24,0	21,4	18,0	15,4	-	13,6	12,3	7,4	0,8	0,1	-	22,4	19,2	13,0	5,8	4,2	-	0,0	0,0	0,0	1,4	0,6	-
14	21,8	22,5	20,8	18,0	-	-	13,4	12,9	8,0	8,6	3,5	-	22,6	19,9	13,3	14,1	6,2	-	0,0	0,0	0,0	0,0	0,0	-
15	21,8	22,2	20,5	18,3	-	-	13,7	12,9	8,7	4,1	-	-	22,5	20,1	15,0	10,8	-	-	0,0	0,0	4,4	0,2	0,0	-
16	21,2	22,0	20,7	18,0	15,6	-	13,7	11,2	11,3	10,6	6,3	-	22,6	19,3	16,9	16,3	-	-	0,0	0,0	0,0	0,0	0,0	-
17	20,5	21,4	19,4	16,9	15,3	-	13,4	12,6	8,9	8,3	5,4	-	21,6	20,0	14,5	13,7	-	-	0,0	0,0	0,0	0,8	3,0	-
18	20,9	21,5	20,4	17,1	14,6	-	13,0	11,8	5,2	0,1	5,6	-	21,5	18,2	9,0	2,7	-	-	0,0	0,0	0,0	4,0	1,8	-
19	21,0	22,8	20,0	17,4	14,8	-	12,3	7,7	8,5	1,8	3,8	-	20,2	14,5	14,3	7,7	-	-	0,0	1,2	0,2	0,0	1,0	-
20	21,5	22,4	19,2	17,8	14,3	-	13,6	11,3	8,3	0,0	4,6	-	22,4	18,9	12,0	4,3	-	-	0,0	0,0	0,0	0,2	0,0	-
21	21,3	22,9	-	17,9	12,7	-	13,6	10,4	-	1,7	9,1	-	22,8	17,0	-	7,4	-	-	0,0	0,0	-	0,8	0,0	-
22	21,0	22,8	18,3	18,6	12,4	-	13,6	10,5	-	2,2	1,0	-	22,2	18,6	-	8,4	4,9	-	0,0	0,0	-	36,6	0,0	-
23	20,9	22,0	17,4	18,6	12,6	-	13,3	10,7	9,2	10,2	6,9	-	21,3	17,9	16,0	14,9	9,0	-	0,0	0,0	0,0	0,2	0,0	-
24	20,6	21,1	16,5	18,2	12,2	-	13,5	9,2	6,3	8,4	5,7	-	20,9	17,4	14,1	13,6	9,3	-	0,0	0,0	0,0	0,0	0,4	-
25	21,1	20,3	18,2	18,0	11,7	-	13,1	10,3	5,7	6,7	5,5	-	20,6	16,8	14,1	12,4	8,8	-	0,0	0,0	3,8	0,2	0,0	-
26	21,5	20,5	18,5	18,2	11,4	-	11,1	12,4	5,8	8,1	4,4	-	19,0	19,3	14,1	12,4	7,5	-	0,0	0,0	5,1	0,0	2,4	-
27	22,0	21,1	18,6	18,0	11,4	-	11,7	12,4	7,3	9,0	4,3	-	19,7	18,6	14,9	13,1	7,0	-	0,0	0,0	12,2	0,0	0,8	-
28	22,5	20,8	18,9	18,1	11,1	-	12,5	11,8	11,1	9,4	8,3	-	20,4	18,0	18,9	13,5	10,3	-	0,0	0,0	0,0	0,0	0,0	-
29	22,7	-	18,4	17,8	10,7	-	12,9	0,2	9,4	10,0	4,2	-	20,2	4,4	16,3	14,0	8,1	-	0,0	6,7	0,0	0,2	0,0	-
30	23,1	21,1	18,0	17,8	11,3	-	12,4	1,6	5,3	7,1	0,5	-	19,5	7,6	12,5	12,6	3,2	-	0,0	1,4	0,0	0,0	9,0	-
31	23,5	20,5		17,7		-	12,8	8,5		9,0		-	20,4	15,6		12,8		-	0,0	0,2		0,0		-
	MEDIA						MEDIA						MEDIA						TOTALE					
I dec	21,5	23,4	21,2	-	16,9	11,2	12,2	10,9	8,4	6,8	7,7	3,9	21,2	18,7	14,1	13,7	11,6	6,8	0,8	0,0	6,2	8,6	7,7	33,4
II dec	21,4	22,6	20,3	17,6	-	-	12,4	11,6	8,3	4,3	5,0	-	21,0	18,6	13,6	9,9	-	-	0,0	1,2	4,6	19,8	6,6	-
III dec	21,8	21,3	18,1	18,1	11,8	-	12,8	8,9	7,5	7,4	5,0	-	20,6	15,6	15,1	12,3	7,6	-	0,0	8,3	21,1	38,0	12,6	-
mese	21,6	22,4	19,9	17,6	14,5	-	12,5	10,4	8,1	6,2	5,9	-	20,9	17,6	14,2	11,9	-	-	0,8	9,5	31,9	66,4	26,9	-

Libertinia (CT) lat. 37°33' long. 14°35' alt. 183

G	precipitazione max oraria						umidità relativa media						bagnatura fogliare						evapotraspirazione					
	lug	ago	set	ott	nov	dic	lug	ago	set	ott	nov	dic	lug	ago	set	ott	nov	dic	lug	ago	set	ott	nov	dic
1	0,0	0,0	3,0	0,0	0,0	5,2	40	33	77	53	78	93	0,0	0,0	1,7	0,0	10,3	19,0	5,3	4,4	1,4	2,5	0,3	0,2
2	0,0	0,0	0,0	0,0	0,0	0,0	47	35	67	56	68	79	0,0	0,0	1,9	0,0	2,0	1,0	4,5	3,7	1,6	2,1	1,2	0,2
3	0,0	0,0	0,0	0,0	0,0	0,0	45	39	60	61	71	87	0,0	0,0	2,8	0,0	0,3	6,3	4,5	4,8	2,1	0,9	1,1	0,2
4	0,0	0,0	0,8	0,6	0,0	0,0	42	47	67	-	77	80	0,0	0,0	0,9	-	3,2	5,2	3,9	4,5	2,0	0,4	1,0	0,4
5	0,0	0,0	1,4	-	0,0	0,6	45	46	69	-	72	90	0,0	0,0	3,5	-	6,3	5,6	3,2	4,4	1,8	1,0	0,6	0,1
6	0,0	0,0	0,0	0,0	0,6	0,4	47	45	69	69	73	82	0,0	0,0	5,8	0,1	7,4	6,0	4,0	4,0	2,5	1,1	0,9	0,9
7	0,0	0,0	0,0	3,4	1,0	0,2	43	47	65	77	80	82	0,0	0,0	0,0	8,8	7,5	3,2	3,9	3,6	1,8	1,3	0,8	0,6
8	0,0	0,0	0,0	0,2	0,0	0,0	41	51	58	68	67	74	0,0	0,0	0,0	6,0	0,0	0,0	3,6	2,9	2,9	1,6	1,1	0,5
9	0,0	0,0	0,0	2,2	0,0	4,4	39	64	64	75	73	93	0,1	0,0	0,4	8,5	0,0	13,6	4,2	2,6	2,0	0,9	0,7	0,0
10	0,2	0,0	0,2	0,8	4,7	2,2	44	52	59	76	-	91	2,2	0,0	1,2	11,8	7,9	11,1	4,2	3,0	2,3	1,4	0,6	0,1
11	0,0	0,0	0,0	7,6	0,2	3,0	48	40	58	84	85	96	0,1	0,0	0,0	16,1	9,5	15,9	3,2	3,7	1,8	0,5	0,5	0,1
12	0,0	0,0	0,0	0,8	0,0	0,2	47	42	59	92	78	91	0,0	0,0	0,2	14,3	7,5	11,4	3,4	5,3	2,4	0,3	0,3	0,1
13	0,0	0,0	0,0	1,0	0,2	-	45	48	58	88	84	-	0,0	0,0	0,3	9,2	7,5	-	4,1	3,5	3,3	0,6	0,6	0,2
14	0,0	0,0	0,0	0,0	0,0	-	46	43	63	79	84	-	0,0	0,0	0,0	8,2	9,0	-	4,7	4,2	1,9	0,7	0,3	0,3
15	0,0	0,0	3,2	0,2	-	-	40	39	65	80	-	-	0,0	0,0	3,6	9,9	-	-	4,1	4,1	2,5	1,0	0,1	0,1
16	0,0	0,0	0,0	0,0	0,0	-	31	46	57	58	74	-	0,0	0,0	0,0	6,7	7,0	-	4,2	3,9	2,0	1,8	1,5	0,6
17	0,0	0,0	0,0	0,6	2,0	-	30	47	59	65	78	-	0,0	0,0	0,3	4,4	1,2	-	5,0	2,7	2,0	1,5	0,6	0,6
18	0,0	0,0	0,0	2,2	1,4	-	27	55	66	90	73	-	0,0	0,0	0,0	12,9	1,7	-	4,8	2,2	1,3	0,4	1,2	0,7
19	0,0	0,6	0,2	0,0	0,8	-	30	56	54	86	80	-	0,0	3,5	0,3	0,0	6,2	-	4,6	2,6	3,4	0,3	0,9	0,3
20	0,0	0,0	0,0	0,2	0,0	-	32	49	56	84	69	-	0,0	0,0	0,0	7,3	1,1	-	4,3	2,9	3,1	0,3	0,8	0,1
21	0,0	0,0	-	0,6	0,0	-	41	46	-	87	69	-	0,0	0,0	-	7,7	0,0	-	4,0	3,9	1,2	0,9	0,2	0,4
22	0,0	0,0	-	30,3	0,0	-	41	41	-	88	81	-	0,0	0,0	-	9,2	0,5	-	4,0	4,0	1,6	0,9	0,2	0,2
23	0,0	0,0	0,0	0,2	0,0	-	35	49	55	79	70	-	0,0	0,0	0,0	9,2	4,1	-	4,6	3,3	2,3	0,6	0,8	0,1
24	0,0	0,0	0,0	0,0	0,4	-	33	51	58	81	72	-	0,0	0,0	0,0	7,8	1,0	-	4,6	2,4	1,9	0,5	0,8	0,3
25	0,0	0,0	2,2	0,2	0,0	-	36	53	69	82	75	-	0,0	0,0	7,4	8,6	0,6	-	4,0	2,3	1,7	0,7	0,6	0,3
26	0,0	0,0	5,1	0,0	1,4	-	31	53	87	81	86	-	0,0	0,0	9,3	6,3	11,2	-	4,7	2,6	0,6	0,6	0,4	0,2
27	0,0	0,0	6,5	0,0	0,4	-	27	48	84	81	85	-	0,0	0,0	14,5	5,9	10,7	-	4,7	2,5	0,9	0,5	0,6	0,2
28	0,0	0,0	0,0	0,0	0,0	-	35	39	74	76	74	-	0,0	0,0	6,4	4,9	0,0	-	4,7	3,0	1,1	0,5	0,8	0,3
29	0,0	4,1	0,0	0,2	0,0	-	34	68	63	76	77	-	0,0	9,6	6,2	7,4	2,4	-	4,8	1,2	1,6	0,6	0,3	0,1
30	0,0	0,6	0,0	0,0	3,6	-	32	85	59	75	93	-	0,0	13,4	0,0	0,5	12,5	-	4,9	0,7	2,4	0,8	0,0	0,2
31	0,0	0,2		0,0		-	35	73		74		-	0,0	6,5		6,7		-	5,3	1,8		0,8		0,4
	MASSIMO ORARIO						MEDIA						MEDIA						MEDIA					
I dec	0,2	0,0	3,0	3,4	4,7	5,2	43	46	65	67	73	85	0,2	0,0	1,8	4,4	4,5	7,1	4,1	3,8	2,0	1,3	0,9	0,3
II dec	0,0	0,6	3,2	7,6	2,0	-	38	47	60	81	78	-	0,0	0,3	0,5	8,9	5,6	-	4,2	3,5	2,4	0,7	0,7	0,3
III dec	0,0	4,1	6,5	30,3	3,6	-	35	55	69	80	78	-	0,0	2,7	5,5	6,7	4,3	-	4,6	2,5	1,5	0,7	0,5	0,2
mese	0,2	4,1	6,5	30,3	4,7	-	38	49	64	77	77	-	0,1	1,1	2,4	6,8	4,8	-	4,3	3,2	2,0	0,9	0,7	0,3

G	velocità media vento						velocità massima vento						direzione prevalente vento						pressione atmosferica media					
	lug	ago	set	ott	nov	dic	lug	ago	set	ott	nov	dic	lug	ago	set	ott	nov	dic	lug	ago	set	ott	nov	dic
1	3,8	2,6	2,2	4,9	1,6	2,1	8,8	6,5	6,9	8,0	3,9	6,6	W	SE	SW	N	SW	SW	1013	-	1016	1014	1022	1008
2	5,3	2,8	2,3	3,2	3,2	2,4	9,1	6,9	5,6	8,4	6,4	4,0	N	SW	SW	SW	W	SW	1013	-	1020	1017	1021	1015
3	5,2	4,3	2,7	1,8	2,4	2,5	9,6	10,8	6,6	4,8	6,6	5,0	N	NW	SW	SW	SW	SW	1014	-	1022	1018	1021	1016
4	3,7	5,9	2,1	2,4	2,3	3,1	6,9	9,9	7,0	5,6	5,3	6,2	SW	NW	W	S	E	W	1013	-	1021	-	1022	1017
5	2,7	5,6	2,4	2,8	1,7	1,6	6,4	9,7	9,5	7,3	4,6	4,2	SW	N	SW	SW	SW	SW	1013	-	1018	-	1022	1012
6	3,9	4,8	3,0	2,5	2,1	3,1	8,0	8,6	8,1	5,5	4,3	8,9	W	N	SW	SW	SW	W	1011	-	1017	1018	1023	1010
7	3,6	3,1	2,4	3,0	3,0	2,9	7,4	7,4	7,1	8,3	6,3	7,4	NW	W	SW	W	W	SW	1013	-	1020	1018	1023	1015
8	2,7	4,7	3,1	3,1	2,8	2,7	8,8	8,4	10,6	5,8	5,4	5,2	SW	SE	E	W	SW	SW	1014	-	1021	1018	1023	1019
9	2,9	3,7	2,7	2,3	2,2	1,7	7,0	6,7	8,2	6,5	6,4	3,7	SW	E	SW	SW	SW	SW	1015	-	1019	1016	1023	1014
10	3,3	2,7	3,0	3,2	2,1	1,7	7,5	7,0	6,4	8,6	5,7	4,2	SW	SW	W	SW	SW	SW	1016	-	1014	1019	1026	1014
11	3,8	2,6	2,5	1,8	1,7	1,7	7,4	6,0	6,5	5,9	4,3	4,1	W	SW	SW	W	SW	W	1016	-	1014	1020	1026	1011
12	3,3	3,7	2,6	2,0	1,8	1,8	8,5	8,1	7,9	6,2	4,5	4,7	SW	SW	SW	SW	SW	W	1017	-	1016	1020	1021	1016
13	4,1	3,5	3,3	2,0	2,2	-	7,4	9,4	8,0	6,0	4,6	-	N	W	E	E	SW	-	1017	-	1019	1020	1017	-
14	5,2	3,3	2,8	1,9	2,0	-	9,3	10,1	9,5	5,9	5,0	-	NW	SW	SW	SW	SW	-	1018	-	1019	1023	1020	-
15	3,8	4,2	4,7	2,3	1,7	-	7,7	8,9	9,4	5,7	3,0	-	N	W	NW	SE	SW	-	1020	-	1015	1024	-	-
16	3,4	3,7	3,8	2,6	3,8	-	6,4	8,4	7,3	5,6	9,2	-	SW	SW	W	SW	SW	-	1020	-	1012	1020	1007	-
17	3,0	3,0	2,5	2,4	3,4	-	8,7	8,2	9,6	5,6	9,8	-	W	SW	SW	SW	W	-	1018	-	1011	1017	1005	-
18	2,7	2,7	2,6	2,5	3,8	-	6,2	8,3	6,4	8,3	7,8	-	W	SW	SW	SW	W	-	1017	-	1013	1020	1011	-
19	4,2	3,0	3,7	1,4	3,0	-	8,3	6,7	8,4	3,8	7,0	-	W	SW	W	SW	W	-	1018	-	1017	1023	1013	-
20	3,2	2,8	5,3	1,1	3,2	-	8,1	8,1	9,8	3,6	8,2	-	SW	SW	W	SW	W	-	1018	-	1014	1021	1022	-
21	3,7	4,0	-	3,5	1,9	-	7,3	8,1	-	7,5	4,4	-	NW	W	-	E	SW	-	1013	-	-	1017	1021	-
22	3,1	6,1	-	3,9	2,0	-	7,8	9,1	-	7,9	4,1	-	SW	W	-	E	SW	-	1011	-	-	1016	1009	-
23	3,0	4,9	3,4	2,2	4,0	-	8,8	8,2	7,1	4,4	8,2	-	SW	W	SW	SW	W	-	1011	-	1016	1018	1006	-
24	3,2	3,6	2,9	2,1	3,3	-	8,5	8,1	8,0	5,0	10,5	-	SW	W	SE	SW	W	-	1013	-	1016	1020	1007	-
25	2,9	2,9	2,4	2,5	3,0	-	6,4	9,8	9,1	7,1	7,2	-	SW	SW	SW	SE	W	-	1014	-	1016	1022	1008	-
26	2,7	2,7	2,1	1,7	2,5	-	6,2	7,6	10,1	5,4	7,4	-	SW	E	SW	SW	SW	-	1014	-	1020	1023	1006	-
27	3,0	2,7	2,2	2,0	3,0	-	5,8	6,8	6,7	5,9	8,1	-	W	SW	SW	SW	W	-	1015	-	1023	1023	1003	-
28	3,2	3,0	2,1	1,6	3,9	-	7,3	8,2	7,0	4,7	9,5	-	SW	W	SW	SW	SW	-	1016	-	1023	1023	1010	-
29	3,0	2,2	2,5	2,0	2,1	-	6,4	7,6	6,6	6,5	4,4	-	SW	SW	W	SW	SW	-	1015	-	1020	1022	1013	-
30	3,1	2,0	3,9	2,1	1,9	-	6,8	7,3	7,6	6,5	5,2	-	SW	SW	W	NE	SW	-	1013	-	1014	1022	1008	-
31	3,0	2,5		2,2		-	7,5	8,5		4,7		-	N	SW		W		-	1013	-		1020		-
	MEDIA						MASSIMO GIORNALIERO						MEDIA						MEDIA					
I dec	3,7	4,0	2,6	2,9	2,3	2,4	9,6	10,8	10,6	8,6	6,6	8,9	SW	W	SW	SW	SW	SW	1014	-	1019	1017	1023	1014
II dec	3,7	3,2	3,4	2,0	2,7	-	9,3	10,1	9,8	8,3	9,8	-	W	SW	W	SW	W	-	1018	-	1015	1021	1016	-
III dec	3,1	3,3	2,8	2,3	2,8	-	8,8	9,8	10,1	7,9	10,5	-	SW	W	SW	SW	SW	-	1013	-	1018	1021	1009	-
mese	3,5	3,5	2,9	2,4	2,6	-	9,6	10,8	10,6	8,6	10,5	-	SW	W	SW	SW	SW	-	1015	-	1017	1020	1016	-

Chilivani (SS) lat. 40°37' long.08°56' alt. 216

G	temperatura minima						temperatura massima						temperatura media						temperatura superficiale min					
	lug	ago	set	ott	nov	dic	lug	ago	set	ott	nov	dic	lug	ago	set	ott	nov	dic	lug	ago	set	ott	nov	dic
1	15,7	14,5	13,3	8,5	9,7	-0,3	30,7	36,5	32,6	25,5	23,7	12,8	22,8	25,8	22,1	16,8	16,9	5,0	14,9	14,3	12,3	7,3	9,2	-0,5
2	14,7	17,6	13,1	13,9	7,6	-1,1	33,6	30,1	33,4	23,2	22,8	13,9	23,9	22,6	22,6	17,0	14,3	8,1	13,7	17,5	12,5	13,3	7,1	-1,1
3	13,4	15,9	14,4	-	4,9	6,7	35,1	26,5	34,9	-	24,1	15,3	24,6	21,1	24,0	14,1	12,7	11,3	13,2	14,9	13,9	-	4,8	3,7
4	13,5	16,1	14,8	10,9	5,8	4,9	35,1	32,5	33,9	17,1	25,3	14,5	24,7	23,5	23,0	12,9	13,9	11,4	13,1	14,9	13,7	9,3	5,9	2,6
5	16,1	12,4	13,4	9,3	10,1	6,8	30,1	33,6	33,4	19,3	23,9	17,0	23,1	22,8	21,5	13,3	16,3	12,4	15,7	11,7	13,0	8,7	9,9	5,2
6	15,8	12,7	18,0	10,3	6,4	6,6	29,1	32,9	30,4	20,1	19,1	12,8	22,3	23,5	23,5	14,4	13,6	8,6	15,5	11,6	17,1	10,7	5,8	5,3
7	17,9	19,3	16,3	8,3	5,1	4,7	27,7	29,9	32,4	19,6	20,5	12,0	22,1	23,4	23,7	13,2	11,6	7,5	17,6	18,4	15,7	8,2	5,0	2,9
8	16,3	16,9	18,6	6,2	2,9	3,5	27,7	30,4	27,5	20,4	22,0	13,6	21,1	23,3	20,7	13,6	10,1	8,1	14,9	15,7	17,6	6,9	2,6	2,5
9	12,2	14,4	16,6	9,7	1,7	4,4	28,4	34,5	28,9	23,8	22,0	9,7	20,6	23,6	21,7	16,6	10,5	6,6	11,3	14,2	15,5	8,9	2,0	2,9
10	12,5	-	14,4	7,7	4,0	4,7	28,8	-	29,4	24,3	22,6	10,4	20,4	25,6	21,3	15,2	12,4	7,2	12,5	-	13,6	7,7	4,3	2,6
11	14,1	22,8	13,7	9,1	5,8	5,3	29,2	32,8	28,9	23,4	22,8	7,7	21,7	27,4	20,5	15,7	12,7	6,4	13,6	22,1	12,6	8,5	4,8	4,2
12	12,2	17,8	13,4	9,3	5,7	5,3	32,7	28,6	28,0	24,9	21,3	11,5	22,6	23,3	18,0	17,0	12,2	7,8	12,0	17,2	12,9	9,0	5,7	5,9
13	12,7	13,8	12,8	9,7	7,3	5,6	33,0	32,0	26,6	25,7	16,5	11,7	22,8	23,6	18,9	16,8	11,6	9,0	12,5	12,5	12,4	9,3	6,5	5,3
14	12,1	17,3	16,1	11,1	7,3	8,7	34,6	30,9	27,6	26,5	22,3	12,2	23,6	23,7	20,0	17,6	16,1	10,1	11,7	16,1	15,3	10,6	7,3	6,9
15	13,1	13,3	16,7	13,3	9,9	4,8	35,8	26,7	27,7	25,8	23,6	9,7	24,9	21,3	21,4	19,2	15,9	8,4	13,1	11,9	15,8	12,1	9,1	3,4
16	14,3	9,8	14,5	11,4	6,8	4,3	39,2	31,3	27,9	27,7	14,6	9,7	26,5	20,8	21,0	17,7	10,6	8,6	14,1	9,1	12,9	10,9	6,0	2,8
17	15,2	11,2	15,7	12,1	6,9	6,3	41,3	34,9	22,9	26,4	14,1	13,7	28,3	23,2	18,9	17,9	10,8	9,9	14,6	10,1	14,9	11,5	4,8	6,5
18	17,0	16,6	14,6	15,1	1,9	-3,5	41,7	34,3	21,7	25,3	15,7	10,8	28,7	25,3	17,3	19,2	8,4	4,4	17,2	16,1	13,4	14,9	2,1	-3,6
19	17,1	16,5	12,1	16,3	-0,5	-6,1	30,2	31,7	22,1	27,6	15,1	11,0	23,7	23,8	17,2	20,9	5,3	1,9	16,9	15,6	12,3	14,3	-0,6	-5,7
20	17,5	15,5	9,2	14,6	-3,7	0,4	30,5	24,1	19,2	25,7	14,1	8,5	23,3	19,5	14,9	19,1	3,3	4,3	17,0	14,4	8,8	13,4	-2,7	0,1
21	17,6	14,7	11,7	12,1	-5,1	-2,3	31,1	24,0	24,9	25,1	14,7	11,6	23,8	17,4	18,0	17,7	4,7	2,8	17,2	14,7	10,9	11,7	-3,9	-2,0
22	15,1	15,9	10,4	10,1	4,5	-2,5	32,1	21,3	24,2	25,0	10,7	11,7	23,4	18,5	16,8	16,2	7,2	4,9	14,4	15,6	10,2	10,5	2,0	-1,9
23	15,5	18,1	12,0	9,1	-2,2	0,0	31,7	22,6	26,1	25,0	9,2	13,5	24,3	19,8	17,8	15,4	3,0	6,4	16,1	17,1	11,1	9,9	-1,9	-0,3
24	14,1	14,1	11,8	9,4	-4,4	1,2	36,6	26,9	26,0	26,3	7,6	14,5	25,3	20,4	17,5	16,5	1,3	7,0	13,5	12,5	11,1	9,3	-2,9	0,9
25	14,3	11,7	9,3	9,6	3,2	5,3	38,4	28,7	25,6	25,8	12,9	12,6	26,7	19,9	17,2	16,1	8,9	8,4	14,1	10,7	9,2	9,6	2,6	4,2
26	16,1	14,0	10,0	10,9	6,4	5,5	36,0	32,2	28,0	25,5	14,4	12,4	26,3	22,0	17,9	15,7	9,4	8,0	16,1	13,3	10,1	10,4	5,7	2,6
27	15,6	14,7	10,0	11,9	3,6	4,9	39,7	34,4	28,2	25,7	11,2	10,0	28,0	23,4	17,9	15,8	5,9	7,3	14,9	14,1	9,5	11,3	2,1	3,6
28	18,7	16,5	10,6	9,1	3,3	1,2	41,1	28,3	26,6	24,5	12,1	6,8	28,9	21,9	18,0	15,2	6,8	4,1	18,8	16,1	9,7	10,0	1,8	-0,1
29	19,7	16,3	10,9	8,2	3,3	0,4	38,8	27,5	25,1	25,2	12,0	6,6	29,0	20,7	18,0	14,4	7,6	2,9	19,2	16,3	10,1	8,5	2,1	-0,6
30	18,9	16,2	13,2	6,5	1,9	-1,5	34,5	31,7	25,0	26,5	11,3	8,7	26,9	22,4	18,6	14,5	7,4	5,0	17,6	15,5	11,7	7,7	1,3	-1,2
31	16,4	14,1		6,2		8,0	32,5	32,3		28,1		14,3	24,4	22,5		15,5		11,3	16,0	13,8		6,8		6,0
	MEDIA						MEDIA						MEDIA						MEDIA					
I dec	14,8	15,5	15,3	9,4	5,8	4,1	30,6	31,9	31,7	21,5	22,6	13,2	22,7	23,7	23,5	15,4	14,2	8,6	11,3	11,6	12,3	6,9	2,0	-1,1
II dec	14,5	15,5	13,9	12,2	4,7	3,1	34,8	30,7	25,3	25,9	18,0	10,6	24,7	23,1	19,6	19,0	11,4	6,9	11,7	9,1	8,8	8,5	-2,7	-5,7
III dec	16,5	15,1	11,0	9,4	1,5	1,8	35,7	28,2	26,0	25,7	11,6	11,1	26,1	21,6	18,5	17,5	6,5	6,5	13,5	10,7	9,2	6,8	-3,9	-2,0
mese	15,3	15,4	13,4	10,3	4,0	3,0	33,8	30,1	27,6	24,5	17,4	11,6	24,5	22,8	20,5	17,4	10,7	7,3	14,9	14,6	12,7	10,0	3,6	2,0

G	temperatura suolo -10 media						eliofania						radiazione globale						precipitazione totale					
	lug	ago	set	ott	nov	dic	lug	ago	set	ott	nov	dic	lug	ago	set	ott	nov	dic	lug	ago	set	ott	nov	dic
1	29,0	30,6	24,5	19,6	17,6	9,4	13,3	12,3	12,1	10,6	2,7	7,2	29,3	24,5	22,3	17,5	6,9	9,1	0,0	0,0	0,0	0,0	0,2	0,2
2	29,0	29,4	24,9	20,0	16,6	9,4	13,6	5,0	11,9	2,2	8,4	1,7	29,5	13,8	21,9	8,1	11,0	3,9	0,0	0,4	0,2	0,0	0,4	0,6
3	29,1	26,8	25,5	-	15,7	11,1	13,9	8,9	11,6	2,2	8,3	0,6	29,8	19,6	22,0	5,8	11,7	2,6	0,0	0,8	0,0	3,2	0,4	19,0
4	29,3	28,3	26,0	17,0	15,7	10,4	13,1	13,1	11,6	1,9	7,4	3,2	29,4	27,4	22,1	6,6	11,4	4,5	0,0	0,0	0,0	11,4	0,2	0,8
5	29,7	28,6	26,2	17,0	16,5	11,9	11,7	12,7	8,7	4,2	5,0	4,8	27,7	25,8	18,4	10,3	8,3	7,7	0,0	0,0	26,8	0,4	0,8	5,4
6	28,7	29,0	24,0	17,4	16,6	11,1	13,6	13,2	5,5	5,8	6,1	2,8	29,6	27,3	13,2	12,6	9,9	5,1	0,0	0,0	0,8	0,8	0,0	8,4
7	28,2	28,8	23,8	17,7	15,4	10,2	11,9	10,2	10,5	2,5	8,1	3,5	27,2	23,3	19,5	7,7	11,0	6,5	0,0	0,0	0,0	1,4	0,2	1,2
8	28,3	29,1	23,6	16,2	14,4	9,9	13,6	12,4	0,6	6,5	9,4	4,3	29,8	26,4	6,6	11,6	11,6	6,3	0,0	0,0	7,0	0,4	0,2	8,6
9	27,8	29,6	23,0	17,8	13,6	10,0	13,6	12,4	9,0	7,8	9,3	0,8	29,5	25,1	19,4	13,8	11,3	3,0	0,0	0,0	10,8	0,0	0,4	6,6
10	27,9	-	22,5	17,2	14,1	9,8	13,6	4,0	10,5	9,1	7,7	0,8	28,7	13,5	20,5	14,6	9,3	3,2	0,0	0,0	0,0	0,2	0,2	1,0
11	28,1	28,1	21,9	17,8	14,4	9,3	12,1	0,4	7,3	5,8	6,8	0,4	28,2	6,3	15,4	12,6	9,6	1,2	0,0	0,2	0,0	0,2	0,4	0,6
12	28,3	28,6	21,9	18,0	14,8	9,9	12,6	11,2	6,3	6,8	5,9	2,9	27,6	25,3	14,2	12,7	8,8	5,9	0,0	0,0	21,6	0,2	2,8	0,6
13	28,0	28,4	21,4	18,2	14,8	10,7	11,3	12,7	3,7	6,3	0,8	0,0	24,2	25,9	12,1	12,7	3,6	2,3	0,0	0,0	0,2	0,4	3,4	0,0
14	28,2	29,1	22,1	18,9	14,8	11,0	12,7	11,9	8,7	5,9	8,1	0,1	27,4	25,5	18,6	12,3	10,3	2,6	0,0	0,0	0,0	0,4	0,2	0,4
15	29,1	28,5	22,2	19,6	15,4	11,2	13,2	12,7	10,1	4,4	3,2	0,0	29,1	26,4	20,2	8,9	6,6	0,7	0,0	0,0	0,0	0,0	0,0	3,2
16	30,0	27,9	21,9	19,0	14,2	10,5	13,1	12,5	9,0	8,6	0,8	0,0	27,9	25,7	17,8	13,6	2,2	0,8	0,0	0,0	0,2	0,4	11,2	0,2
17	30,6	28,5	21,0	19,0	13,5	10,8	12,9	11,6	0,0	7,2	2,1	1,2	27,7	23,6	2,4	12,0	5,6	4,0	0,0	0,2	19,6	0,2	0,2	0,0
18	30,9	28,2	19,8	19,8	12,3	9,4	8,7	5,1	3,0	4,2	7,8	7,8	21,5	13,0	11,3	9,5	9,9	9,3	0,0	0,0	0,2	3,4	0,0	0,0
19	30,2	29,1	19,9	20,3	11,7	6,9	13,4	11,1	10,0	4,6	3,6	7,1	29,0	23,0	19,9	9,4	7,0	10,0	0,0	0,0	0,2	0,0	0,2	0,2
20	29,5	26,0	18,2	19,5	9,6	8,6	13,4	0,6	2,0	8,9	8,0	0,0	29,4	6,5	6,9	13,4	11,8	2,5	0,0	2,8	0,2	12,4	0,2	0,2
21	29,9	23,1	19,7	19,8	8,9	7,9	13,3	4,6	9,3	5,3	4,3	1,5	29,0	15,2	19,3	10,3	9,0	5,5	0,0	17,8	0,0	0,2	0,4	0,2
22	29,1	21,9	19,5	18,5	10,9	7,6	12,1	0,9	8,6	8,2	1,3	2,8	24,7	9,4	15,4	12,6	4,2	5,5	0,0	1,2	0,2	0,4	3,4	0,2
23	29,5	21,2	20,0	18,1	9,6	8,6	11,9	1,0	10,9	7,0	5,6	4,5	27,3	8,3	19,4	12,0	8,2	6,7	0,0	0,0	0,2	0,2	0,0	0,0
24	29,6	22,0	20,1	18,1	8,8	9,1	12,8	10,9	9,6	7,9	1,7	3,2	26,4	22,7	17,0	12,9	4,6	6,3	0,0	0,0	0,2	0,2	0,4	0,2
25	30,3	22,4	19,8	18,0	9,6	9,7	12,7	12,1	10,2	8,4	1,1	0,0	27,1	23,4	18,2	12,7	3,9	2,1	0,0	0,0	0,2	0,4	13,6	0,0
26	30,8	23,5	20,1	18,5	10,4	10,1	13,0	12,1	10,0	6,0	0,8	1,2	27,4	23,4	17,5	11,2	2,4	3,7	0,0	0,2	0,2	0,4	50,2	3,2
27	31,2	24,4	20,1	18,5	10,1	9,9	12,7	11,2	8,9	5,6	1,8	0,0	27,1	22,1	15,1	10,8	4,8	0,9	0,0	0,2	0,2	0,6	8,0	17,2
28	32,2	24,5	20,3	18,2	10,0	8,9	11,3	4,8	10,5	7,2	6,1	3,4	23,3	13,7	17,1	12,1	7,9	5,1	0,0	0,2	0,4	0,2	0,4	0,2
29	31,8	23,9	19,8	17,8	9,9	7,8	9,9	4,7	9,1	6,5	0,6	2,6	21,0	12,3	15,8	11,6	3,0	5,5	0,0	1,6	0,2	0,6	12,4	0,2
30	32,2	24,2	20,7	16,8	10,6	7,1	12,1	8,4	9,5	8,9	5,2	1,0	24,8	18,3	15,6	12,4	8,5	1,8	0,0	0,2	0,0	0,4	1,6	2,8
31	30,9	24,2		16,5		9,2	13,1	11,6		7,2		0,5	27,2	21,9		11,5		2,6	0,0	0,2		0,2		1,4
	MEDIA						MEDIA						MEDIA						TOTALE					
I dec	28,7	28,9	24,4	17,8	15,6	10,3	13,2	10,4	9,2	5,3	7,2	3,0	29,0	22,7	18,6	10,9	10,3	5,2	0,0	1,2	45,6	17,8	3,0	51,8
II dec	29,3	28,2	21,0	19,0	13,6	9,8	12,4	9,0	6,0	6,3	4,7	1,9	27,2	20,1	13,9	11,7	7,6	3,9	0,0	3,2	42,2	17,6	18,6	5,4
III dec	30,7	23,2	20,0	18,1	9,9	8,7	12,3	7,5	9,6	7,1	2,8	1,9	26,0	17,3	17,0	11,8	5,7	4,2	0,0	21,6	1,8	3,8	90,4	25,6
mese	29,6	26,6	21,8	18,3	13,0	9,6	12,6	8,9	8,3	6,2	4,9	2,3	27,4	20,0	16,5	11,5	7,8	4,4	0,0	26,0	89,6	39,2	112,0	82,8

Chilivani (SS) lat. 40°37' long.08°56' alt. 216

G	precipitazione max oraria						umidità relativa media						bagnatura fogliare*						evapotraspirazione					
	lug	ago	set	ott	nov	dic	lug	ago	set	ott	nov	dic	lug	ago	set	ott	nov	dic	lug	ago	set	ott	nov	dic
1	0,0	0,0	0,0	0,0	0,2	0,2	54	47	66	68	83	81							3,8	3,1	1,9	0,9	0,7	0,2
2	0,0	0,4	0,2	0,0	0,2	0,2	53	67	61	70	82	82							2,3	1,5	2,0	1,3	0,4	0,3
3	0,0	0,4	0,0	-	0,2	4,8	46	66	58	72	82	86							3,2	2,3	2,0	1,4	0,1	0,4
4	0,0	0,0	0,0	2,6	0,2	0,4	44	58	62	86	81	80							2,8	2,7	2,1	0,6	0,1	0,7
5	0,0	0,0	25,2	0,2	0,6	2,0	49	51	76	84	84	79							2,9	2,4	1,0	0,5	0,3	0,9
6	0,0	0,0	0,4	0,4	0,0	3,0	56	47	68	81	77	83							2,6	2,6	1,9	0,3	0,6	0,6
7	0,0	0,0	0,0	0,4	0,2	0,8	57	52	69	88	82	79							3,2	3,8	1,8	0,1	0,4	0,7
8	0,0	0,0	3,2	0,2	0,2	2,8	56	55	88	85	78	82							2,7	1,9	0,6	0,6	0,0	0,4
9	0,0	0,0	10,4	0,0	0,2	1,6	56	56	77	77	80	89							2,8	2,2	1,8	0,6	0,0	0,2
10	0,0	0,0	0,0	0,2	0,2	0,4	58	50	67	79	84	81							2,5	2,3	1,6	0,5	0,3	0,8
11	0,0	0,2	0,0	0,2	0,2	0,2	59	52	63	82	84	78							2,5	2,9	1,6	0,4	0,1	0,5
12	0,0	0,0	19,6	0,2	2,4	0,2	55	62	81	80	89	88							2,2	2,3	0,4	0,8	0,1	0,0
13	0,0	0,0	0,2	0,2	0,8	0,0	52	55	85	81	93	87							2,5	3,1	0,6	0,4	0,1	0,2
14	0,0	0,0	0,0	0,2	0,2	0,4	51	54	76	86	73	81							2,5	3,4	1,3	0,7	0,8	0,2
15	0,0	0,0	0,0	0,0	0,0	1,2	43	57	68	79	75	95							2,9	2,7	1,6	0,7	0,5	0,1
16	0,0	0,0	0,2	0,2	5,2	0,2	37	63	74	81	95	83							3,0	1,7	1,6	0,4	0,0	0,5
17	0,0	0,2	8,6	0,2	0,2	0,0	34	50	87	82	76	73							3,5	2,0	0,3	0,4	1,0	1,1
18	0,0	0,0	0,2	3,0	0,0	0,0	41	44	75	85	78	63							3,6	2,0	1,0	1,1	0,3	0,4
19	0,0	0,0	0,2	0,0	0,2	0,2	56	57	68	78	79	72							3,5	2,3	1,8	0,6	0,6	0,1
20	0,0	2,2	0,2	7,4	0,2	0,2	54	75	82	85	75	85							3,1	0,9	0,6	0,5	0,5	0,1
21	0,0	8,0	0,0	0,2	0,4	0,2	58	83	74	88	79	89							2,9	1,2	0,7	0,4	0,1	0,0
22	0,0	0,4	0,2	0,2	1,2	0,2	54	79	80	84	82	86							3,1	1,2	0,6	0,3	0,7	0,1
23	0,0	0,0	0,2	0,2	0,0	0,0	48	69	75	84	76	82							3,5	1,5	0,8	0,3	0,2	0,0
24	0,0	0,0	0,2	0,2	0,2	0,2	44	65	74	80	88	83							2,0	1,9	0,9	0,5	0,0	0,0
25	0,0	0,0	0,2	0,2	2,8	0,0	40	67	76	84	85	84							3,2	1,4	0,6	0,2	0,6	0,2
26	0,0	0,2	0,2	0,2	6,2	1,8	53	72	74	89	88	88							3,1	1,4	0,8	0,2	0,5	0,2
27	0,0	0,2	0,2	0,2	2,0	6,0	53	62	79	89	85	93							2,6	1,8	0,7	0,2	0,5	0,1
28	0,0	0,2	0,2	0,2	0,2	0,2	47	64	78	86	85	70							2,8	1,3	0,8	0,2	0,3	0,7
29	0,0	1,0	0,2	0,2	3,8	0,2	48	82	72	87	91	71							3,3	1,1	1,5	0,1	0,2	0,5
30	0,0	0,2	0,0	0,2	1,2	1,8	61	73	66	81	81	88							2,7	2,1	0,8	0,2	0,5	0,1
31	0,0	0,2		0,2		0,8	47	65		81		88							2,7	2,0		0,1		0,4
	MASSIMO ORARIO						MEDIA						MEDIA						MEDIA					
I dec	0,0	0,4	25,2	2,6	0,6	4,8	53	55	69	79	81	82							2,9	2,5	1,7	0,7	0,3	0,5
II dec	0,0	2,2	19,6	7,4	5,2	1,2	48	57	76	82	82	80							3,0	2,3	1,1	0,6	0,4	0,3
III dec	0,0	8,0	0,2	0,2	6,2	6,0	50	71	75	85	84	84							2,9	1,6	0,8	0,2	0,4	0,2
mese	0,0	8,0	25,2	7,4	6,2	6,0	50	61	73	82	82	82							2,9	2,1	1,2	0,5	0,4	0,3

G	velocità media vento						velocità massima vento						direzione prevalente vento						pressione atmosferica media					
	lug	ago	set	ott	nov	dic	lug	ago	set	ott	nov	dic	lug	ago	set	ott	nov	dic	lug	ago	set	ott	nov	dic
1	4,3	2,2	2,0	1,4	1,5	1,6	11,1	6,7	6,6	4,9	5,1	3,8	W	NE	N	SW	W	W	1014	1011	1016	-	1021	1013
2	2,4	2,3	1,6	3,0	1,2	3,0	7,7	8,8	5,8	7,0	3,3	9,2	SW	NW	N	SW	SW	SW	1015	1013	-	1015	1023	1013
3	2,2	4,4	1,6	3,1	0,5	4,6	6,9	8,1	5,0	6,4	1,7	10,3	N	W	N	SW	NE	SW	1015	1015	-	1016	1022	1011
4	1,9	3,3	1,8	3,5	0,5	4,0	6,5	6,6	5,9	6,9	1,7	6,8	NW	SW	SW	SW	NE	SW	1012	1014	-	1018	1020	1015
5	3,5	2,0	1,5	1,6	1,2	4,7	6,8	6,3	8,8	4,4	6,3	8,5	NW	NE	NE	SW	W	SW	1011	1016	1016	1019	1020	1006
6	4,0	2,8	2,7	0,9	2,3	3,1	8,3	6,8	6,7	4,3	4,6	6,6	W	SW	E	NE	SW	W	1012	1013	1010	1018	1023	1008
7	5,1	5,5	2,0	0,6	1,3	3,1	9,5	10,7	5,0	3,4	5,0	7,7	W	W	NE	SW	W	W	1013	1008	-	1018	1026	1017
8	3,4	2,9	1,4	1,7	0,6	2,7	7,5	5,6	6,4	5,6	1,6	5,3	W	SW	NE	W	SW	SW	1013	1010	1016	1019	1026	1020
9	3,0	1,7	2,2	1,6	0,6	2,8	6,8	6,9	5,8	4,0	2,5	5,6	W	SW	W	SW	NE	SW	1015	1012	1013	1021	1023	1014
10	2,8	1,6	2,2	1,3	1,2	4,8	7,0	7,7	5,2	3,6	3,9	9,4	W	NW	SW	NE	NE	NE	1016	1011	1013	1022	1027	1022
11	3,2	2,7	2,0	1,3	0,8	3,4	7,8	9,5	5,3	4,0	2,7	6,3	SW	SW	SW	NE	SW	NE	1017	1010	1012	1020	1028	1020
12	1,8	3,8	1,1	1,9	0,7	0,8	5,8	6,9	7,6	5,3	2,9	3,1	N	W	S	NE	NE	NE	1017	1012	1015	1018	1021	1019
13	2,2	3,0	1,4	0,8	1,4	2,4	6,4	7,4	4,3	3,4	3,9	5,3	SW	SW	NE	SW	NE	NE	1017	1016	1019	1017	1015	1016
14	2,0	4,0	2,0	2,0	2,4	1,9	6,2	8,4	6,5	5,4	5,1	6,4	N	SW	SW	NE	E	NE	1018	1016	1021	1021	1015	1010
15	1,9	4,7	2,9	2,1	1,5	1,6	6,0	10,3	5,5	4,1	5,4	4,0	NW	W	SW	NE	W	SW	1020	1013	1018	1023	1010	1014
16	1,6	1,7	2,7	0,9	1,8	4,3	6,0	5,3	6,6	3,9	6,1	7,3	W	SW	W	SW	SW	W	1017	1012	1011	1021	1006	1013
17	1,7	1,5	2,1	0,8	3,6	6,7	7,2	5,6	5,0	3,1	8,9	11,7	SW	SW	SW	NE	W	W	1013	1013	1006	1017	1007	1005
18	2,0	1,9	3,2	2,5	2,1	1,7	8,5	4,5	5,4	6,2	4,3	5,6	NW	W	SW	NE	SW	N	1012	1013	1011	1017	1013	1017
19	4,3	2,3	3,8	1,3	1,5	1,0	10,4	5,7	7,4	4,3	5,6	2,8	W	W	NW	NE	SW	SW	1019	1015	1017	1017	1020	1026
20	4,3	2,1	2,2	1,5	1,5	0,8	8,5	5,3	5,0	5,6	4,8	1,9	W	W	SW	W	NE	NE	1020	1016	1016	1016	1028	1027
21	4,1	3,4	1,4	1,4	0,8	0,6	7,0	7,5	5,7	5,3	2,2	1,9	W	SW	SW	SW	SW	SW	1014	1011	-	1013	1023	1028
22	3,3	4,1	1,3	0,9	3,5	1,2	6,4	6,5	5,1	3,1	8,5	3,3	W	SW	SW	W	NE	SW	1010	1010	-	1015	1014	1029
23	3,7	4,1	1,3	0,8	2,5	1,0	7,2	7,1	4,1	3,9	6,8	2,9	W	W	N	SW	NE	SW	1010	1012	-	1018	1014	1024
24	1,4	3,5	1,4	1,0	1,2	0,6	4,1	7,8	5,7	4,1	3,2	2,4	SW	SW	N	SW	SW	SW	1011	1014	-	1021	1011	1024
25	2,0	1,9	1,1	0,8	4,6	1,3	5,5	5,4	3,8	3,8	9,1	3,7	W	SW	N	SW	SW	SW	1010	1015	-	1023	1003	1018
26	2,2	1,6	1,1	1,0	4,4	2,3	6,0	5,9	4,3	3,3	9,5	5,9	NW	SW	NE	NE	SW	SW	1010	1017	-	1024	996	1009
27	1,5	1,4	1,0	0,9	3,0	1,3	5,0	5,1	5,2	3,7	7,9	3,5	NE	W	SW	NE	SW	SW	1012	1015	-	1024	1002	1002
28	1,4	1,9	1,5	0,8	2,2	4,0	5,4	5,7	4,3	2,6	5,4	9,9	NW	W	SW	NE	SW	W	1013	1014	-	1023	1009	1008
29	2,4	2,3	2,9	0,7	2,0	3,1	8,5	6,2	7,8	2,5	7,2	7,1	W	NE	W	NE	SW	SW	1012	1018	-	1022	1008	1015
30	2,6	2,2	2,2	0,6	2,3	2,2	6,3	5,9	4,9	2,6	6,3	4,5	W	NE	W	NE	SW	SW	1012	1019	-	1021	1009	1018
31	2,3	1,9		0,6		3,8	5,9	6,1		2,6		6,1	SW	SW		W		SW	1013	1016		1018		1017
	MEDIA						MASSIMO GIORNALIERO						MEDIA						MEDIA					
I dec	3,3	2,9	1,9	1,8	1,1	3,5	11,1	10,7	8,8	7,0	6,3	10,3	W	SW	SW	SW	SW	SW	1014	1012	-	1018	1023	1014
II dec	2,5	2,8	2,3	1,5	1,7	2,5	10,4	10,3	7,6	6,2	8,9	11,7	SW	W	SW	NE	SW	NE	1017	1014	1014	1019	1016	1017
III dec	2,4	2,6	1,5	0,9	2,7	1,9	8,5	7,8	7,8	5,3	9,5	9,9	W	SW	SW	SW	SW	SW	1011	1015	-	1020	1009	1017
mese	2,7	2,7	1,9	1,4	1,8	2,6	11,1	10,7	8,8	7,0	9,5	11,7	W	SW	SW	SW	SW	SW	1014	1014	-	1019	1016	1016

* sensore assente

Santa Lucia (OR) lat. 39°59' long. 08°37' alt. 14

G	temperatura minima						temperatura massima						temperatura media						temperatura superficiale min					
	lug	ago	set	ott	nov	dic	lug	ago	set	ott	nov	dic	lug	ago	set	ott	nov	dic	lug	ago	set	ott	nov	dic
1	17,3	18,7	17,2	11,7	12,7	5,0	29,4	37,1	30,9	26,5	24,3	14,2	23,8	28,4	23,2	18,5	18,7	8,5	17,4	18,6	17,5	11,0	11,9	4,4
2	18,9	-	15,5	13,2	11,3	6,0	28,8	-	32,5	24,1	24,5	15,5	23,6	24,1	24,1	17,7	16,3	10,3	18,6	-	16,3	13,1	9,7	5,2
3	16,4	18,1	18,9	11,3	10,7	10,9	31,9	27,6	32,6	21,0	24,5	18,0	24,9	23,1	24,9	15,8	16,5	14,1	16,9	17,7	18,9	10,5	8,5	8,7
4	17,1	16,5	17,7	-	12,2	7,3	33,9	28,5	32,1	-	26,4	17,1	26,0	22,5	23,6	14,2	19,0	13,0	17,1	17,2	18,1	-	10,1	6,7
5	16,5	15,5	15,8	10,3	14,1	9,7	31,1	30,2	31,3	21,2	24,5	18,4	24,5	23,1	23,3	15,6	18,3	14,4	16,3	16,7	16,9	10,0	12,6	9,1
6	15,4	16,3	20,8	12,9	9,9	8,8	26,5	29,4	32,0	21,2	20,9	15,5	21,7	22,8	25,6	-	15,7	12,0	15,5	16,8	20,4	13,0	9,2	8,0
7	16,7	16,7	18,4	-	8,5	8,0	26,9	28,5	32,4	-	20,8	14,1	21,9	23,0	25,3	15,2	13,7	11,5	17,3	18,0	18,4	-	7,2	6,7
8	15,5	18,4	18,9	9,9	7,7	5,6	26,4	27,7	27,7	21,9	22,1	14,6	21,0	23,1	22,6	15,6	13,7	10,4	15,7	19,1	19,3	9,3	6,3	4,7
9	14,4	17,2	17,5	11,1	9,0	5,3	27,4	34,4	28,8	24,1	22,8	12,7	21,0	24,2	23,2	17,4	15,5	8,4	15,0	17,2	18,1	10,3	6,8	4,8
10	14,3	19,2	16,4	13,1	12,0	6,9	28,4	36,1	28,9	24,9	24,3	13,7	21,5	27,1	22,0	17,9	16,8	9,4	14,9	19,6	16,7	11,7	9,8	5,7
11	14,2	24,0	16,0	13,2	11,4	6,0	27,4	37,6	28,9	25,0	24,0	11,3	21,1	29,0	21,8	18,9	16,3	8,1	14,6	25,0	16,0	11,7	9,4	4,5
12	16,7	17,1	15,8	14,5	9,8	3,7	29,9	28,3	29,7	26,7	23,1	14,1	23,2	23,2	21,4	19,9	16,5	8,3	17,3	18,3	15,8	13,8	8,3	2,6
13	17,0	15,5	15,9	14,4	12,5	2,9	30,5	30,3	29,7	25,0	19,3	14,7	23,5	22,8	22,0	18,9	15,0	10,0	17,2	16,9	15,5	13,3	11,8	2,0
14	15,7	16,3	15,1	13,9	13,7	9,7	31,0	29,5	27,7	28,2	24,9	14,1	24,0	23,0	21,3	20,5	18,6	11,9	15,7	17,6	15,3	12,9	12,5	9,2
15	17,4	15,7	15,9	16,4	8,7	5,3	34,1	26,7	27,7	26,5	23,6	12,7	25,4	21,4	21,7	20,7	17,8	10,5	17,2	16,4	16,1	14,5	7,7	4,6
16	18,4	14,1	17,6	15,5	7,1	7,1	38,5	28,3	28,5	27,6	13,7	12,9	27,6	20,9	22,2	20,0	10,7	11,6	18,5	15,1	18,1	14,4	6,0	6,6
17	21,0	15,7	17,1	14,6	9,5	9,6	40,1	34,1	24,2	27,4	17,3	15,7	28,8	24,1	19,5	19,7	13,8	12,8	20,5	16,1	16,6	14,0	8,5	8,9
18	20,9	20,7	15,5	16,7	6,8	1,8	36,7	33,2	22,9	27,5	17,3	12,5	28,5	26,6	18,5	21,2	12,2	7,3	21,1	20,1	14,9	16,2	5,5	-0,3
19	18,0	18,0	13,9	18,1	5,0	0,8	29,5	29,9	23,5	27,7	16,5	11,7	24,7	23,6	18,4	21,7	10,6	5,7	17,9	18,5	14,1	17,2	3,2	-1,5
20	16,1	16,7	13,1	15,9	4,9	3,3	28,5	25,9	20,3	27,1	16,0	13,1	22,4	20,9	17,1	20,8	9,1	8,1	17,2	17,0	12,5	15,2	3,6	2,4
21	17,3	16,0	12,1	14,1	4,3	4,5	28,7	25,4	24,1	24,9	14,8	14,3	23,0	19,7	17,3	19,4	8,5	8,8	17,8	16,9	11,7	13,8	1,9	2,6
22	16,2	17,3	11,7	14,1	6,8	4,2	31,3	22,2	24,8	25,9	16,8	14,0	23,2	20,0	18,0	18,9	10,1	8,6	16,5	17,2	11,5	13,3	5,7	2,8
23	15,2	18,9	11,9	-	0,5	3,7	31,4	24,9	25,3	-	11,7	14,5	23,4	22,0	18,5	19,5	6,3	8,9	16,0	17,1	11,3	-	-1,5	3,5
24	16,5	14,9	13,1	-	-0,7	6,1	35,3	26,7	26,6	-	10,3	15,3	26,0	20,6	19,2	-	4,9	10,6	16,7	15,7	12,3	-	-2,7	5,4
25	19,2	13,5	13,2	-	3,9	4,3	36,9	27,9	25,7	-	15,9	15,1	27,9	20,6	18,7	-	10,0	9,2	19,2	14,4	12,5	-	3,7	2,8
26	19,1	15,3	14,0	12,2	8,1	7,6	33,3	29,3	27,9	25,8	15,6	13,5	25,6	22,1	19,8	18,0	11,3	9,7	19,6	15,3	12,6	10,5	7,5	6,9
27	17,9	16,1	13,7	13,7	5,9	7,8	35,5	32,0	27,6	26,7	9,9	12,7	26,4	23,6	19,6	18,9	7,5	10,2	18,8	16,7	13,0	12,4	5,5	7,1
28	21,2	18,0	13,1	13,2	6,1	3,0	37,1	27,2	27,2	26,4	13,3	9,7	28,9	22,4	19,7	18,2	8,9	7,2	21,7	18,1	12,5	11,3	5,8	2,1
29	22,1	17,4	13,6	12,4	6,8	1,6	38,9	29,3	25,8	27,1	13,3	9,2	29,0	22,0	19,9	19,0	9,7	4,9	22,1	17,9	13,3	9,9	6,2	0,7
30	21,3	18,1	12,1	13,7	7,0	2,3	31,6	30,6	23,1	27,5	13,5	8,4	26,8	23,7	18,7	19,9	9,4	6,2	21,7	17,8	11,8	12,0	6,8	1,2
31	17,5	16,9		15,4		7,6	34,4	29,4		27,7		14,6	26,2	22,8		20,7		12,2	18,9	17,2		14,0		7,0
	MEDIA						MEDIA						MEDIA						MEDIA					
I dec	16,2	17,4	17,7	11,7	10,8	7,3	29,1	31,1	30,9	23,1	23,5	15,4	22,7	24,2	24,3	17,4	17,2	11,4	14,9	16,7	16,3	9,3	6,3	4,4
II dec	17,5	17,4	15,6	15,3	8,9	5,0	32,6	30,4	26,3	26,9	19,6	13,3	25,1	23,9	21,0	21,1	14,2	9,1	14,6	15,1	12,5	11,7	3,2	-1,5
III dec	18,5	16,6	12,9	-	4,9	4,8	34,0	27,7	25,8	-	13,5	12,9	26,3	22,1	19,3	-	9,2	8,8	16,0	14,4	11,3	-	-2,7	0,7
mese	17,5	17,1	15,4	13,7	8,2	5,7	32,0	29,6	27,7	25,6	18,9	13,8	24,7	23,4	21,5	19,6	13,5	9,8	17,8	17,5	15,3	12,7	6,9	4,7

G	temperatura suolo -10 media						eliofania						radiazione globale						precipitazione totale					
	lug	ago	set	ott	nov	dic	lug	ago	set	ott	nov	dic	lug	ago	set	ott	nov	dic	lug	ago	set	ott	nov	dic
1	29,8	30,4	26,2	21,2	20,5	10,7	13,8	11,6	11,7	10,4	1,0	7,6	29,5	22,7	23,0	-	6,3	9,3	0,0	0,0	0,2	0,0	0,0	0,0
2	29,5	-	26,3	21,2	19,3	10,3	13,3	3,5	11,5	5,9	8,1	1,2	29,6	14,8	22,7	-	12,1	4,6	0,0	0,0	0,0	0,0	0,4	2,0
3	29,6	28,3	27,1	20,2	18,6	11,6	14,0	5,2	11,3	4,2	9,1	0,9	30,0	16,7	22,3	-	12,4	3,7	0,0	0,0	0,0	2,6	0,0	6,6
4	29,8	28,6	27,3	-	18,9	11,4	13,8	12,6	11,1	0,4	8,8	3,3	30,0	27,2	22,9	-	11,9	6,8	0,0	0,0	0,0	16,4	0,0	0,2
5	30,1	28,9	27,0	18,4	19,1	12,9	12,1	12,7	10,2	6,8	4,6	4,2	27,8	27,0	22,1	15,2	8,8	7,4	0,0	0,0	0,2	1,2	0,4	4,8
6	28,5	29,4	26,4	19,3	18,8	12,2	13,6	12,1	7,2	-	4,4	4,2	30,3	27,0	18,1	-	9,5	7,3	0,0	0,0	0,2	-	1,2	7,8
7	28,8	28,7	27,2	-	17,4	11,1	12,6	10,4	9,8	5,4	6,4	4,0	29,5	24,2	20,6	11,5	10,5	7,3	0,0	0,0	0,0	2,4	1,4	1,4
8	28,4	28,7	25,5	18,5	16,0	10,8	13,6	11,8	0,8	10,2	9,1	2,8	29,4	26,0	9,1	17,8	12,2	5,9	0,0	0,0	8,4	0,0	0,2	20,2
9	28,1	28,7	25,9	18,8	16,0	10,6	13,7	10,8	7,5	8,4	8,7	5,7	29,6	23,5	18,8	14,9	11,5	8,0	0,0	0,0	0,0	0,2	0,2	1,4
10	28,1	27,9	25,5	19,5	16,9	9,4	10,7	5,1	9,6	9,7	6,7	2,9	27,7	14,9	20,0	16,7	10,8	5,1	0,0	0,0	0,2	0,0	0,0	0,0
11	27,6	29,6	25,4	19,9	16,6	8,6	12,2	3,3	9,1	8,4	7,0	4,7	27,1	13,9	17,9	14,8	9,6	7,5	0,0	0,0	0,6	0,4	0,0	0,0
12	28,5	29,9	24,7	21,0	16,5	9,0	13,1	10,6	6,0	8,8	7,2	8,1	29,3	25,5	16,8	16,0	9,5	8,7	0,0	0,0	0,0	0,0	0,2	0,0
13	29,1	29,0	24,6	20,6	15,9	8,4	13,7	12,3	7,4	5,7	1,0	4,1	29,5	26,0	17,9	12,2	3,5	6,9	0,0	0,0	0,0	0,0	6,4	3,8
14	28,9	29,1	24,6	20,8	16,2	10,2	13,9	12,3	10,9	6,4	7,9	0,1	29,5	26,1	21,6	13,7	10,3	3,3	0,0	0,0	0,2	0,2	0,0	0,2
15	29,5	28,5	24,9	20,9	17,4	10,5	13,6	12,1	10,9	2,1	4,8	0,0	29,4	26,4	21,5	6,9	8,4	2,0	0,0	0,0	0,0	0,0	0,0	0,2
16	30,0	28,2	25,5	21,0	14,6	9,7	12,8	12,3	7,5	9,4	0,5	0,2	28,7	26,4	18,4	14,3	2,3	1,8	0,0	0,0	0,0	0,0	18,0	0,0
17	29,9	28,3	23,6	21,2	13,8	10,9	12,2	11,0	0,2	7,2	1,4	2,4	27,5	24,3	3,7	13,0	5,5	4,8	0,0	0,0	19,6	0,0	0,8	0,0
18	31,0	26,5	22,0	21,5	13,6	9,1	9,8	3,2	5,0	2,7	6,4	7,3	24,1	13,8	13,9	10,1	9,2	8,6	0,0	0,0	0,0	0,0	0,0	0,0
19	31,0	28,3	22,3	21,6	12,2	7,2	13,4	11,6	10,0	1,3	7,0	8,2	29,5	24,2	21,0	7,5	10,3	9,3	0,0	0,0	1,0	0,4	0,0	0,4
20	29,8	26,8	20,5	21,9	11,1	8,1	13,4	1,5	1,7	7,9	8,1	3,8	29,7	7,5	6,0	13,3	11,1	7,3	0,0	0,0	1,4	0,2	0,0	0,0
21	29,6	25,9	21,0	21,8	10,1	8,8	13,1	5,9	8,5	6,4	2,4	6,5	29,3	19,3	18,7	12,3	4,4	8,3	0,0	6,2	0,0	0,0	0,0	0,0
22	29,0	23,6	21,5	21,0	10,7	8,8	10,4	0,1	10,8	8,9	2,4	6,8	23,0	6,0	20,7	14,2	6,4	8,6	0,0	6,2	0,0	0,0	0,0	0,0
23	29,0	23,5	21,8	21,0	10,2	9,2	10,6	5,8	10,7	8,1	7,9	4,5	27,0	18,9	21,2	12,9	10,6	7,1	0,0	0,0	0,2	0,2	0,0	0,0
24	29,6	24,0	22,1	20,9	8,2	10,2	12,8	8,4	10,3	6,9	5,0	3,2	26,1	19,4	-	11,6	7,9	6,6	0,0	0,0	0,0	0,4	0,8	0,2
25	29,9	24,2	22,3	-	9,6	9,6	11,6	11,6	10,7	8,6	1,6	6,2	-	25,1	-	12,9	5,1	7,9	0,0	0,0	0,0	0,2	23,0	0,0
26	30,9	24,8	22,1	20,0	11,3	10,1	12,6	11,8	10,4	9,5	0,3	1,1	-	24,6	-	13,6	2,2	3,0	0,0	0,2	0,2	0,2	69,8	2,2
27	30,8	25,7	22,4	20,4	10,3	10,4	11,2	10,6	8,3	9,2	1,1	0,0	26,4	22,2	-	13,5	4,0	1,5	0,0	0,0	0,0	0,0	13,6	9,6
28	31,1	25,2	22,5	20,0	10,6	8,9	9,1	4,0	10,4	9,4	5,7	1,8	22,0	14,4	-	13,5	8,3	5,3	0,0	0,2	0,0	0,2	8,0	1,4
29	30,5	24,7	22,2	19,8	10,6	7,3	9,5	3,7	10,0	9,2	0,5	1,9	21,7	12,9	-	13,3	3,5	4,5	0,0	0,2	0,0	0,0	31,8	0,8
30	31,7	24,9	22,5	20,0	11,1	6,8	11,0	5,8	7,5	9,1	3,4	0,2	23,4	15,1	-	12,8	7,0	1,8	0,0	0,0	0,0	0,0	3,6	7,4
31	31,0	25,5		20,4		9,1	12,6	9,0		8,3		0,0	24,5	21,7		12,2		2,6	0,0	0,0		0,0		1,6
	MEDIA						MEDIA						MEDIA						TOTALE					
I dec	29,1	28,8	26,4	19,6	18,1	11,1	13,1	9,6	9,1	6,8	6,7	3,7	29,3	22,4	20,0	-	10,6	6,5	0,0	0,0	9,2	22,8	3,8	44,4
II dec	29,5	28,4	23,8	21,0	14,8	9,2	12,8	9,1	6,9	6,0	5,1	3,9	28,4	21,4	15,9	12,2	8,0	6,0	0,0	0,0	22,8	1,2	25,4	4,6
III dec	30,3	24,7	22,0	20,5	10,3	9,0	11,3	7,0	9,8	8,5	3,0	2,9	24,9	18,1	-	13,0	5,9	5,2	0,0	13,0	0,4	1,2	150,6	23,2
mese	29,6	27,2	24,1	20,5	14,4	9,7	12,4	8,5	8,6	7,2	5,0	3,5	27,6	20,6	-	13,1	8,2	5,9	0,0	13,0	32,4	25,2	179,8	72,2

Santa Lucia (OR) lat. 39°59' long. 08°37' alt. 14

G	precipitazione max oraria						umidità relativa media						bagnatura fogliare						evapotraspirazione					
	lug	ago	set	ott	nov	dic	lug	ago	set	ott	nov	dic	lug	ago	set	ott	nov	dic	lug	ago	set	ott	nov	dic
1	0,0	0,0	0,2	0,0	0,0	0,0	59	38	71	60	87	82	5,3	2,4	12,1	11,2	12,9	15,6	2,2	2,4	1,8	1,4	0,4	0,1
2	0,0	0,0	0,0	0,0	0,2	0,4	59	62	67	66	85	89	4,6	6,3	12,2	9,4	15,4	19,7	1,6	1,9	1,7	1,3	0,3	0,1
3	0,0	0,0	0,0	1,4	0,0	4,0	63	59	61	70	77	83	10,7	7,8	11,8	15,9	13,6	18,1	2,4	2,3	1,9	1,0	0,4	0,5
4	0,0	0,0	0,0	4,2	0,0	0,2	55	67	64	90	73	86	6,3	12,0	12,3	21,0	7,0	16,1	2,6	1,6	1,8	0,2	0,7	0,3
5	0,0	0,0	0,2	0,6	0,2	2,6	51	68	66	83	83	84	2,4	12,2	12,1	16,7	10,6	15,8	2,3	1,7	1,5	0,5	0,5	0,5
6	0,0	0,0	0,2	-	0,8	2,0	63	70	60	-	75	76	10,4	11,9	8,7	-	7,8	10,2	2,0	1,7	2,4	0,5	0,8	0,4
7	0,0	0,0	0,0	0,8	0,8	0,8	64	63	59	87	87	69	9,8	9,9	6,7	15,8	15,0	7,5	1,8	2,4	1,9	0,4	0,3	0,8
8	0,0	0,0	5,8	0,0	0,2	8,2	62	63	74	82	80	84	9,7	11,7	15,8	14,8	14,7	13,6	2,0	1,7	1,3	0,6	0,3	0,1
9	0,0	0,0	0,0	0,2	0,2	0,8	60	57	73	79	77	88	8,9	7,8	13,7	13,3	12,8	17,4	1,9	1,8	1,2	0,6	0,5	0,1
10	0,0	0,0	0,2	0,0	0,0	0,0	58	50	75	74	73	74	8,8	3,9	13,6	12,0	9,7	7,8	2,1	2,1	1,2	0,6	0,9	0,7
11	0,0	0,0	0,6	0,4	0,0	0,0	69	55	69	75	78	74	11,1	6,7	12,8	11,5	12,6	3,8	1,7	2,4	1,2	0,7	0,4	0,8
12	0,0	0,0	0,0	0,0	0,2	0,0	67	66	63	73	79	81	11,1	11,7	9,4	8,5	10,7	15,8	1,7	1,7	1,2	0,6	0,4	0,1
13	0,0	0,0	0,0	0,0	4,0	1,6	68	69	68	80	82	82	11,1	12,3	12,2	13,7	5,5	12,5	2,0	1,6	1,3	0,5	0,6	0,6
14	0,0	0,0	0,2	0,2	0,0	0,2	64	67	71	77	68	79	11,0	12,1	13,2	13,8	0,0	10,5	2,3	1,8	1,6	0,5	0,8	0,4
15	0,0	0,0	0,0	0,0	0,0	0,2	61	64	68	78	78	90	11,0	11,5	10,8	11,0	5,5	23,5	2,2	2,1	1,8	0,8	0,6	0,1
16	0,0	0,0	0,0	0,0	6,6	0,0	47	64	69	77	100	76	5,9	11,8	12,6	12,3	24,0	9,1	2,7	1,4	1,4	0,5	0,1	0,6
17	0,0	0,0	6,4	0,0	0,4	0,0	47	51	88	82	77	71	5,0	6,6	23,9	13,3	13,8	24,0	2,8	2,0	0,2	0,5	1,1	0,9
18	0,0	0,0	0,0	0,0	0,0	0,0	52	44	68	78	75	62	7,2	2,2	13,0	7,6	16,4	18,3	2,5	2,0	0,9	0,9	0,4	0,3
19	0,0	0,0	0,4	0,2	0,0	0,2	58	67	66	82	68	70	7,9	12,4	12,0	13,0	10,2	19,4	2,7	1,8	1,8	0,7	0,9	0,1
20	0,0	0,0	0,8	0,2	0,0	0,0	64	76	75	81	55	79	10,5	20,3	16,3	14,0	7,3	20,8	2,1	0,6	0,6	0,6	0,8	0,2
21	0,0	2,0	0,0	0,0	0,0	0,0	66	70	74	84	70	77	10,7	16,3	13,9	14,5	14,7	18,9	2,0	2,0	0,9	0,5	0,3	0,1
22	0,0	1,8	0,0	0,0	0,0	0,0	66	73	75	85	72	82	10,2	24,0	14,4	14,9	16,1	19,0	2,0	1,5	0,9	0,5	1,0	0,1
23	0,0	0,0	0,2	0,2	0,0	0,0	61	64	74	77	64	87	10,4	14,6	14,4	14,3	8,0	19,9	2,4	1,9	1,0	0,5	0,5	0,0
24	0,0	0,0	0,0	0,2	0,4	0,2	49	71	70	-	79	80	8,4	13,9	13,4	13,9	16,5	19,4	2,3	1,2	1,0	0,3	0,1	0,1
25	0,0	0,0	0,0	0,2	5,0	0,0	43	70	70	-	90	88	4,3	13,5	13,8	14,5	22,3	20,1	2,8	1,6	1,0	0,4	0,4	0,1
26	0,0	0,2	0,2	0,2	16,4	0,8	63	72	69	84	-	97	10,9	13,9	12,5	14,9	23,7	24,0	1,8	1,5	1,1	0,5	0,2	0,1
27	0,0	0,0	0,0	0,0	3,2	5,2	64	63	70	77	-	99	11,6	11,2	12,9	12,3	23,5	24,0	2,1	1,5	1,0	0,5	0,1	0,1
28	0,0	0,2	0,0	0,2	1,6	0,8	47	66	69	76	90	68	1,9	13,3	13,4	12,7	18,4	9,8	2,2	1,7	1,1	0,5	0,1	0,8
29	0,0	0,2	0,0	0,0	7,0	0,6	50	73	69	77	96	76	4,3	15,8	7,8	13,3	24,0	17,1	3,2	0,9	1,3	0,4	0,1	0,4
30	0,0	0,0	0,0	0,0	1,2	1,8	73	65	62	75	86	94	12,1	11,9	6,5	12,7	16,2	24,0	1,7	1,4	1,1	0,6	0,2	0,1
31	0,0	0,0		0,0		1,6	58	72		74		100	7,5	13,8		8,5		24,0	2,5	1,5		0,8		0,1
	MASSIMO ORARIO						MEDIA						MEDIA						MEDIA					
I dec	0,0	0,0	5,8	4,2	0,8	8,2	59	60	67	77	80	82	7,7	8,6	11,9	14,5	11,9	14,2	2,1	2,0	1,7	0,7	0,5	0,4
II dec	0,0	0,0	6,4	0,4	6,6	1,6	60	62	70	78	76	76	9,2	10,7	13,6	11,9	10,6	15,8	2,3	1,8	1,2	0,6	0,6	0,4
III dec	0,0	2,0	0,2	0,2	16,4	5,2	58	69	70	79	81	86	8,4	14,7	12,3	13,3	18,4	20,0	2,3	1,5	1,0	0,5	0,3	0,2
mese	0,0	2,0	6,4	4,2	16,4	8,2	59	64	69	78	79	81	8,4	11,5	12,6	13,2	13,6	16,8	2,2	1,8	1,3	0,6	0,5	0,3

G	velocità media vento						velocità massima vento						direzione prevalente vento						pressione atmosferica media					
	lug	ago	set	ott	nov	dic	lug	ago	set	ott	nov	dic	lug	ago	set	ott	nov	dic	lug	ago	set	ott	nov	dic
1	2,8	1,6	2,1	1,8	1,4	0,9	6,1	5,3	6,2	4,6	3,5	2,7	NW	NW	NW	W	W	E	1016	1012	1017	1019	1022	1013
2	2,1	2,8	1,7	2,0	1,2	1,6	4,6	8,3	4,8	5,9	3,7	4,2	W	NW	NE	NW	NE	NE	1017	1014	1020	1017	1023	1014
3	2,2	3,4	1,8	1,8	1,3	3,1	5,4	7,1	4,8	5,6	3,0	8,7	NW	NW	W	NW	E	W	1016	1018	1022	1018	1022	1013
4	2,0	2,3	1,8	1,5	2,1	2,3	5,2	4,8	4,7	4,3	4,3	6,0	E	W	W	SW	E	SW	1014	1017	1021	1019	1020	1017
5	2,9	2,2	1,8	1,3	1,6	2,9	6,0	5,0	4,7	3,4	5,0	6,5	NW	W	E	NW	NW	W	1013	1017	1017	1020	1021	1008
6	3,3	2,3	3,2	-	1,9	3,1	6,9	5,6	6,0	-	3,8	5,7	NW	SW	SE	-	W	W	1014	1015	1011	-	1024	1010
7	2,3	3,0	1,9	1,5	1,5	2,8	5,4	6,3	3,9	4,1	3,6	5,3	NW	NW	E	NE	NE	NW	1015	1011	1014	1018	1026	1018
8	2,5	2,9	2,5	1,8	1,3	1,2	5,6	4,9	5,6	5,9	2,7	3,4	NW	W	E	NW	E	NW	1015	1012	1017	1020	1026	1021
9	2,4	1,7	1,7	1,7	1,5	1,5	5,0	5,3	4,6	4,9	3,0	4,7	NW	E	NW	NW	E	E	1016	1014	1015	1021	1023	1015
10	2,7	2,3	1,8	1,8	2,3	5,1	5,9	5,5	4,2	3,9	4,7	8,9	NW	E	E	E	E	NE	1018	1013	1015	1022	1027	1021
11	2,4	2,1	1,7	1,8	1,3	5,3	6,5	6,0	4,3	3,7	2,3	9,9	NW	SW	E	E	E	NE	1019	1011	1014	1020	1028	1019
12	2,1	2,7	1,6	2,0	1,5	1,2	4,6	5,4	4,2	4,4	3,0	3,5	W	NW	E	E	E	E	1019	1014	1015	1018	1021	1019
13	2,2	2,2	1,6	1,5	3,2	2,5	5,2	4,6	3,7	3,8	7,0	6,6	W	NW	E	E	E	NE	1019	1018	1019	1018	1015	1015
14	2,4	2,2	2,3	1,3	2,9	2,5	5,7	4,5	6,4	2,9	4,9	6,6	NW	NW	NW	E	E	NE	1020	1019	1022	1022	1015	1010
15	2,0	2,9	2,5	1,9	2,0	1,4	4,6	6,4	6,1	4,2	4,6	3,0	E	NW	NW	E	NW	W	1022	1015	1020	1024	1011	1015
16	1,8	1,9	1,9	1,6	1,1	3,7	5,1	4,3	4,8	3,7	3,0	6,5	W	W	W	E	E	W	1019	1014	1013	1021	1007	1015
17	2,2	1,9	1,5	1,2	3,3	6,1	5,1	5,6	5,8	3,2	6,0	8,4	E	E	S	NE	NW	NW	1015	1015	1008	1018	1008	1008
18	2,2	2,2	2,0	2,4	1,6	1,7	5,0	4,8	4,2	4,7	4,4	5,8	W	E	W	E	NW	E	1014	1014	1013	1017	1013	1018
19	3,2	2,4	2,5	1,8	3,1	1,1	6,2	5,9	5,4	4,1	7,1	2,6	NW	NW	NW	E	NE	E	1021	1017	1019	1019	1019	1027
20	2,4	1,3	1,4	1,2	3,2	1,6	5,9	3,3	3,9	3,2	5,4	3,2	NW	NW	NW	NE	NE	NE	1022	1017	1018	1017	1028	1027
21	2,6	3,2	1,6	1,7	1,6	1,0	5,8	7,1	4,5	4,5	3,5	2,9	NW	W	NE	W	E	E	1017	1014	1017	1014	1023	1028
22	2,3	3,7	1,7	1,4	4,6	1,1	5,2	7,1	4,8	4,1	9,5	3,1	NW	W	W	E	NE	SE	1012	1013	1018	1016	1013	1029
23	2,1	3,7	1,7	1,3	3,1	0,9	5,3	6,8	5,3	3,2	6,1	2,6	NW	NW	NW	E	NE	NE	1012	1015	1018	1019	1014	1025
24	1,7	1,9	1,7	-	1,2	1,4	4,1	4,5	3,9	-	3,4	3,0	W	NW	E	-	E	NE	1012	1016	1018	-	1012	1024
25	2,4	2,2	1,6	-	3,0	1,0	4,2	6,0	4,2	-	9,1	2,2	E	NW	NW	-	SW	NE	1012	1017	1017	-	1006	1019
26	2,0	2,1	1,6	1,3	2,6	0,8	4,2	5,5	4,7	2,9	7,1	3,3	W	W	E	E	SW	S	1012	1018	1020	1025	998	1011
27	1,7	1,6	1,5	1,7	1,2	1,1	3,7	3,8	4,4	3,0	4,2	3,3	W	W	E	E	NE	NE	1013	1017	1023	1024	1003	1003
28	1,8	2,7	1,6	1,7	1,1	2,7	3,4	4,9	4,2	3,6	2,9	6,6	W	NW	W	E	NE	NW	1014	1016	1023	1023	1010	1010
29	2,5	1,3	2,1	1,7	1,2	1,5	6,4	4,0	5,9	4,1	2,8	4,4	SW	SW	NW	E	NE	NW	1014	1019	1022	1022	1009	1016
30	2,6	1,5	2,9	1,8	1,1	0,8	5,3	4,7	6,1	4,0	4,0	3,3	W	E	NW	E	N	NE	1014	1020	1018	1021	1010	1020
31	2,2	2,1		2,4		1,9	5,4	5,6		4,9		3,8	NW	W		E		SW	1014	1018		1019		1019
	MEDIA						MASSIMO GIORNALIERO						MEDIA						MEDIA					
I dec	2,5	2,5	2,0	1,7	1,6	2,5	6,9	8,3	6,2	5,9	5,0	8,9	NW	NW	E	E	E	NW	1015	1014	1017	1019	1023	1015
II dec	2,3	2,2	1,9	1,7	2,3	2,7	6,5	6,4	6,4	4,7	7,1	9,9	NW	NW	NW	E	E	NE	1019	1016	1016	1019	1017	1017
III dec	2,2	2,4	1,8	1,7	2,1	1,3	6,4	7,1	6,1	4,9	9,5	6,6	W	W	E	E	NE	E	1013	1016	1020	1020	1010	1018
mese	2,3	2,3	1,9	1,7	2,0	2,1	6,9	8,3	6,4	5,9	9,5	9,9	NW	NW	E	E	E	NE	1016	1015	1018	1020	1017	1017

In questo inserto sono riportati i valori giornalieri delle principali grandezze rilevati dalle stazioni della Rete Agrometeorologica Nazionale (RAN) nel secondo semestre del 2005, e i relativi valori giornalieri di evapotraspirazione di riferimento, calcolati secondo la formula di Penman-Monteith.
Attualmente la RAN consta di 34 stazioni (vedi Figura a pag. 9 e Tab. 1 in questa pagina).
In Tab. 2 è riportato l'elenco completo delle grandezze misurate dalle stazioni della RAN e i relativi tempi e modalità di acquisizione.

Tab. 1 Stazioni della Rete Agrometeorologica Nazionale

CODICE	STAZIONE	COMUNE	PR	ALT	LAT	LONG	SITUAZIONE
197	Verzuolo	Verzuolo	CN	420	44°36'	07°29'	Attiva dal 1995
198	Carpeneto	Carpeneto	AL	230	44°41'	08°37'	Attiva dal 1993
199	Piubega	Piubega	MN	40	45°13'	10°32'	Attiva dal 1992
200	Montanaso Lombardo	Montanaso Lombardo	LO	83	45°20'	09°27'	Attiva dal 1991
201	Vigalzano	Pergine Valsugana	TN	539	46°04'	11°14'	Attiva dal 1999
202	Susegana	Susegana	TV	67	45°51'	12°16'	Attiva dal 1991
204	Cividale	Cividale del Friuli	UD	130	46°05'	13°25'	Attiva dal 1997
205	Fiume Veneto	Fiume Veneto	PN	19	45°55'	12°43'	Attiva dal 1996
208	San Casciano	San Casciano	FI	230	43°40'	11°09'	Attiva dal 1993
209	San Piero a Grado	Pisa	PI	3	43°40'	10°21'	Attiva dal 1993
210	Santa Fista	Città di Castello	PG	311	43°31'	12°08'	Attiva dal 1992
211	Marsciano	Marsciano	PG	229	43°00'	12°18'	Attiva dal 1992
213	Monsampolo	Monsampolo del Tronto	AP	43	42°53'	13°48'	Attiva dal 1992
214	Caprarola	Caprarola	VT	650	42°20'	12°11'	Attiva dal 1992
225	Monterotondo	Monterotondo	RM	51	42°05	12°38'	Attiva dal 2005
215	Roma Collegio Romano	Roma	RM	58	41°54'	12°29'	Attiva dal 1998
216	Borgo S. Michele	Latina	LT	12	41°27'	12°54'	Attiva dal 1995
221	Paliano	Frosinone	FR	263	41°49'	13°01'	Attiva dal 2004
217	Castel di Sangro	Castel di Sangro	AQ	810	41°45'	14°16'	Attiva dal 1998
218	Campochiaro	Campochiaro	CB	502	41°28'	14°32'	Attiva dal 1992
222	Castel Volturno	Caserta	CE	4	41°03'	13°59'	Attiva dal 2004
219	Piano Cappelle	Benevento	BN	152	41°07'	14°50'	Attiva dal 1993
220	Pontecagnano	Pontecagnano	SA	29	40°37'	14°52'	Attiva dal 1995
223	Palo del Colle	Palo del Colle	BA	191	41°03'	16°38'	Attiva dal 1991
226	Turi	Turi	BA	230	40°55'	17°01'	Attiva dal 1991
207	Genzano di Lucania	Genzano di Lucania	PZ	572	40°50'	16°02'	Attiva dal 2003
227	Aliano	Aliano	MT	250	40°17'	16°19'	Attiva dal 1998
228	Matera	Matera	MT	370	40°39'	16°37'	Attiva dal 1999
229	Sibari	Cassano Jonico	CS	10	39°44'	16°27'	Attiva dal 1993
230	Pietranera	Santo Stefano Quisquina	AG	158	37°30'	13°31'	Attiva dal 1991
231	Santo Pietro	Caltagirone	CT	313	37°07'	14°32'	Attiva dal 1991
232	Libertinia	Ramacca	CT	183	37°33'	14°35'	Attiva dal 1992
233	Chilivani	Ozieri	SS	216	40°37'	08°56'	Attiva dal 1992
234	Santa Lucia	Zeddiani	OR	14	39°59'	08°37'	Attiva dal 1992

Tab. 2 Configurazione delle stazioni della Rete Agrometeorologica Nazionale

GRANDEZZA	ALTEZZA DEI SENSORI	UNITA' DI MISURA	TIPO DI MISURA	INTERVALLO DI ACQUISIZIONE	MINIMI E MASSIMI
Temperatura aria	2 m	°C	istantanea	60'	si
Temperatura aria *	50 cm	°C	istantanea	60'	si
Temperatura superficiale aria	5 cm	°C	istantanea	60'	si
Umidità relativa	2 m	%	istantanea	60'	si
Umidità relativa *	50 cm	%	istantanea	60'	si
Precipitazione	2 m	mm	totale	10'	no
Velocità del vento *	2 m	$m\ s^{-1}$	media	10'	no
Velocità del vento	10 m	$m\ s^{-1}$	media	10'	no
Direzione del vento	10 m	0 - 360°	istantanea	10'	no
Pressione atmosferica		hPa	istantanea	60'	si
Radiazione globale		$MJ\ m^{-2}$	totale	60'	no
Eliofania		ore	totale	60'	no
Flusso di calore *	-5 cm	$MJ\ m^{-2}$	totale	60'	no
Temperatura suolo	-10 cm	°C	istantanea	180'	si
Temperatura suolo *	-50 cm	°C	istantanea	180'	si
Evaporazione classe A PAN*		mm	totale	180'	no
Bagnatura fogliare	2 m	ore	totale	60'	no

(*) dati non pubblicati nel bollettino

Gelate

STAZIONI	Valori climatici							II semestre 2005				
	percentuali di giorni con gelo						n giorni con Tmin ≤ 0	n giorni con Tmin ≤ 0	prima gelata verificatasi			
	Lug	Ago	Set	Ott	Nov	Dic			Data di inizio	Durata in giorni	Tmin	Tmin del giorno precedente alla gelata
TORINO CASELLE	0	0	0	2	30	70	32	24	21/11/2005	1	-1,7	1,1
NOVARA CAMERI	0	0	0	5	34	66	32	31	20/11/2005	6	-5,2	-
MONDOVI'	0	0	0	0	8	28	11	18	23/11/2005	3	-3,2	0,6
VERZUOLO	0	0	0	1	11	34	16	31	22/11/2005	9	-4,4	1,2
CARPENETO	0	0	0	1	15	36	15	35	20/11/2005	2	-1,9	0,6
ORIO AL SERIO	0	0	0	0	14	52	20	30	19/11/2005	2	-1,8	1,7
BRESCIA GHEDI	0	0	0	1	21	57	24	38	19/11/2005	7	-4,8	0,7
PIUBEGA	0	0	0	1	24	49	24	34	19/11/2005	4	-4,4	1,2
MONTANASO LOMBARDO	0	0	0	1	17	49	21	32	19/11/2005	3	-1,3	2,0
VIGALZANO	0	0	0	0	28	65	29	43	18/11/2005	17	-6,7	0,8
VERONA VILLAFRANCA	0	0	0	1	18	55	23	33	19/11/2005	3	-3,0	2,4
VICENZA	0	0	0	1	21	57	24	34	19/11/2005	8	-4,0	1,0
SUSEGANA	0	0	0	1	21	56	25	30	19/11/2005	7	-3,3	0,1
VENEZIA TESSERA	0	0	0	0	13	48	19	23	20/11/2005	2	-1,8	1,2
CIVIDALE	0	0	0	2	11	35	16	24	19/11/2005	7	-3,8	0,9
TRIESTE	0	0	0	0	1	7	2	2	25/11/2005	1	-0,6	1,6
FIUME VENETO	0	0	0	0	20	48	21	31	18/11/2005	8	-4,0	3,2
CAPO MELE	0	0	0	0	0	1	0	1	28/12/2005	1	0,0	5,0
GENOVA SESTRI	0	0	0	0	0	2	1	0				
SARZANA LUNI	0	0	0	0	3	13	5	6	24/11/2005	1	-1,8	3,2
PIACENZA	0	0	0	1	17	56	23	34	19/11/2005	12	-4,0	0,8
BOLOGNA B. PANIGALE	0	0	0	0	10	42	16	24	24/11/2005	6	-3,7	1,3
MARINA DI RAVENNA	0	0	0	0	4	28	10	14	25/11/2005	1	-1,4	0,4
RIMINI	0	0	0	0	7	30	11	17	24/11/2005	2	-2,0	3,9
SAN CASCIANO	0	0	0	0	4	12	5	13	19/11/2005	2	-1,7	4,5
SAN PIERO A GRADO	0	0	0	0	8	20	9	15	19/11/2005	2	-0,8	3,1
AREZZO	0	0	0	3	21	39	20	24	19/11/2005	3	-3,4	1,6
RADICOFANI	0	0	0	1	8	27	10	14	22/11/2005	4	-2,2	4,2
GROSSETO	0	0	0	0	4	15	6	16	19/11/2005	3	-1,4	5,2
SANTA FISTA	0	0	0	2	24	43	22	25	19/11/2005	3	-2,9	0,7
MARSCIANO	0	0	0	0	11	28	13	16	20/11/2005	2	-2,1	1,2
FRONTONE	0	0	0	0	4	20	8	15	19/11/2005	2	-0,6	3,8
FALCONARA	0	0	0	0	6	23	9	13	25/11/2005	1	-1,5	1,6
MONSAMPOLO	0	0	0	0	2	16	6	16	21/11/2005	1	-0,9	0,1
CAPRAROLA	0	0	0	0	5	16	7	9	20/11/2005	1	-0,3	0,4
MONTEROTONDO	0	0	0	0	0	3	1	16	20/11/2005	2	-3,3	2,3
ROMA CIAMPINO	0	0	0	0	2	12	4	4	19/12/2005	1	-1,8	1,8
ROMA COLLEGIO ROMANO	0	0	0	0	0	3	1	2	19/12/2005	1	-0,9	1,4
BORGO SAN MICHELE	0	0	0	0	4	12	5	12	20/11/2005	2	-2,0	0,9
PALIANO	0	0	0	2	24	43	22	20	19/11/2005	3	-4,7	7,1
FROSINONE	0	0	0	0	11	36	14	14	21/11/2005	1	0,0	0,6
CASTEL DI SANGRO	0	0	1	21	43	72	41	36	01/10/2005	2	-1,7	7,4
PESCARA	0	0	0	0	3	15	6	18	20/11/2005	2	-2,5	2,9
CAMPOCHIARO	0	0	0	10	35	51	31	28	02/10/2005	1	-0,5	1,9
TERMOLI	0	0	0	0	0	0	0	0				
CASTEL VOLTURNO	0	0	0	0	6	20	9	10	20/11/2005	2	-1,4	5,4
PIANO CAPPELLE	0	0	0	0	6	20	9	11	20/11/2005	2	-3,4	1,8
NAPOLI CAPODICHINO	0	0	0	0	1	5	2	3	19/12/2005	3	-1,8	4,9
CAPO PALINURO	0	0	0	0	0	0	0	0				
PONTECAGNANO	0	0	0	0	4	13	5	8	20/11/2005	2	-1,8	7,0
FOGGIA AMENDOLA	0	0	0	0	2	9	4	5	21/11/2005	1	-0,4	1,8
PALO DEL COLLE	0	0	0	0	2	21	7	11	24/11/2005	2	-1,1	2,1
TURI	0	0	0	0	2	16	6	3	19/12/2005	3	-1,7	0,6
MARINA DI GINOSA	0	0	0	0	0	2	1	3	19/12/2005	3	-1,6	2,4
BRINDISI	0	0	0	0	0	0	0	0				
S. MARIA DI LEUCA	0	0	0	0	0	0	0	0				
LECCE	0	0	0	0	0	4	1	7	21/11/2005	1	-2,8	1,2
GENZANO DI LUCANIA	0	0	0	1	5	19	7	10	20/11/2005	1	-0,3	0,4
ALIANO	0	0	0	0	13	32	14	16	20/11/2005	2	-3,5	0,1
MATERA	0	0	0	1	5	19	7	5	20/12/2005	2	-4,3	
BONIFATI	0	0	0	0	0	2	1	0				
SIBARI	0	0	0	0	1	8	3	6	21/11/2005	1	-0,1	0,7
LAMEZIA TERME	0	0	0	0	1	2	1	9	07/11/2005	1	0,0	9,5
REGGIO CALABRIA	0	0	0	0	0	0	0	0				
TRAPANI BIRGI	0	0	0	0	0	0	0	0				
PALERMO PUNTA RAISI	0	0	0	0	0	0	0	0				
MESSINA	0	0	0	0	0	0	0	0				
PIETRANERA	0	0	0	0	2	6	2	9	21/11/2005	1	-2,0	2,7
GELA	0	0	0	0	0	0	0	0				
SANTO PIETRO	0	0	0	0	0	1	0	0				
LIBERTINIA	0	0	0	0	0	4	1	2	21/11/2005	1	-0,6	1,2
COZZO SPADARO	0	0	0	0	0	0	0	0				
ALGHERO	0	0	0	0	0	2	1	2	23/11/2005	1	-0,2	7,9
OLBIA COSTA SMERALDA	0	0	0	0	0	4	1	3	21/11/2005	1	-1,4	0,3
CHILIVANI	0	0	0	0	5	19	8	13	19/11/2005	3	-5,1	1,9
CAPO BELLAVISTA	0	0	0	0	0	0	0	0				
CAGLIARI ELMAS	0	0	0	0	0	2	1	1	19/12/2005	1	0,0	2,0
SANTA LUCIA	0	0	0	0	1	3	1	1	24/11/2005	1	-0,7	0,5

valori minimi valori massimi

legenda dei parametri a pag. 86
(-) dato non disponibile

La parte sinistra della tabella riporta i valori climatici mensili della percentuale dei giorni con temperatura minima uguale o inferiore a 0°C.

I dati evidenziano come in nessuna località si abbia probabilità di gelate nei primi due mesi del semestre; nei mesi successivi Castel di Sangro risulta essere sempre la località con le percentuali più elevate, che vanno dall'1% di settembre al 72% di dicembre (pari a 22 giorni su 31).

La parte destra della tabella riguarda il II semestre dell'anno in corso e riporta, oltre al numero effettivo di giorni con temperatura uguale o inferiore a 0°C, alcuni dati relativi alla prima gelata verificatasi nel periodo in esame.

Valori decadali totali delle somme termiche - dicembre 2005

STAZIONI	somme termiche>0°			somme termiche>5°			somme termiche>10°			somme termiche>15°			somme termiche >0° dal 1 gennaio	
	decade			decade			decade			decade			2005	scarti dal clima
	I	II	III	I	II	III	I	II	III	I	II	III		
TORINO CASELLE	-	-	4	-	-	0	-	-	0	-	-	0	-	-
NOVARA CAMERI	-	17	-	-	0	-	-	0	-	-	0	-	-	-
MONDOVI'	-	21	-	-	0	-	-	0	-	-	0	-	4965	354
VERZUOLO	29	32	10	1	2	0	0	0	0	0	0	0	4589	166
CARPENETO	18	20	7	0	1	0	0	0	0	0	0	0	4525	127
ORIO AL SERIO	33	31	18	0	1	0	0	0	0	0	0	0	4913	273
BRESCIA GHEDI	-	14	6	-	0	0	-	0	0	-	0	0	4912	285
PIUBEGA	24	16	8	0	0	0	0	0	0	0	0	0	4642	125
MONTANASO LOMBARDO	20	22	12	0	0	0	0	0	0	0	0	0	4824	326
VIGALZANO	7	9	0	0	0	0	0	0	0	0	0	0	4051	-312
VERONA VILLAFRANCA	45	26	14	5	0	0	0	0	0	0	0	0	4915	290
VICENZA	45	18	15	8	1	0	0	0	0	0	0	0	4849	116
SUSEGANA	51	30	16	8	1	0	0	0	0	0	0	0	4643	154
VENEZIA TESSERA	56	35	17	11	2	0	0	0	0	0	0	0	4669	-39
CIVIDALE	56	34	24	12	2	0	0	0	0	0	0	0	4645	45
TRIESTE	83	57	51	33	9	7	3	0	0	0	0	0	5333	58
FIUME VENETO	59	28	14	16	1	0	0	0	0	0	0	0	4777	104
CAPO MELE	93	96	78	43	46	27	2	6	0	0	0	0	5867	373
GENOVA SESTRI	97	86	63	47	36	20	6	1	1	0	0	0	5872	225
SARZANA LUNI	-	57	-	-	20	-	-	0	-	-	0	-	5605	144
PIACENZA	-	20	10	-	0	0	-	0	0	-	0	0	4694	145
BOLOGNA B. PANIGALE	40	23	16	5	0	0	0	0	0	0	0	0	4965	37
MARINA DI RAVENNA	69	38	22	20	2	0	0	0	0	0	0	0	5068	-7
RIMINI	62	46	23	17	3	0	0	0	0	0	0	0	4838	-76
SAN CASCIANO	70	43	40	23	4	4	2	0	0	0	0	0	5197	-89
SAN PIERO A GRADO	90	53	49	40	9	9	8	0	0	0	0	0	5039	38
AREZZO	66	34	23	22	4	1	2	0	0	0	0	0	4712	-231
RADICOFANI	-	15	-	-	0	-	-	0	-	-	0	-	-	-
GROSSETO	91	63	63	41	18	16	8	1	0	0	0	0	5421	16
SANTA FISTA	63	29	21	18	3	1	1	0	0	0	0	0	4476	352
MARSCIANO	66	40	36	20	4	5	1	0	0	0	0	0	5005	239
FRONTONE	59	29	33	14	0	2	0	0	0	0	0	0	4703	77
FALCONARA	87	59	39	37	13	2	4	0	0	0	0	0	5048	6
MONSAMPOLO	85	59	47	35	13	4	3	0	0	0	0	0	5184	68
CAPRAROLA	59	40	-	12	4	-	0	0	-	0	0	-	4884	354
MONTEROTONDO	79	44	59	29	11	11	3	0	0	0	0	0	-	-
ROMA CIAMPINO	90	67	64	40	21	14	4	0	0	0	0	0	5563	55
ROMA COLLEGIO ROMANO	96	72	73	46	24	20	7	1	0	0	0	0	5927	18
BORGO SAN MICHELE	91	74	74	41	28	22	6	2	0	0	0	0	5527	21
PALIANO	77	58	45	27	16	6	3	0	0	0	0	0	4807	-
FROSINONE	71	53	39	22	12	6	1	0	0	0	0	0	5146	-207
CASTEL DI SANGRO	35	-	21	8	-	3	0	-	0	0	-	0	3573	-95
PESCARA	96	59	58	46	14	12	9	0	0	0	0	0	4998	-227
CAMPOCHIARO	72	39	41	24	5	11	4	0	0	0	0	0	4441	463
TERMOLI	121	90	100	71	40	45	21	2	3	1	0	0	6189	319
CASTEL VOLTURNO	96	79	76	46	31	23	8	3	2	0	0	0	5699	-
PIANO CAPPELLE	85	-	51	35	-	14	6	-	1	0	-	0	5271	172
NAPOLI CAPODICHINO	109	68	78	59	29	28	14	2	4	1	0	0	5934	267
CAPO PALINURO	114	101	104	64	51	49	15	13	6	0	0	0	6174	140
PONTECAGNANO	106	87	86	56	38	31	12	6	5	0	0	0	5609	142
FOGGIA AMENDOLA	98	72	67	48	28	14	7	1	0	0	0	0	5625	58
PALO DEL COLLE	89	59	69	39	21	21	3	0	1	0	0	0	5630	337
TURI	97	74	78	47	28	24	5	0	1	0	0	0	5535	394
MARINA DI GINOSA	109	95	97	59	45	42	13	10	7	0	0	0	6074	209
BRINDISI	115	105	100	65	55	45	18	16	8	0	0	0	5998	-79
S. MARIA DI LEUCA	128	100	105	78	50	50	28	12	11	0	0	0	6191	79
LECCE	103	89	88	53	41	35	11	9	7	0	0	0	5736	-309
GENZANO DI LUCANIA	75	43	44	26	7	6	0	0	0	0	0	0	4942	-
ALIANO	87	70	67	38	28	17	2	1	3	0	0	0	5462	-271
MATERA	81	-	54	31	-	13	1	-	1	0	-	0	5167	44
BONIFATI	-	62	-	-	24	-	-	0	-	-	0	-	-	-
SIBARI	113	94	97	63	45	42	15	10	8	0	0	0	6078	135
LAMEZIA TERME	119	97	101	69	52	51	19	19	13	0	0	0	5754	-230
REGGIO CALABRIA	-	121	116	-	71	61	-	26	11	-	0	0	6948	240
TRAPANI BIRGI	130	114	112	80	64	57	31	19	9	0	0	0	6451	-4
PALERMO PUNTA RAISI	131	-	114	86	-	69	41	-	24	6	-	1	6937	165
MESSINA	148	130	137	98	80	82	48	34	28	6	1	0	7017	354
PIETRANERA	95	-	66	45	-	22	6	-	0	0	-	0	5988	352
GELA	133	108	123	83	63	68	33	21	15	1	0	0	6699	348
SANTO PIETRO	105	83	82	55	38	32	7	5	1	0	0	0	6057	324
LIBERTINIA	93	-	-	43	-	-	3	-	-	0	-	-	6250	242
COZZO SPADARO	146	131	134	96	81	79	46	32	24	3	0	1	6697	94
OLBIA COSTA SMERALDA	109	75	93	59	30	38	12	2	4	0	0	0	5840	-190
CHILIVANI	86	69	71	36	23	21	3	0	1	0	0	0	5333	153
CAPO BELLAVISTA	112	92	103	62	42	48	14	3	4	0	0	0	6522	412
CAGLIARI ELMAS	111	79	102	61	39	47	15	8	6	0	0	0	6196	179
SANTA LUCIA	114	92	97	64	42	42	15	5	3	0	0	0	5927	62

valori minimi

valori massimi

legenda delle grandezze a pag. 84
(-) dato non disponibile

Andamento termico - dicembre 2005

STAZIONI	Scarti (°C) rispetto al clima		Eventi Estremi (*)				Eventi Estremi (**)			
			Temperatura minima		Temperatura massima		Temperatura minima		Temperatura massima	
	Tmin	Tmax	<	>	<	>	<	>	<	>
TORINO CASELLE	-	-	-	-	-	-	-	-	-	-
NOVARA CAMERI	-	-	-	-	-	-	-	-	-	-
MONDOVI'	-	-	-	-	-	-	-	-	-	-
VERZUOLO	-2.2	-1.4	2	0	0	0	0	0	0	0
CARPENETO	-2.3	-2.2	2	0	2	0	0	0	0	0
ORIO AL SERIO	-1.4	-0.6	1	0	1	0	0	0	1	0
BRESCIA GHEDI	-	-	-	-	-	-	-	-	-	-
PIUBEGA	**-2.9**	-1.8	2	0	2	0	2	0	0	0
MONTANASO LOMBARDO	-2.1	-1.4	2	0	0	0	2	0	0	0
VIGALZANO	-2.5	**-2.5**	3	0	5	0	0	0	0	0
VERONA VILLAFRANCA	-1.3	0.2	1	0	1	0	1	0	1	0
VICENZA	-2.6	-0.4	3	0	1	0	1	0	1	0
SUSEGANA	-0.7	-0.5	0	0	1	0	0	0	0	0
VENEZIA TESSERA	-0.6	-0.1	1	0	1	0	1	0	1	0
CIVIDALE	-1.5	-1.5	1	0	3	0	0	0	0	0
TRIESTE	-1.2	0.0	0	0	0	0	0	0	0	0
FIUME VENETO	-1.9	-1.1	0	0	1	0	0	0	0	0
CAPO MELE	-1.3	-1.9	2	0	2	0	1	0	1	0
GENOVA SESTRI	-1.5	-0.4	1	0	1	0	1	0	1	0
SARZANA LUNI	-	-	-	-	-	-	-	-	-	-
PIACENZA	-1.6	-0.9	4	0	1	0	1	0	1	0
BOLOGNA B. PANIGALE	-1.0	-0.7	1	0	1	0	1	0	1	0
MARINA DI RAVENNA	-0.6	0.1	0	0	0	0	0	0	0	0
RIMINI	-1.4	-0.8	1	0	1	0	1	0	1	0
SAN CASCIANO	-2.7	-2.4	4	0	4	0	0	0	1	0
SAN PIERO A GRADO	-1.6	-1.7	2	1	7	0	0	0	1	0
AREZZO	-1.3	-2.1	3	0	3	0	1	0	1	0
RADICOFANI	-	-	-	-	-	-	-	-	-	-
GROSSETO	-1.4	-1.5	2	0	2	1	1	0	0	1
SANTA FISTA	-1.2	-2.0	1	0	5	0	0	0	0	0
MARSCIANO	-1.5	-1.5	1	0	3	0	0	0	0	0
FRONTONE	-1.6	-1.2	0	0	0	1	0	0	0	1
FALCONARA	-0.6	-0.2	1	0	1	0	1	0	1	0
MONSAMPOLO	-1.5	-0.6	0	0	0	1	0	0	0	0
CAPRAROLA	-2.0	-1.0	2	0	0	0	0	0	0	0
MONTEROTONDO	-2.3	-1.8	6	0	1	0	1	0	0	0
ROMA CIAMPINO	-0.5	**-2.5**	0	0	3	0	0	0	1	0
ROMA COLLEGIO ROMANO	-1.9	-1.6	1	0	0	0	0	0	0	0
BORGO SAN MICHELE	-2.2	-1.7	1	0	1	0	0	0	0	0
PALIANO	-1.2	-1.6	1	0	3	0	1	0	1	0
FROSINONE	-1.0	-2.1	0	1	2	0	0	1	1	0
CASTEL DI SANGRO	-0.6	-0.9	6	4	0	0	1	1	0	0
PESCARA	-2.6	0.7	7	0	0	2	1	0	0	1
CAMPOCHIARO	-0.6	0.2	4	3	0	2	3	0	0	0
TERMOLI	-0.4	0.4	1	0	0	2	1	0	0	1
CASTEL VOLTURNO	-2.0	-1.4	1	0	1	0	0	0	1	0
PIANO CAPPELLE	-0.3	-0.5	3	0	1	0	0	0	0	0
NAPOLI CAPODICHINO	-0.9	-0.6	2	1	0	0	0	0	0	0
CAPO PALINURO	-1.7	-1.3	4	0	2	0	2	0	1	0
PONTECAGNANO	-0.6	-1.0	3	2	3	0	0	0	0	0
FOGGIA AMENDOLA	-0.8	-1.2	2	0	1	0	1	0	1	0
PALO DEL COLLE	-0.6	0.6	2	0	0	0	0	0	0	0
TURI	**0.0**	0.4	0	0	1	0	0	0	0	0
MARINA DI GINOSA	-0.9	0.2	3	0	1	1	1	0	0	1
BRINDISI	-0.8	-0.7	3	0	3	0	1	0	1	0
S. MARIA DI LEUCA	-0.1	-1.4	0	1	7	0	0	1	1	0
LECCE	-1.9	-0.3	5	0	2	0	2	0	1	0
GENZANO DI LUCANIA	-1.5	-1.4	0	0	2	0	0	0	0	0
ALIANO	-0.6	-0.3	0	1	1	0	0	0	0	0
MATERA	-1.0	-0.6	1	0	1	0	0	0	0	0
BONIFATI	-	-	-	-	-	-	-	-	-	-
SIBARI	-0.7	-0.4	4	0	0	0	0	0	0	0
LAMEZIA TERME	-1.6	**1.0**	6	1	0	2	0	1	0	1
REGGIO CALABRIA	-1.3	0.1	5	0	2	3	1	0	1	2
TRAPANI BIRGI	-1.3	-1.3	5	1	2	1	0	1	0	1
PALERMO PUNTA RAISI	-0.9	-0.3	4	1	0	1	0	1	0	1
MESSINA	-1.1	0.8	4	0	1	1	2	0	0	1
PIETRANERA	-1.7	-0.2	8	1	1	0	1	0	0	0
GELA	-1.2	-0.9	3	0	2	0	1	0	1	0
SANTO PIETRO	-0.4	-0.3	0	0	1	0	0	0	0	0
LIBERTINIA	-	-	-	-	-	-	-	-	-	-
COZZO SPADARO	-0.5	-0.3	1	0	2	1	1	0	0	1
OLBIA COSTA SMERALDA	-0.6	-1.9	2	1	2	1	0	1	0	1
CHILIVANI	-0.5	-1.7	4	0	0	0	1	0	0	0
CAPO BELLAVISTA	-2.7	-1.7	3	1	2	1	0	1	0	1
CAGLIARI ELMAS	-1.0	-0.9	0	1	1	1	0	1	0	1
SANTA LUCIA	-0.6	-1.6	0	0	0	0	0	0	0	0

valori minimi valori massimi

(*) numero di giorni in cui la temperatura si è discostata dal valore medio climatico
(**) numero di giorni in cui la temperatura si è discostata dal valore medio climatico
(-) dato non disponibile

Eventi estremi

La tabella mostra il risultato del confronto tra l'andamento termico del mese in esame e i valori climatici, mettendo in evidenza gli eventuali scostamenti. Nelle prime due colonne vengono presentati gli scarti della temperatura mensile minima e massima rispetto al valore medio climatico. L'analisi statistica stabilisce che, per parametri a distribuzione normale quali la temperatura, gli eventi che cadono al di fuori degli intervalli individuati dalla media ± 2 e dalla media ± 3 sono eventi che si presentano con probabilità assai basse, pari rispettivamente al 4,55% ed allo 0,27%. Sono stati pertanto definiti come eventi estremi quei giorni in cui le temperature si discostano dalla media climatica per valori maggiori di +2

Precipitazioni dicembre 2005

Percentuale della precipitazione totale e del numero di giorni piovosi rispetto al valore climatico (mediana)

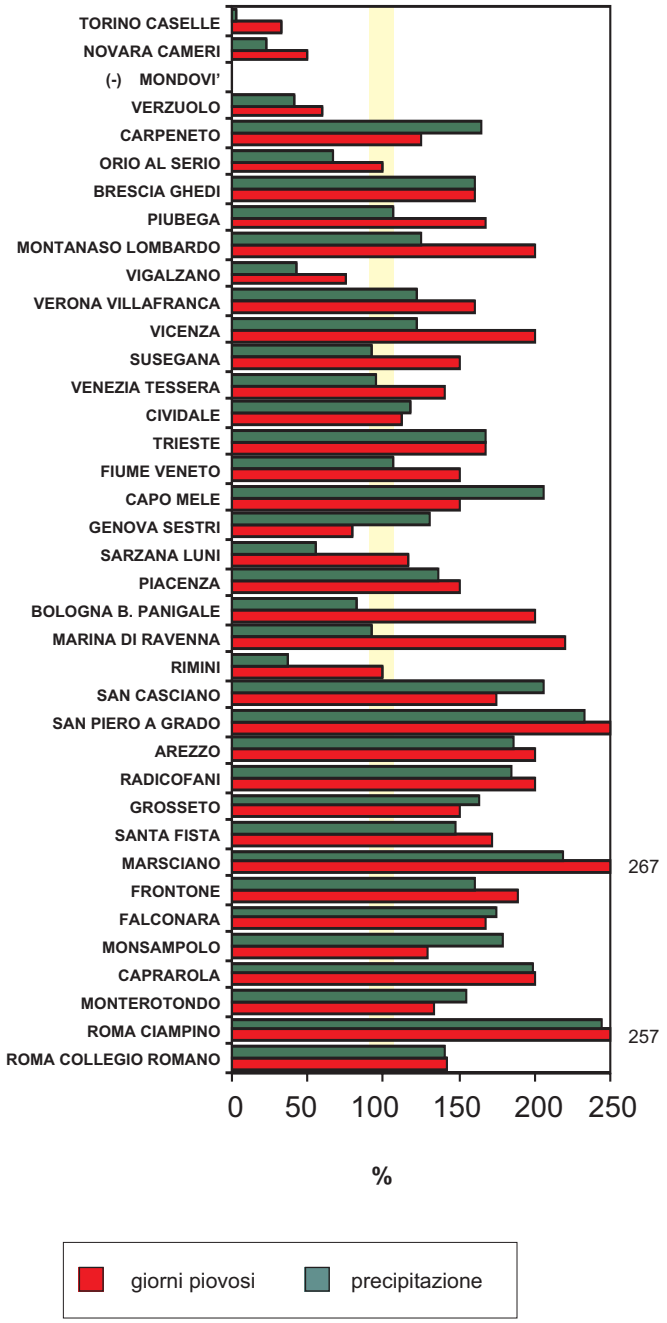

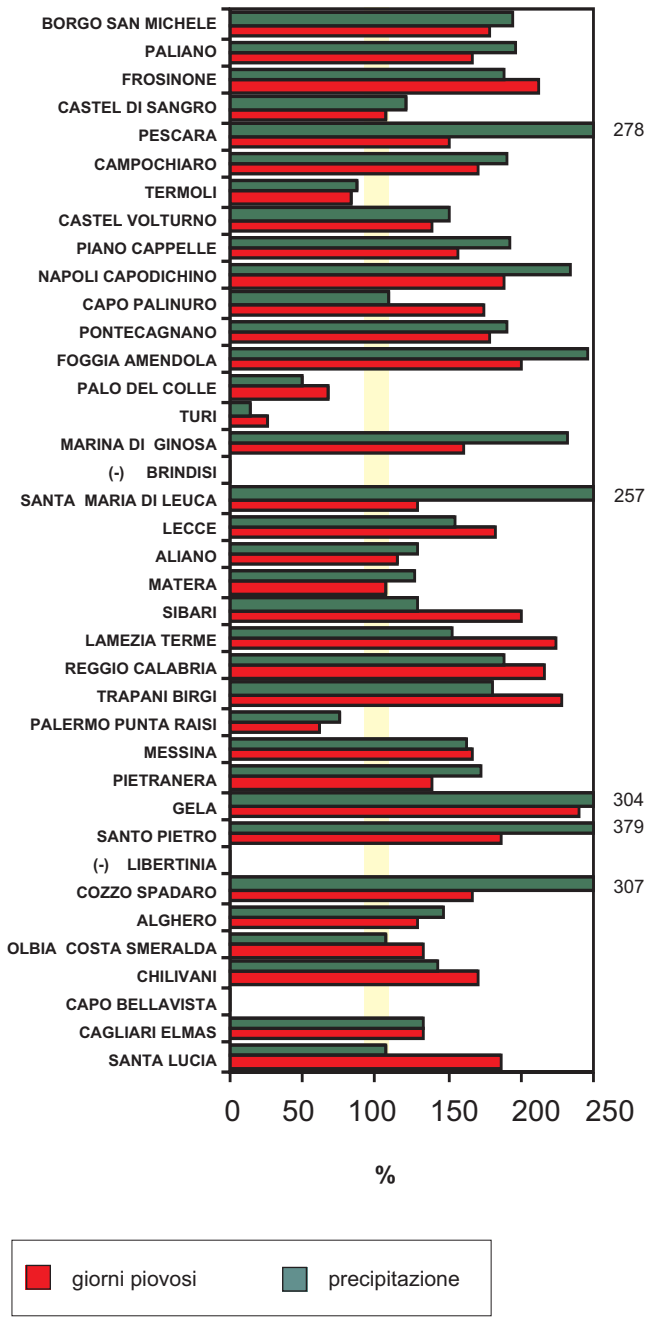

(-) dato non disponibile

Eventi Estremi

In questi grafici e nei seguenti è rappresentato il rapporto percentuale tra la precipitazione verificatasi nel periodo in esame e la precipitazione climaticamente più frequente nello stesso intervallo.

La precipitazione più frequente (valore mediano o 50° percentile) è stata calcolata a partire dai dati storici climatici mediante una analisi della distribuzione di probabilità del parametro. Il confronto viene fatto sia sulla quantità totale di precipitazione che sul numero di giorni di pioggia.

I grafici permettono quindi di evidenziare le eventuali anomalie degli eventi piovosi rispetto ai valori climatici: valori percentuali superiori al 100% indicano precipitazioni totali o numero di giorni piovosi superiori ai valori climatici, mentre percentuali inferiori al 100% indicano valori inferiori a quelli climatici.

Per i dati di precipitazione totale in mm e il numero di giorni piovosi si rimanda alla tabella di pagina 2.

****

Le precipitazioni totali del mese di dicembre sono risultate superiori alla norma, in particolare al centrosud. Nelle regioni centrosettentrionali ventiquattro località hanno avuto precipitazioni sopra la norma, con il massimo a Roma Ciampino (243%) e altre quattro località (Capo Mele, San Casciano, San Piero a Grado e Marsciano) con valori superiori al 200%; nella norma sono risultate cinque stazioni, mentre le località con percentuali sotto la norma sono risultate otto, con il valore più basso raggiunto a Torino (3%); le percentuali estreme dei giorni piovosi si sono verificate a Marsciano per il massimo (267%) e Torino per il minimo (33%). Al centrosud, ventotto località hanno registrato valori sopra la norma, con il massimo a Santo Pietro (379%) e altre due stazioni (Gela e Cozzo Spadaro) che hanno superato il 300%; percentuali insufficienti si sono avute in cinque località, compreso Capo Bellavista, dove non è piovuto affatto. La percentuale massima per i giorni piovosi è stata registrata a Gela (240%).

Precipitazioni gennaio - dicembre 2005

Percentuale della precipitazione totale e del numero di giorni piovosi rispetto al valore climatico (mediana)

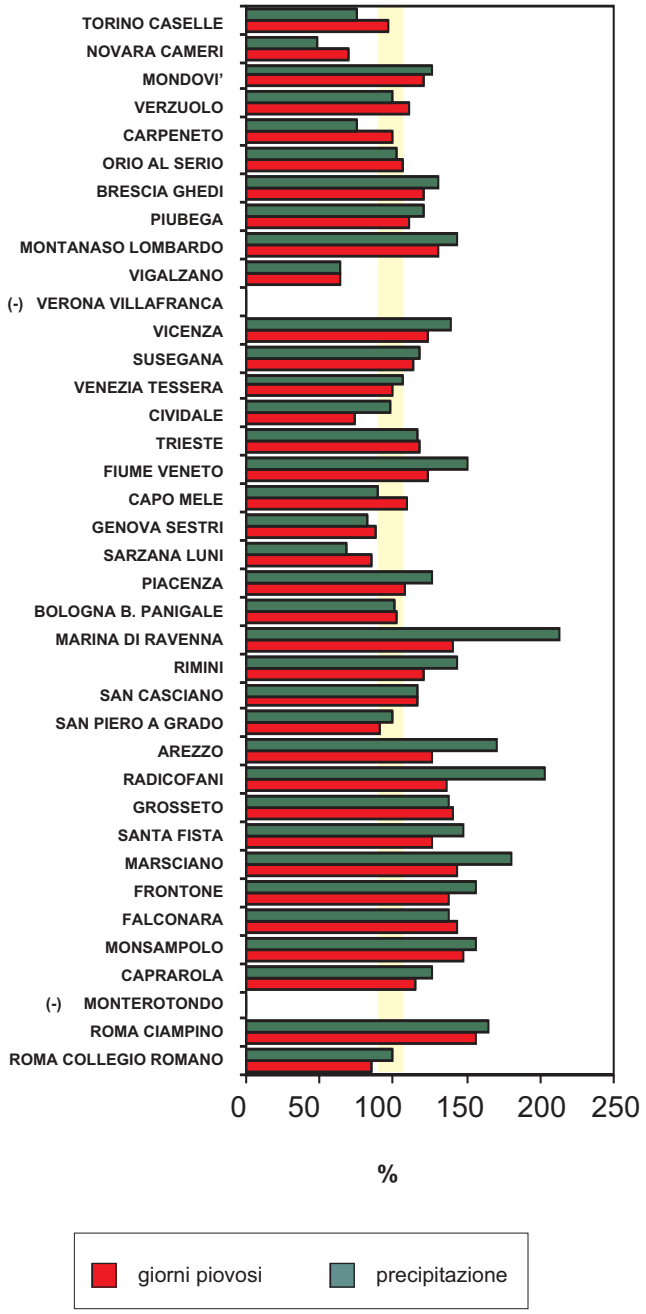

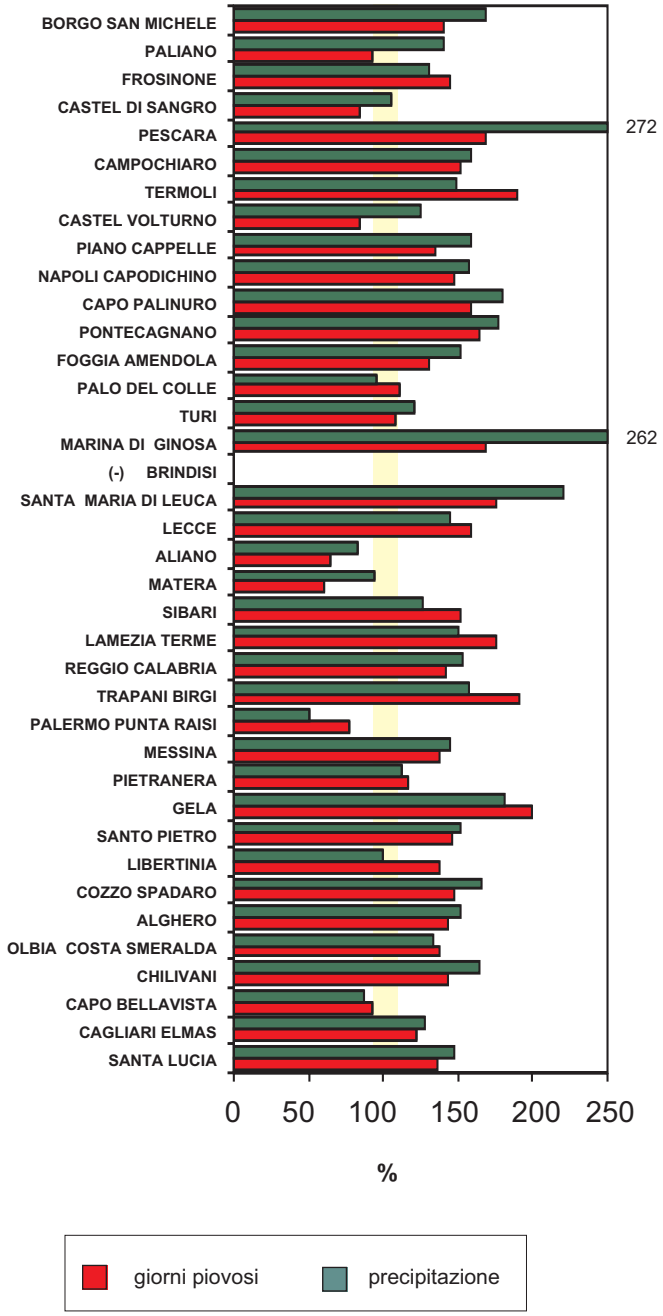

(-) dato non disponibile

Eventi Estremi

I grafici, analoghi ai precedenti, mostrano il rapporto percentuale delle precipitazioni e dei giorni piovosi per il periodo considerato rispetto ai valori climatici dello stesso periodo.

***

La situazione pluviometrica cumulata di tutto l'anno 2005 mostra una netta prevalenza di situazioni uguali o superiori alla norma: al centronord solo sei località (Torino, Novara, Carpeneto, Vigalzano, Genova e Sarzana) hanno avuto precipitazioni sotto la norma, mentre ventidue l'hanno superata, con i valori più elevati che sono risultati oltre il doppio del normale: Marina di Ravenna 212% e Radicofani 203%; le restanti otto stazioni sono rimaste intorno alla norma. Le percentuali di giorni piovosi hanno fatto registrare un andamento analogo, con i valori estremi a Vigalzano (64%) e a Roma Ciampino (156%).

Al centrosud hanno prevalso in maniera ancor più netta le situazioni sopra la norma (trenta), con le percentuali più elevate a Pescara (272%), Marina di Ginosa (262%) e Santa Maria di Leuca (220%); quattro le località nella norma e tre con percentuali insufficienti (Aliano, Palermo e Capo Bellavista). La percentuale più elevata di giorni piovosi si è verificata a Gela (200%), quella più bassa si è avuta a Matera (61%).

Stazioni utilizzate

STAZIONE	CODICE	PR	ALT	LAT	LON	RETE
TORINO CASELLE	1	TO	301	45°11'	07°39'	AM*
NOVARA CAMERI	5	NO	178	45°31'	08°40'	AM
MONDOVI'	9	CN	559	44°23'	07°49'	AM
VERZUOLO	197	CN	420	44°36'	07°29'	RAN
CARPENETO	198	AL	230	44°41'	08°37'	RAN
ORIO AL SERIO	18	BG	238	45°40'	09°42'	AM*
BRESCIA GHEDI	19	BS	102	45°25'	10°17'	AM
PIUBEGA	199	MN	40	45°13'	10°32'	RAN
MONTANASO LOMBARDO	200	LO	83	45°20'	09°27'	RAN
VIGALZANO	201	TN	539	46°04'	11°14'	RAN
VERONA VILLAFRANCA	31	VR	67	45°28'	10°56'	AM
VICENZA	33	VI	39	45°34'	11°31'	AM
SUSEGANA	202	TV	67	45°51'	12°16'	RAN
VENEZIA TESSERA	38	VE	2	45°30'	12°20'	AM*
CIVIDALE	204	UD	130	46°05'	13°25'	RAN
TRIESTE	46	TS	8	45°39'	13°47'	AM
FIUME VENETO	205	PN	19	45°55'	12°43'	RAN
CAPO MELE	50	SV	220	43°57'	08°10'	AM
GENOVA SESTRI	52	GE	2	44°25'	08°52'	AM*
SARZANA LUNI	55	SP	9	44°05'	09°59'	AM
PIACENZA	56	PC	134	45°00'	09°42'	AM
BOLOGNA B. PANIGALE	62	BO	36	44°30'	11°19'	AM*
MARINA DI RAVENNA	68	RA	2	44°28'	12°17'	AM
RIMINI	70	RN	12	44°02'	12°37'	AM
SAN CASCIANO	208	FI	230	43°40'	11°09'	RAN
SAN PIERO A GRADO	209	PI	3	43°40'	10°21'	RAN
AREZZO	82	AR	248	43°28'	11°51'	AM
RADICOFANI	83	SI	896	42°54'	11°46'	AM
GROSSETO	85	GR	5	42°45'	11°07'	AM
SANTA FISTA	210	PG	311	43°31'	12°08'	RAN
MARSCIANO	211	PG	229	43°00'	12°18'	RAN
FRONTONE	89	PU	570	43°31'	12°44'	AM
FALCONARA	92	AN	12	43°37'	13°22'	AM*
MONSAMPOLO	213	AP	43	42°53'	13°48'	RAN
CAPRAROLA	214	VT	650	42°20'	12°11'	RAN
MONTEROTONDO	225	RM	51	42°05'	12°38'	RAN
ROMA CIAMPINO	102	RM	129	41°48'	12°35'	AM
ROMA COLLEGIO ROMANO	215	RM	57	41°54'	12°29'	RAN
BORGO SAN MICHELE	216	LT	12	41°27'	12°54'	RAN
PALIANO	221	FR	263	41°49'	13°02'	RAN
FROSINONE	110	FR	180	41°38'	13°18'	AM
CASTEL DI SANGRO	217	AQ	810	41°45'	14°06'	RAN
PESCARA	113	PE	10	42°26'	14°12'	AM*
CAMPOCHIARO	218	CB	502	41°28'	14°32'	RAN
TERMOLI	115	CB	16	42°00'	15°00'	AM
CASTEL VOLTURNO	222	CE	4	41°04'	14°00'	RAN
PIANO CAPPELLE	219	BN	152	41°07'	14°50'	RAN
NAPOLI CAPODICHINO	119	NA	88	40°51'	14°18'	AM*
CAPO PALINURO	121	SA	184	40°01'	15°16'	AM
PONTECAGNANO	220	SA	29	40°37'	14°52'	RAN
FOGGIA AMENDOLA	124	FG	57	41°26'	15°33'	AM
PALO DEL COLLE	223	BA	191	41°03'	16°38'	RAN
TURI	226	BA	230	40°55'	17°01'	RAN
MARINA DI GINOSA	130	TA	2	40°26'	16°53'	AM
BRINDISI	134	BR	15	40°39'	17°57'	AM
SANTA MARIA DI LEUCA	135	LE	104	39°49'	18°21'	AM
LECCE	136	LE	48	40°21'	18°10'	AM
GENZANO DI LUCANIA	207	PZ	572	40°51'	16°02'	RAN
ALIANO	227	MT	250	40°17'	16°19'	RAN
MATERA	228	MT	370	40°39'	16°37'	RAN
BONIFATI	142	CS	484	39°35'	15°53'	AM
SIBARI	229	CS	10	39°44'	16°27'	RAN
LAMEZIA TERME	147	CZ	216	38°58'	16°19'	AM*
REGGIO CALABRIA	149	RC	11	38°04'	15°39'	AM*
TRAPANI BIRGI	154	TP	7	37°55'	12°30'	AM
PALERMO PUNTA RAISI	157	PA	21	38°11'	13°06'	AM*
MESSINA	164	ME	59	38°12'	15°33'	AM
PIETRANERA	230	AG	158	37°30'	13°31'	RAN
GELA	168	CL	11	37°05'	14°13'	AM
SANTO PIETRO	231	CT	313	37°07'	14°32'	RAN
LIBERTINIA	232	CT	183	37°33'	14°35'	RAN
COZZO SPADARO	175	SR	46	36°41'	15°08'	AM
ALGHERO	176	SS	23	40°38'	08°17'	AM*
OLBIA COSTA SMERALDA	179	SS	11	40°54'	09°31'	AM*
CHILIVANI	233	SS	216	40°37'	08°56'	RAN
CAPO BELLAVISTA	187	NU	138	39°56'	09°43'	AM
CAGLIARI ELMAS	189	CA	4	39°15'	09°03'	AM
SANTA LUCIA	234	OR	14	39°59'	08°37'	RAN

* stazioni dell'Ente Nazionale di Assistenza al Volo

Legenda delle grandezze

GRANDEZZA	SIGLA	UNITA' di MISURA
temperatura minima	Tmin	°C
temperatura massima	Tmax	°C
temperatura media superficiale	Tsup	°C
temperatura media del suolo a -10 cm	T-10	°C
precipitazione totale	p. tot.	mm
numero di giorni piovosi 1 mm	gp	giorni
umidità relativa media	umid. rel.	%
velocità del vento	vel. vento	$m\ s^{-1}$
direzione prevalente del vento	dir. vento	%
pressione atmosferica media s.l.m.	press. atm.	hPa
eliofania	eliofania	ore
eliofania relativa (eliof./eliof. astronomica)	eliof. rel.	%
radiazione globale giornaliera	rad. globale	$MJ\ m^{-2}$
evapotraspirazione potenziale giornaliera	ETP	mm
evapotraspirazione reale giornaliera	ETR	mm
umidità del suolo	US	%
somme termiche > 0°	> 0°	°C giorno
somme termiche > 5°	> 5°	°C giorno
somme termiche > 10°	> 10°	°C giorno
somme termiche > 15°	> 15°	°C giorno

Dati presenti nella Banca Dati Agrometeorologica del Sistema Informativo Agricolo Nazionale (SIAN):

- **Rete Agrometeorologica Nazionale (a partire dal 1990);**
- **UCEA (a partire dal 1961 e per alcune stazioni serie storiche centenarie);**
- **Aeronautica Militare (a partire dal 1951);**
- **Servizio Idrografico e Mareografico Nazionale (dal 1951 al 1973).**

BOLLETTINO AGROMETEOROLOGICO NAZIONALE

MINISTERO DELLE POLITICHE AGRICOLE E FORESTALI (MiPAF)
Via XX Settembre, 20 - 00100 Roma

CONSIGLIO PER LA RICERCA E LA SPERIMENTAZIONE IN AGRICOLTURA - UFFICIO CENTRALE DI ECOLOGIA AGRARIA
Via del Caravita, 7/a - 00186 Roma
tel. 06/695311 fax 06/69531215
www.ucea.it
E-mail: ucea@ucea.it

Direttore responsabile

DOMENICO VENTO

Redazione

GIOVANNI DAL MONTE
STANISLAO ESPOSITO

Elaborazione dati ed impianto tipografico

Sistema Informativo Agricolo Nazionale (SIAN)
(In concessione ad Agrisian S.c.p.A.)

Stampa

Venturini DMC S.p.a.
Viale della Resistenza, 47
42018 San Martino in Rio (RE)

Chiuso in redazione il 20/09/2006

REGISTRAZIONE TRIBUNALE DI ROMA n° 64/1993
Diffusione gratuita **ISSN 1593 - 2826**

Le statistiche decadali e mensili sono stimate a partire dai dati giornalieri validi, ossia dai valori giornalieri ottenuti da un numero di rilevazioni superiore all'80 % di quelle attese nel giorno. La stima della precipitazione totale (giornaliera, decadale e mensile) è ottenuta, invece, a partire da tutte le rilevazioni disponibili nei rispettivi periodi di riferimento.
Tutte le statistiche vengono pubblicate sul Bollettino solo se calcolate a partire da un numero di dati validi superiore al 50% di quelli attesi nel periodo di riferimento.
La riproduzione integrale o parziale del Bollettino è consentita solo previa autorizzazione scritta dell'UCEA e citando la fonte.
Non si assumono responsabilità per un uso improprio delle informazioni pubblicate.