

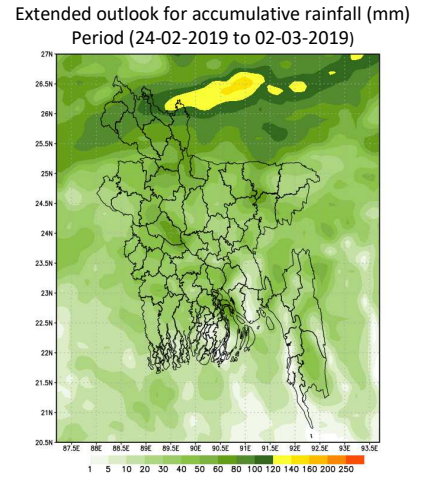
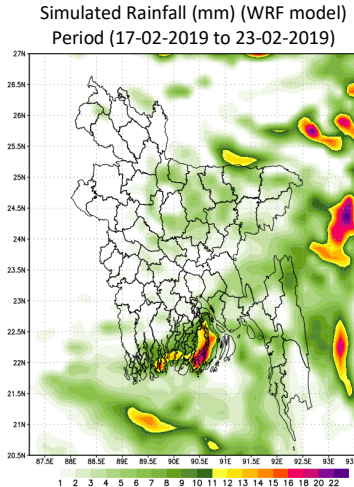
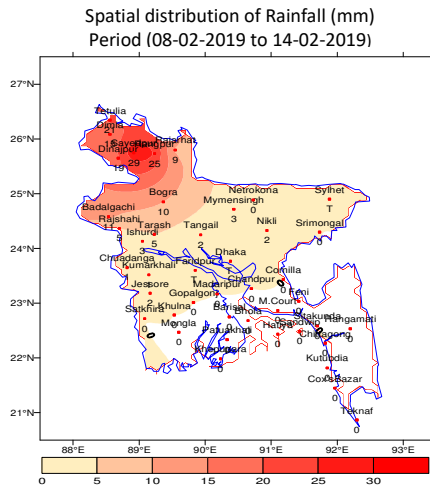


Government of the People's Republic of Bangladesh
Bangladesh Meteorological Department
(Agro-meteorology Division)
Meteorological Complex, E-24, Agargaon, Dhaka-1207.
www.bmd.gov.bd

Agm-23.09.0000.035.51.011.18.07

Issue date: 17-02-2019

Forecast for the period: 17.02.2019 to 23.02.2019



Highlights:

Country average of bright sunshine hour was 7.35 hours per day during last week.

Country average of free water loss during the previous week was 3.00 mm per day.

Weather Forecast and Advisory for the Period of 17.02.2019 to 23.02.2019

Bright sunshine hour is likely to be from 7.00 to 8.00 hours per day during this week.

Average of free water loss during the next week is likely to be from 2.50 to 3.50 mm per day.

- Light (04-10 mm/d) to moderate (11-22 mm/d) rain /thunder showers with temporary gusty wind is likely to occur at a few places over the country during this period.
- Night temperature may fall slightly and day temperature may remain nearly unchanged during this period.

- Please visit- <http://bmd.gov.bd/operational> NWP for ten days forecast. User ID-test, password-test
- For I Phone: To download BMD weather app in your I phone Please go to>app Stores> Write BMD Weather app> download> open. For Android: Please go to > Google play stores> Write BMD Weather app> Click Install.
- Please subscribe BMD's shortcode '16110' for daily weather update.[from any Grameen phone write START{space} DHK and send to 16110 and after confirmation write Y and send it to 16110 again.]

(Kawsar Parvin)
 Deputy Director
 For Director
 Phone: 029143703(Office)

Short Weather description Period: 08.02.2019 to 14.02.2019

Maximum And Minimum Temperature (Range and Extreme)

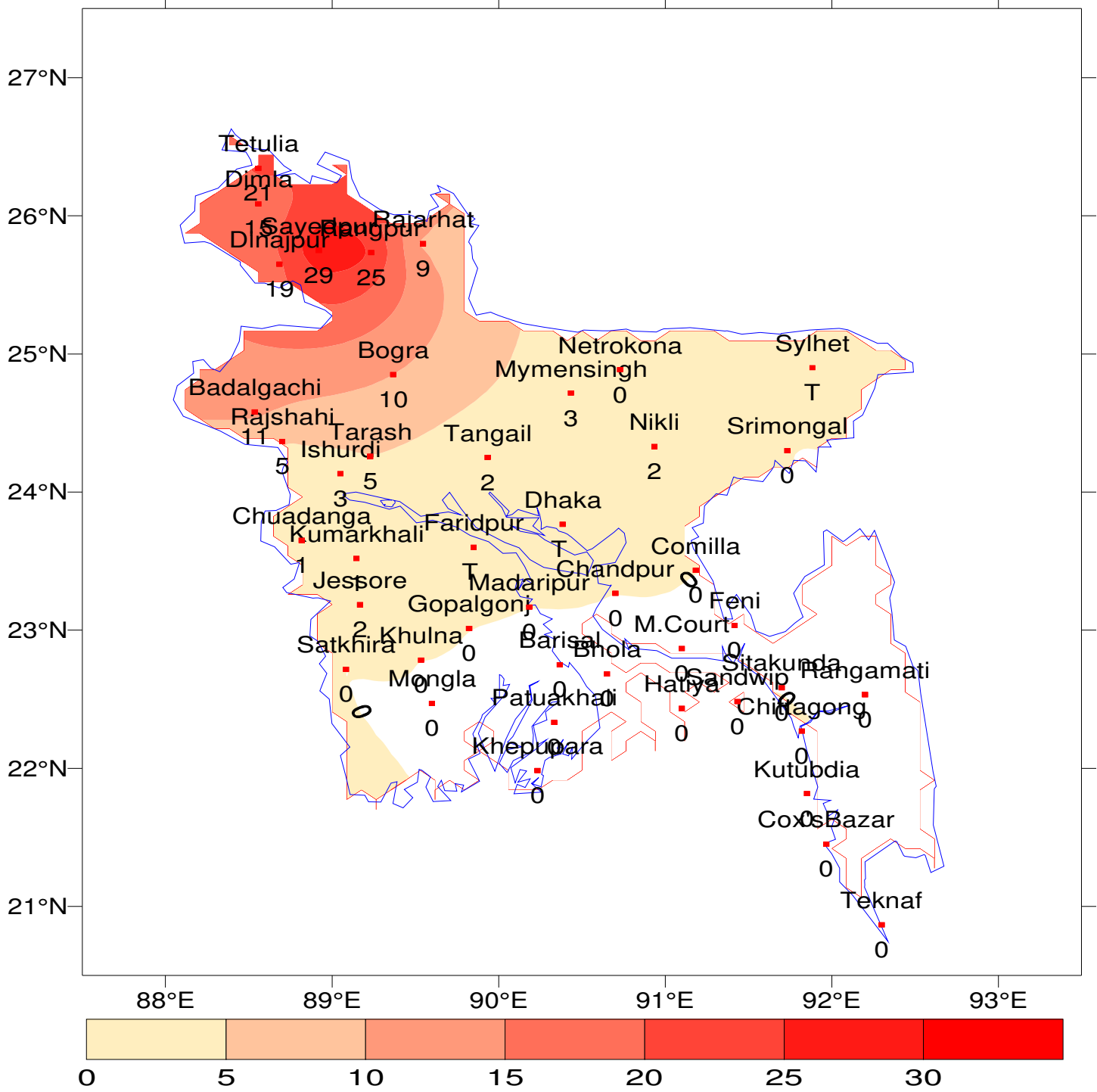
Divisions	Maximum temperature range in °C	Highest maximum temperature in °C	Minimum temperature Range in °C	Lowest minimum temperature in °C
Dhaka	25.0 - 30.4 °C	Gopalganj 30.4 °C	11.5 - 18.9 °C	Gopalganj 11.5 °C
Mymensingh	24.5 - 29.7 °C	Mymensingh 29.7 °C	12.6 - 17.5 °C	Netrokona 12.6 °C
Chattogram	25.8 - 33.2 °C	Sitakunda 33.2 °C	11.0 - 20.7 °C	Sitakunda 11.0 °C
Sylhet	27.0 - 31.1 °C	Sylhet 31.1 °C	08.4 - 18.5 °C	Srimongal 08.4 °C
Rajshahi	22.7 - 29.6 °C	Ishurdi & Bogura 29.6 °C	10.2 - 18.0 °C	Rajshahi & Ishurdi 10.2 °C
Rangpur	17.0 - 30.2 °C	Syedpur 30.2 °C	09.8 - 16.8 °C	Tetulia 09.8 °C
Khulna	24.6 - 31.4 °C	Jashore 31.4 °C	09.4 - 17.0 °C	Chuadanga 09.4 °C
Barishal	26.8 - 31.8 °C	Khepupara 31.8 °C	10.5 - 19.0 °C	Barishal 10.5 °C

Rainfall analysis and average temperature:-

Name of the Divisions	Name of the Stations	Total Rainfall in (mm)	Normal Rainfall in (mm)	Deviation in %	Total Rainy days	Average Max Humidity in %	Average Min Humidity in %	Average Max temp in °C	Average Normal Max temp in °C	Average Min. temp in °C	Average Normal Min. temp in °C
Dhaka	Dhaka	T	4	***	02	081	033	28.5	27.8	17.1	15.3
	Faridpur	T	6	***	01	95	44	27.9	27.2	14.3	14.5
	Madaripur	0	3	-100	00	97	32	29.7	27.9	13.5	14.4
	Nikli	2	**	***	02	083	044	027	**	015	**
	Tangail	2	4	***	01	083	039	27.7	27.5	14.0	14.4
	Gopalganj	0	**	***	00	94	33	28.2	**	14	**
Mymensingh	Mymensingh	3	3	***	01	93	42	27.3	26.9	15.5	14.6
	Netrokona	0	**	***	00	095	042	27.5	**	14.9	**
Chattogram	Chattogram	0	2	-100	00	**	**	29.7	28.1	16.3	15.8
	Stakunda	0	1	-100	00	**	**	32	28.6	13	14.1
	Fanganati	0	1	-100	00	97	19	30.1	28.5	14	14.9
	Cox'sBazar	0	2	-100	00	86	37	30.1	28.9	17.5	16.9
	Teknaf	0	2	-100	00	**	**	**	29.2	**	16.6
	Hatiya	0	2	-100	00	97	39	30.1	27.6	15	16.2
	Sandwip	0	1	***	00	095	035	30.1	27.3	015	16.3
	Kutubdia	0	1	-100	00	90	51	28	27.4	16.9	17.0
	Feni	0	2	-100	00	093	027	30.1	28.1	14.5	15.0
	MCourt	0	3	-100	00	93	33	28.7	27.6	15.7	15.4
	Chandpur	0	4	***	00	092	037	029	27.4	016	15.5
	Cumilla	0	3	-100	00	093	037	28.7	27.4	15.2	15.0
Sylhet	Sylhet	T	3	***	01	88	32	29.8	27.6	15.6	14.4
	Srimongal	0	4	-100	00	96	32	29.1	28.1	12.2	12.2
Rajshahi	Rajshahi	5	4	***	01	098	047	26.1	27.5	12.7	13.3
	Bogura	10	3	***	02	097	035	27.2	27.0	14.8	14.1
	Ishurdi	3	3	***	02	97	29	26.7	26.9	12.1	12.8
	Badalgachi	11	**	***	01	098	038	25.2	**	14.1	**
	Tarash	5	**	***	01	97	43	25.5	**	15.5	**
Rangpur	Rangpur	25	2	1150	02	097	050	25.6	25.5	14.0	12.9
	Dhrajpur	19	2	***	02	096	050	25.4	26.3	13.8	12.7
	Sayedpur	29	**	***	02	95	51	26	**	14	**
	Pajarhat	9	**	***	02	097	041	25.5	**	12.9	**
	Tetulia	21	**	***	02	098	046	24.6	**	12.7	**
	Dnra	15	**	***	03	97	53	25.3	**	13.7	**
Khulna	Khulna	0	3	-100	00	95	37	28	28.2	14.7	14.9
	Monga	0	**	***	00	92	37	28.8	**	15.5	**
	Jashore	2	5	***	01	95	35	28.2	28.1	12.8	14.2
	Chuadanga	1	6	-83	01	96	43	27.3	27.8	12.1	14.1
	Saikhira	0	4	-100	00	97	35	27.8	28.2	14	15.3
	Kumarkhali	1	**	***	01	96	28	26.8	**	14.2	**
Barishal	Barisal	0	4	-100	00	99	36	29.1	28.0	13	14.5
	Bhola	0	3	-100	00	098	038	29.1	28.1	14.0	15.1
	Patuakhali	0	3	-100	00	096	035	29.1	28.3	15.1	15.9
	Khepupara	0	2	-100	00	93	33	30	28.3	14	16.1

Analyses contained in this bulletin are based on preliminary * un-checked data. ** Data not received. *** Data not available

Spatial distribution of Rainfall (mm). Period (08-02-2019 to 14-02-2019)



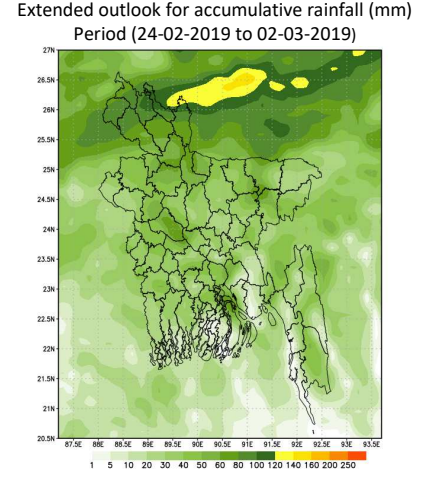
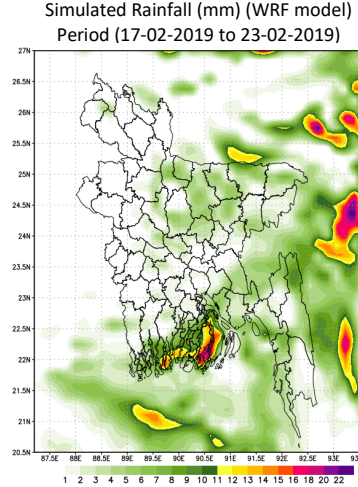
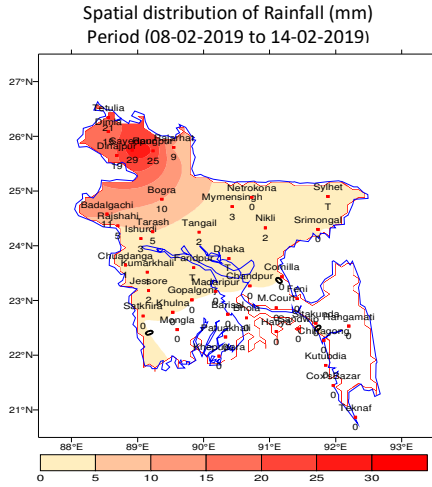


গণপ্রজাতন্ত্রী বাংলাদেশ সরকার
বাংলাদেশ আবহাওয়া অধিদপ্তর
কৃষি আবহাওয়া মহাশাখা
আবহাওয়া ভবন, ই-২৪, আগারগাঁও, ঢাকা-১২০৭।
www.bmd.gov.bd

এজিএম-২৩.০৯.০০০০.০৩৫.৫১.০১১.১৮.০৭

তারিখ: ১৭-০২-২০১৯ খ্রিঃ

পূর্বাভাসের সময়কাল: ১৭-০২-২০১৯ থেকে ২৩-০২-২০১৯



প্রধান বৈশিষ্ট্য সমূহ:-

গত সপ্তাহে দেশের দৈনিক উজ্জ্বল সূর্যকিরণ কালের গড় ৭.৩৫ ঘন্টা ছিল।
গত সপ্তাহে দেশের দৈনিক বাষ্পীভবনের গড় ৩.০০ মিঃ মিঃ ছিল।

আবহাওয়ার পূর্বাভাসঃ ১৭-০২-২০১৯ থেকে ২৩-০২-২০১৯ ইং পর্যন্ত।

এ সপ্তাহে দৈনিক উজ্জ্বল সূর্য কিরণ কাল ৭.০০ থেকে ৮.০০ ঘন্টার মধ্যে থাকতে পারে।

আগামী সপ্তাহের বাষ্পীভবনের দৈনিক গড় ২.৫০ মিঃ মিঃ থেকে ৩.৫০ মিঃ মিঃ থাকতে পারে।

- এ সময়ে দেশের কিছু কিছু স্থানে দমকা হাওয়াসহ হালকা (০৪-১০ মি. মি.) থেকে মাঝারি (১১-২২ মি. মি.) ধরণের বৃষ্টি/বজ্রবৃষ্টি হতে পারে।
- এ সময়ে সারাদেশে রাতের তাপমাত্রা সামান্য কমতে পারে এবং দিনের তাপমাত্রা প্রায় অপরিবর্তিত থাকতে পারে।

(কাওসার পারভীন)

উপপরিচালক

পরিচালকের পক্ষে

টেলিফোন: ০২৯১৪৩৭০৩ (অফিস)

- Please visit- <http://bmd.gov.bd/operational> NWP for ten days forecast.
User ID-test, password-test
- For I Phone: To download BMD weather app in your I phone
Please go to>app Stores> Write BMD Weather app> download> open.
For Android: Please go to > Google play stores> Write BMD Weather app> Click Install.
- Please subscribe BMD's shortcode '16110' for daily weather update.
[from any Grameen phone write START{space} DHK and send to 16110 and after confirmation write Y and send it to 16110 again.]

আবহাওয়া বিবরণী, সমূহ ০৮-০২-২০১৯ থেকে ১৪-০২-২০১৯

বিভাগ	সর্বোচ্চ তাপমাত্রার পরিসর	সর্বোচ্চ তাপমাত্রা °সেঃ	সর্বনিম্ন তাপমাত্রার পরিসর °সেঃ	সর্বনিম্ন তাপমাত্রা °সেঃ
ঢাকা	২৫.০ - ৩০.৪ °সেঃ	গোপালগঞ্জ ৩০.৪ °সেঃ	১১.৫ - ১৮.৯ °সেঃ	গোপালগঞ্জ ১১.৫ °সেঃ
ময়মনসিংহ	২৪.৫ - ২৯.৭ °সেঃ	ময়মনসিংহ ২৯.৭ °সেঃ	১২.৬ - ১৭.৫ °সেঃ	নেত্রকোণা ১২.৬ °সেঃ
চট্টগ্রাম	২৫.৮ - ৩০.২ °সেঃ	সীতাকুন্ড ৩০.২ °সেঃ	১১.০ - ২০.৭ °সেঃ	সীতাকুন্ড ১১.০ °সেঃ
সিলেট	২৭.০ - ৩১.১ °সেঃ	সিলেট ৩১.১ °সেঃ	০৮.৮ - ১৮.৫ °সেঃ	শ্রীমঙ্গল ০৮.৮ °সেঃ
রাজশাহী	২২.৭ - ২৯.৬ °সেঃ	ঈশ্বরদী ও বগুড়া ২৯.৬ °সেঃ	১০.২ - ১৮.০ °সেঃ	রাজশাহী ও ঈশ্বরদী ১০.২ °সেঃ
রংপুর	১৭.০ - ৩০.২ °সেঃ	সৈয়দপুর ৩০.২ °সেঃ	০৯.৮ - ১৬.৮ °সেঃ	তেঁতুলিয়া ০৯.৮ °সেঃ
খুলনা	২৪.৬ - ৩১.৪ °সেঃ	যশোর ৩১.৪ °সেঃ	০৯.৪ - ১৭.০ °সেঃ	চুয়াডাঙ্গা ০৯.৪ °সেঃ
বরিশাল	২৬.৮ - ৩১.৮ °সেঃ	খেপুপাড়া ৩১.৮ °সেঃ	১০.৫ - ১৯.০ °সেঃ	বরিশাল ১০.৫ °সেঃ

বৃষ্টিপাত বিশ্লেষণ এবং স্বাভাবিক তাপমাত্রা

বিভাগের নাম	স্টেশনের নাম	মোট বৃষ্টিপাত (মিঃমিঃ)	স্বাভাবিক বৃষ্টিপাত (মিঃমিঃ)	বিচ্যুতি(%)	মোট বৃষ্টিপাতের দিন	সর্বোচ্চ আর্দ্রতা (%)	সর্বনিম্ন আর্দ্রতা (%)	গড় সর্বোচ্চ তাপমাত্রা (°সি স্কেলে)	গড় স্বাভাবিক তাপমাত্রা (°সি স্কেলে)	সর্বনিম্ন গড় তাপমাত্রা (°সি স্কেলে)	সর্বনিম্ন স্বাভাবিক তাপমাত্রা (°সি স্কেলে)
ঢাকা	ঢাকা	T	4	***	02	081	033	28.5	27.8	17.1	15.3
	ফরিদপুর	T	6	***	01	95	44	27.9	27.2	14.3	14.5
	মাদারীপুর	0	3	-100	00	97	32	29.7	27.9	13.5	14.4
	নিকলী	2	**	***	02	093	044	027	**	015	**
	টাঙ্গাইল	2	4	***	01	093	039	27.7	27.5	14.0	14.4
	গোপালগঞ্জ	0	**	***	00	94	33	28.2	**	14	**
ময়মনসিংহ	ময়মনসিংহ	3	3	***	01	93	42	27.3	26.9	15.5	14.6
	নেত্রকোণা	0	**	***	00	095	042	27.5	**	14.9	**
চট্টগ্রাম	চট্টগ্রাম	0	2	-100	00	**	**	29.7	28.1	16.3	15.8
	সীতাকুন্ড	0	1	-100	00	**	**	32	28.6	13	14.1
	রাঙ্গামাটি	0	1	-100	00	97	19	30.1	28.5	14	14.9
	কক্সবাজার	0	2	-100	00	86	37	30.1	28.9	17.5	16.9
	টেকনাফ	0	2	-100	00	**	**	**	29.2	**	16.6
	হুতিয়া	0	2	-100	00	97	39	30.1	27.6	15	16.2
	সন্দ্বীপ	0	1	***	00	095	035	30.1	27.3	015	16.3
	রুহুংদীয়া	0	1	-100	00	90	51	28	27.4	16.9	17.0
	ফেনী	0	2	-100	00	093	027	30.1	28.1	14.5	15.0
	মাইজদী কোর্ট	0	3	-100	00	93	33	28.7	27.6	15.7	15.4
	চাঁদপুর	0	4	***	00	092	037	029	27.4	016	15.5
সিলেট	ব্রাহ্মণা	0	3	-100	00	093	037	28.7	27.4	15.2	15.0
	সিলেট	T	3	***	01	88	32	29.8	27.6	15.6	14.4
রাজশাহী	শ্রীমঙ্গল	0	4	-100	00	96	32	29.1	28.1	12.2	12.2
	রাজশাহী	5	4	***	01	098	047	26.1	27.5	12.7	13.3
	বগুড়া	10	3	***	02	097	035	27.2	27.0	14.8	14.1
	ঈশ্বরদী	3	3	***	02	97	29	26.7	26.9	12.1	12.8
	পদলগাছী	11	**	***	01	098	038	25.2	**	14.1	**
রংপুর	তাড়াশ	5	**	***	01	97	43	25.5	**	15.5	**
	রংপুর	25	2	1150	02	097	050	25.6	25.5	14.0	12.9
	দিনাজপুর	19	2	***	02	096	050	25.4	26.3	13.8	12.7
	সৈয়দপুর	29	**	***	02	95	51	26	**	14	**
	রাজারহাট	9	**	***	02	097	041	25.5	**	12.9	**
	তেঁতুলিয়া	21	**	***	02	098	046	24.6	**	12.7	**
খুলনা	ঢিঁমলা	15	**	***	03	97	53	25.3	**	13.7	**
	খুলনা	0	3	-100	00	95	37	28	28.2	14.7	14.9
	মংলা	0	**	***	00	92	37	28.8	**	15.5	**
	যশোর	2	5	***	01	95	35	28.2	28.1	12.8	14.2
	চুয়াডাঙ্গা	1	6	-83	01	96	43	27.3	27.8	12.1	14.1
	সাতক্ষীরা	0	4	-100	00	97	35	27.8	28.2	14	15.3
বরিশাল	কুমারখালী	1	**	***	01	96	28	26.8	**	14.2	**
	বরিশাল	0	4	-100	00	99	36	29.1	28.0	13	14.5
	ভোলা	0	3	-100	00	098	038	29.1	28.1	14.0	15.1
	পটুয়াখালী	0	3	-100	00	096	035	29.1	28.3	15.1	15.9
খেপুপাড়া	খেপুপাড়া	0	2	-100	00	93	33	30	28.3	14	16.1

N.B .Analyses contained in this bulletin are based on preliminary * un-checked data. ** Data not received. *** Data not available.

বৃষ্টিপাতের স্থানিক বন্টন (মি.মি.), সময়কাল (০৮-০২-২০১৯ হতে ১৪-০২-২০১৮ খ্রিঃ)

