

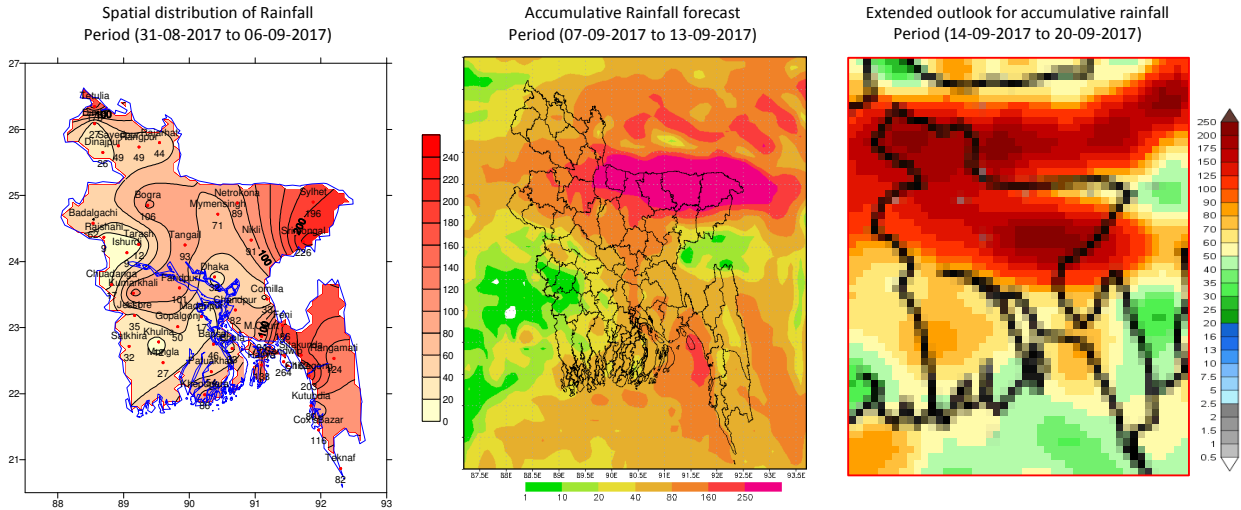


Government of the People's Republic of Bangladesh
Bangladesh Meteorological Department
(Agro-meteorology Division)
Meteorological Complex, Agargaon, Dhaka-1207.

Agm-23.09.0000.035.51.011.17.34

Issue date: 07-09-2017

Forecast for the period:07.09.2017 to 13.09.2017



Highlights:

Country average of bright sunshine hour was 3.75 hours per day during last week.
 Country average of free water loss during the previous week was 3.03 mm per day.

Weather Forecast and Advisory for the Period of 07.09.2017 to 13.09.2017

Bright sunshine hour is likely to be between 4.00 to 5.00 hours per day during this week.
 Average of free water loss during the next week is likely to be between 3.25 to 4.25 mm per day.

- The axis of monsoon trough runs through Punjab, Hariyana, Uttar Pradesh, Bihar, Sub-Himalayan West Bengal to Assam across northern part of Bangladesh. One of its associated trough extends to Northeast Bay. Monsoon is less active over Bangladesh and weak to moderate elsewhere over North Bay.
- Light (04-10mm) to moderate (11-22mm) rain/thunder shower may occur at many places over Sylhet, Chittagong, Mymensingh and Rangpur divisions and at a few places over Dhaka, Rajshahi, Khulna and Barisal divisions with a chance of isolated moderately heavy (22-43 mm) to heavy (44-88 mm) falls at places over the country during this period.
- Day and Night temperature may remain nearly unchanged over the country during this period.

Mossammat Ayesha Khatun
 Deputy Director
 For Director
 Phone: 48110121(Office)

Short Weather description; Period: 31.08.2017 to 06.09.2017

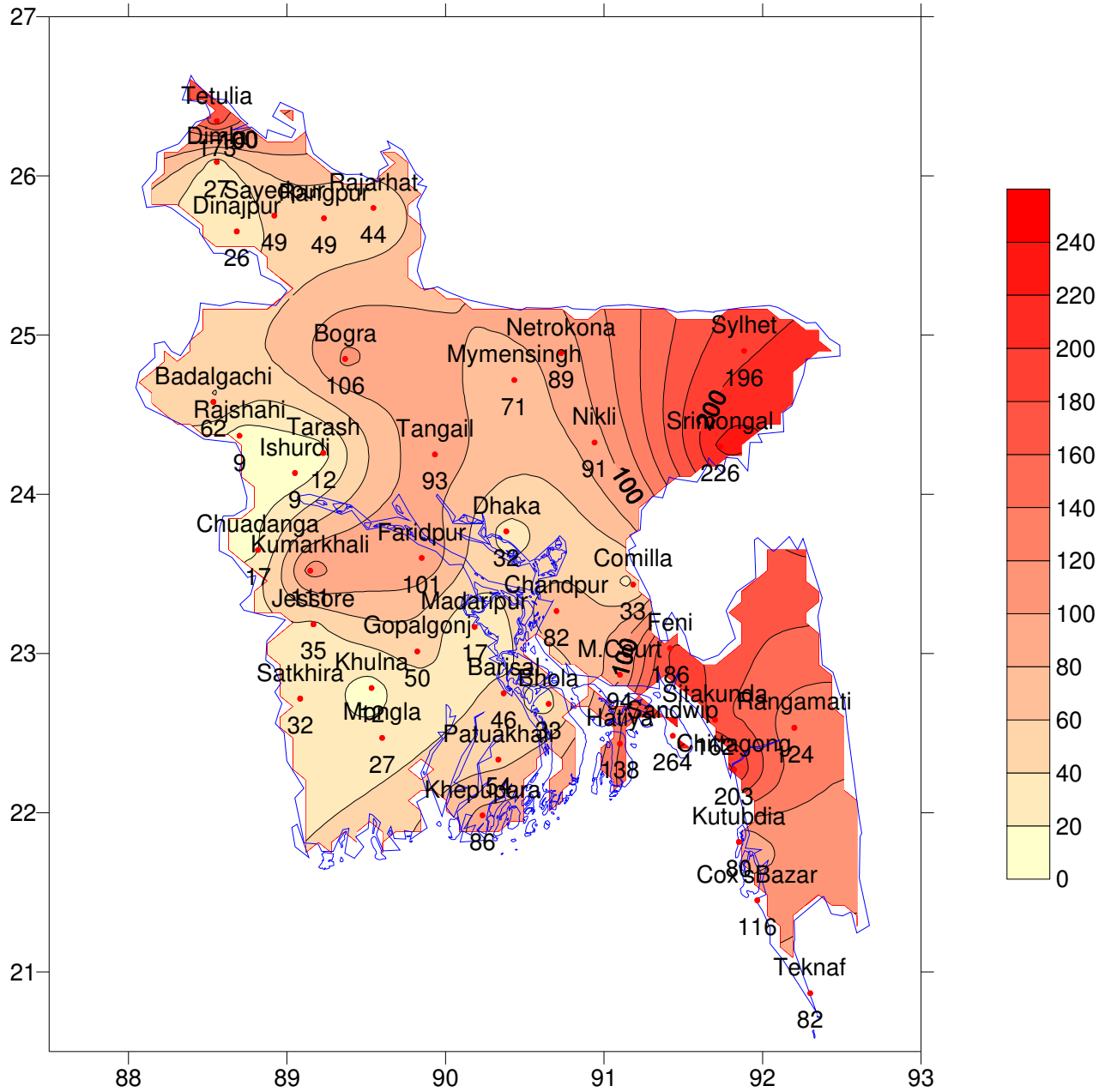
Divisions	Maximum temperature range in °C	Highest maximum temperature in °C	Minimum temperature Range in °C	Lowest minimum temperature in °C
Dhaka	28.5 -35.5 °C	Dhaka 35.5 °C	25.5 - 28.2 °C	Gopalgonj 28.2 °C
Mymensingh	30.2 -35.0 °C	Mymensingh 35.0 °C	25.0 - 27.4 °C	Netrokona 27.4 °C
Chittagong	27.8 -35.2 °C	Chandpur 35.2 °C	24.0 - 27.5 °C	Rangamati 27.5 °C
Sylhet	29.2 -33.6 °C	Srimongal 33.6 °C	24.6 - 26.5 °C	Srimongal 26.5 °C
Rajshahi	30.2 -36.0 °C	Rajshahi 36.0 °C	25.0 - 28.0 °C	Badalgachhi 28.0 °C
Rangpur	29.2 -35.4 °C	Dinajpur 35.4 °C	25.4 - 27.6 °C	Dimla 27.6 °C
Khulna	30.6 -36.6 °C	Jessore 36.6 °C	25.0 - 27.8 °C	Kumarkhali & Satkhira 27.8 °C
Barisal	30.2 -36.4 °C	Bhola 36.4 °C	24.8 - 27.4 °C	Patuakhali & Bhola 27.4 °C

Maximum And Minimum Temperature (Range and Extreme)

:Rainfall analysis and average temperature:-

Name of the Divisions	Name of the Stations	Total Rainfall in (mm)	Normal Rainfall in (mm)	Deviation in %	Total Rainy days
Dhaka	Dhaka	032	62	-48	04
	Faridpur	101	53	91	05
	Madaripur	017	59	-71	03
	Nikli	091	**	***	05
	Tangail	093	70	33	04
	Gopalgonj	050	**	***	06
Mymensingh	Mymensingh	071	63	13	05
	Netrokona	089	**	***	06
Chittagong	Chittagong	203	59	244	04
	Sitakunda	162	97	***	05
	Rangamati	124	74	68	05
	Cox's Bazar	116	124	-6	06
	Teknaf	082	146	-44	03
	Hatiya	138	122	13	04
	Sandw ip	264	117	126	06
	Kutubdia	080	96	-17	05
	Feni	186	103	81	05
	M.Court	094	120	-22	05
	Chandpur	082	60	37	05
Comilla	033	63	-48	05	
Sylhet	Sylhet	196	137	43	07
	Srimongal	226	73	210	07
Rajshahi	Rajshahi	009	58	-84	04
	Bogra	106	64	66	07
	Ishurdi	009	54	-83	03
	Badalgachi	062	**	***	04
	Tarash	012	**	***	05
Rangpur	Rangpur	049	74	-34	05
	Dinajpur	026	59	-56	04
	Sayedpur	049	**	***	04
	Rajarhat	044	**	***	05
	Tetulia	173	**	***	05
	Dimla	027	**	***	05
Khulna	Khulna	012	50	-76	03
	Mongla	027	**	***	05
	Jessore	035	51	-31	02
	Chuadanga	017	58	-71	04
	Satkhira	032	55	-42	04
	Kumarkhali	111	**	***	05
Barisal	Barisal	046	66	-30	06
	Bhola	033	83	-60	03
	Patuakhali	054	87	-38	03
	Khepupara	086	112	-23	05

Spatial distribution of Rainfall. Period (31-08-2017 to 06-09-2017)



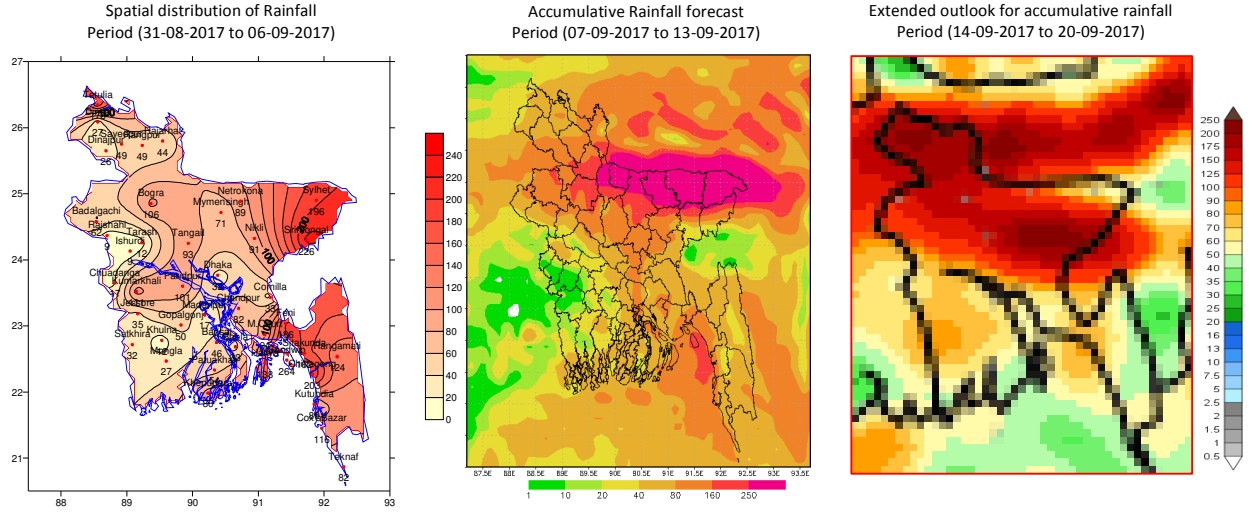


গণপ্রজাতন্ত্রী বাংলাদেশ সরকার
বাংলাদেশ আবহাওয়া অধিদপ্তর
কৃষি আবহাওয়া মহাশাখা
আবহাওয়া ভবন, আগারগাঁও, ঢাকা-১২০৭।

এজিএম-২৩.০৯.০০০০.০৩৫.৫১.০১১.১৭.৩৪

তারিখ: ০৭-০৯-২০১৭ খ্রিঃ

পূর্বাভাসের সময়কাল: ০৭-০৯-২০১৭ থেকে ১৩-০৯-২০১৭



প্রধান বৈশিষ্ট্য সমূহঃ-

গত সপ্তাহে দেশের দৈনিক উজ্জ্বল সূর্যকিরণ কালের গড় ৩.৭৫ ঘন্টা ছিল।
গত সপ্তাহে দেশের দৈনিক বাষ্পীভবনের গড় ৩.০৩ মিঃ মিঃ ছিল।

আবহাওয়ার পূর্বাভাসঃ- ০৭-০৯-২০১৭ থেকে ১৩-০৯-২০১৭ ইং পর্যন্ত।

এ সপ্তাহে দৈনিক উজ্জ্বল সূর্য কিরণ কাল ৪.০০ থেকে ৫.০০ ঘন্টার মধ্যে থাকতে পারে।

আগামী সপ্তাহের বাষ্পীভবনের দৈনিক গড় ৩.২৫ মিঃ মিঃ থেকে ৪.২৫ মিঃ মিঃ থাকতে পারে।

- মৌসুমী বায়ুর অক্ষ পাঞ্জাব, হরিয়ানা, উত্তর প্রদেশ, বিহার, হিমালয়ের পাদদেশীয় পশ্চিমবঙ্গ ও বাংলাদেশের উত্তরাঞ্চল হয়ে আসাম পর্যন্ত বিস্তৃত রয়েছে। এর একটি বর্ধিতাংশ উত্তর-পূর্ব বঙ্গোপসাগর পর্যন্ত বিস্তৃত। মৌসুমী বায়ু বাংলাদেশের উপর কম সক্রিয় এবং উত্তর বঙ্গোপসাগরের অন্যত্র দুর্বল থেকে মাঝারী অবস্থায় বিরাজ করছে।
- এ সময়ে সিলেট, চট্টগ্রাম, ময়মনসিংহ এবং রংপুর বিভাগের অনেক স্থানে এবং ঢাকা, রাজশাহী, খুলনা ও বরিশাল বিভাগের কিছু কিছু স্থানে হালকা (০৪-১০মিঃমিঃ) থেকে মাঝারী (১১-২২ মিঃমিঃ) ধরণের বৃষ্টি/বজ্রবৃষ্টি হতে পারে। সেই সাথে দেশের কোথাও কোথাও বিচ্ছিন্নভাবে মাঝারী ধরনের ভারী (২২-৪৩ মিঃমিঃ) থেকে ভারী (৪৪-৮৮ মিঃমিঃ) বৃষ্টিপাত হতে পারে।
- এ সময়ে সারাদেশের দিন ও রাতের তাপমাত্রা প্রায় অপরিবর্তিত থাকতে পারে।

(মোসাম্মৎ আয়শা খাতুন)

উপ-পরিচালক

পরিচালকের পক্ষে

ফোনঃ ৪৮১১০১২১(দপ্তর)

সর্বোচ্চ ও সর্বোনিম্ন তাপমাত্রা

বিভাগ	সর্বোচ্চ তাপমাত্রার পরিসর °সে:	সর্বোচ্চ তাপমাত্রা °সে:	সর্বোনিম্ন তাপমাত্রার পরিসর °সে:	সর্বোনিম্ন তাপমাত্রা °সে:
ঢাকা	২৮.৫ - ৩৫.৫ °সে:	৩৫.৫ °সে:	২৫.৫ - ২৮.২ °সে:	গোপালগঞ্জ ২৫.৫ °সে:
ময়মনসিংহ	৩০.২ - ৩৫.০ °সে:	৩৫.০ °সে:	২৫.০ - ২৭.৪ °সে:	নেত্রকোনা ২৫.০ °সে:
চট্টগ্রাম	২৭.৮ - ৩৫.২ °সে:	৩৫.২ °সে:	২৪.০ - ২৭.৫ °সে:	রাঙ্গামাটি ২৪.০ °সে:
সিলেট	২৯.২ - ৩৩.৬ °সে:	৩৩.৬ °সে:	২৪.৬ - ২৬.৫ °সে:	শ্রীমঙ্গল ২৪.৬ °সে:
রাজশাহী	৩০.২ - ৩৬.০ °সে:	৩৬.০ °সে:	২৫.০ - ২৮.০ °সে:	বদলগাছী ২৫.০ °সে:
রংপুর	২৯.২ - ৩৫.৪ °সে:	৩৫.৪ °সে:	২৫.৪ - ২৭.৬ °সে:	ডিমলা ২৫.৪ °সে:
খুলনা	৩০.৬ - ৩৬.৬ °সে:	৩৬.৬ °সে:	২৫.০ - ২৭.৮ °সে:	কুমারখালী এবং সাতক্ষীরা ২৫.০ °সে:
বরিশাল	৩০.২ - ৩৬.৪ °সে:	৩৬.৪ °সে:	২৪.৮ - ২৭.৪ °সে:	পটুয়াখালী এবং ভোলা ২৪.৮ °সে:

বৃষ্টিপাত বিশ্লেষণ এবং স্বাভাবিক তাপমাত্রা: -

স্টেশনের নাম	মোট বৃষ্টিপাত (মি:মি:)	স্বাভাবিক বৃষ্টিপাত (মি:মি:)	বিচ্যুতি	মোট বৃষ্টিপাতের দিন
ঢাকা	২১৯	৮৯	১৪৬	০৮
ফরিদপুর	০৯৬	৮৩	১৬	০৮
মাদারীপুর	১০৩	১০৬	-৩	০৬
নিকলি	**	**	***	
টাঙ্গাইল	১১২	৮৩	৩৫	০৫
গোপালগঞ্জ	০৬৯	**	***	০৬
ময়মনসিংহ	১৬৫	১০৭	৫৪	০৮
নেত্রকোনা	১১৩	**	***	০৮
চট্টগ্রাম	০৬৫	১২৬	-৪৮	০৬
সীতাকুন্ড	০৩১	১৯৮	***	০৭
রাঙ্গামাটি	০৫৭	১৩৫	-৫৮	০৬
কক্সবাজার	১৪৪	১৮২	-২১	০৯
টেকনাফ	১০১	২৬১	-৬১	০৭
হাতিয়া	১২৩	১৬৩	-২৫	০৭
সন্দ্বীপ	০৬৫	২০৪	-৬৮	০৪
কুতুবদিয়া	০৮০	১৫২	-৪৭	০৮
ফেনী	১৭৭	১৫২	১৬	০৭
মাইজদী কোর্ট	১৬১	১৭৪	-৭	০৬
চাঁদপুর	১২৮	৯৭	৩২	০৭
কুমিল্লা	০৩০	১০৩	-৭১	০৮
সিলেট	৩৫৫	১৮২	৯৫	০৯
শ্রীমঙ্গল	১১১	৯৩	১৯	০৮
রাজশাহী	০৫৪	৮৯	-৩৯	০৬
বগুড়া	০৫৪	৯১	-৪১	০৭
ঈশ্বরদী	০৬৩	৭২	-১৩	০৬
বদলগাছী	১২৪	**	***	০৬
তাড়াশ	১১৩	**	***	০৮
রংপুর	১১৬	১১৩	৩	০৪
দিনাজপুর	০৬০	১২৫	-৫২	০৬
সৈয়দপুর	০৬৮	**	***	০৬
রাজারহাট	০৭৫	**	***	০৬
তেতুলিয়া	০৮৮	**	***	০৪
ডিমলা	১১৬	**	***	০৪
খুলনা	০৫০	৭৭	-৩৫	০৭
মংলা	০৪৯	**	***	০৭
যশোর	০৩২	৭৪	-৫৭	০৭
চুয়াডাঙ্গা	০২৪	৬১	-৬১	০৭
সাতক্ষীরা	০৪৪	৮৮	-৫০	০৬
কুমারখালী	০৭০	**	***	০৬
বরিশাল	০৪৯	১০৩	-৫২	০৭
ভোলা	১৩০	১২৫	৪	০৮
পটুয়াখালী	১৬৯	১৩৬	২৪	০৭
খেপুপাড়া	১০৬	১৪০	-২৪	০৭

বৃষ্টিপাতের স্থানিক বন্টন, সময়কাল (৩১-০৮-২০১৭ হতে ০৬-০৮-২০১৭)

