

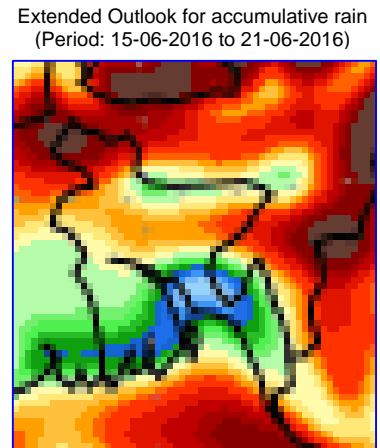
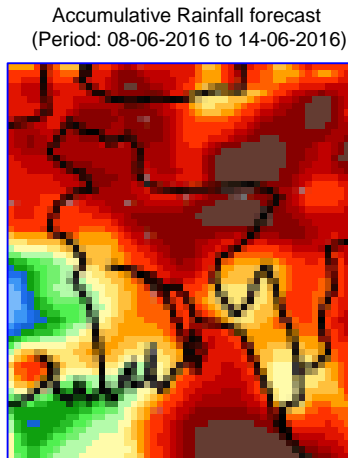
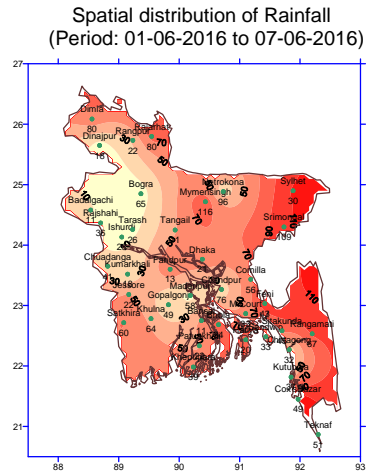


Government of the People's Republic of Bangladesh
Bangladesh Meteorological Department
(Agro-meteorology Division)
Meteorological Complex, Agargaon, Dhaka-1207.

Agm-3 (2)/2016/22

Issue date: 08-06-2016

Forecast for the period: 08.06.2016 to 14.06.2016



Highlights:

Country average of bright sunshine hour was 7.59 hours per day during last week.

Country average of free water loss during the previous week was 4.57 mm per day.

Weather Forecast and Advisory for the Period of 08.06.2016 to 14.06.2016.

Bright sunshine hour is expected to be between 6.50 to 7.50 hours per day during this week.

Average of free water loss during the next week is expected to be between 3.75 mm to 4.75 mm per day.

- Trough of low extends up to Northeast Bay across Southern part of Bangladesh and adjoining Northwest Bay.
- Light (04-10 mm) to moderate (11-22mm) rain/thunder showers accompanied by temporary gusty/squally wind speed 40-60 kph or more is likely to occur at many places over Dhaka, Mymensingh, Chittagong & Sylhet divisions and at a few places elsewhere over the country with moderately heavy (22-44 mm) to heavy (44-88 mm) falls at places.
- Day and night temperature may remain nearly unchanged during this period.

Ayesha

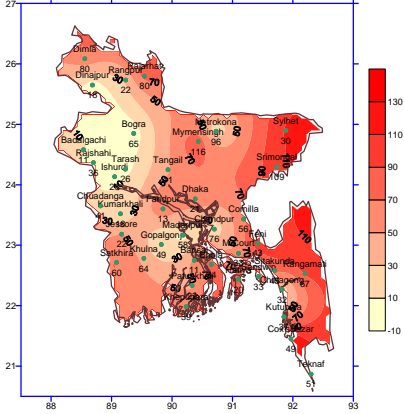
(Mossammat Ayesha Khatun)
Deputy Director
For Director
Phone: 8130305(Office)

N.B-Visit BMD Website – www.bmd.gov.bd for colored digital map.

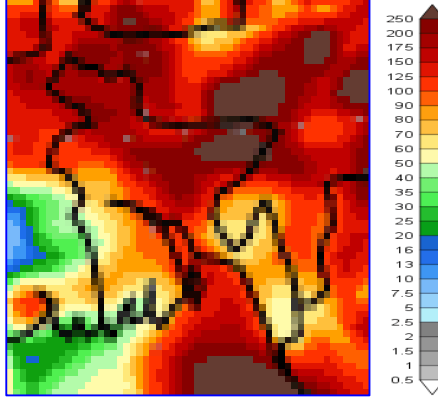
Bengali Version

পূর্বাভাস, সময়: ০৮-০৬-২০১৬ থেকে ১৪-০৬-২০১৬

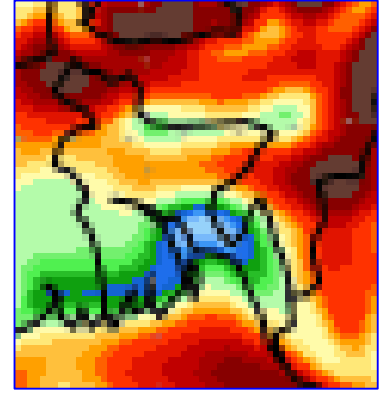
Spatial distribution of Rainfall
(Period: 01-06-2016 to 07-06-2016)



Accumulative Rainfall forecast
(Period: 08-06-2016 to 14-06-2016)



Extended Outlook for accumulative rain
(Period: 15-06-2016 to 21-06-2016)



প্রধান বৈশিষ্ট্য সমূহঃ-

গত সপ্তাহে দেশের দৈনিক উজ্জ্বল সূর্যকিরণ কালের গড় ৭.৫৯ ঘন্টা ছিল।
গত সপ্তাহে দেশের দৈনিক বাষ্পীভবনের গড় ৪.৫৭ মিঃ মিঃ ছিল।

আবহাওয়ার পূর্বাভাসঃ- ০৮-০৬-২০১৬ থেকে ১৪-০৬-২০১৬ ইং পর্যন্ত।

এ সপ্তাহে দৈনিক উজ্জ্বল সূর্য কিরণ কাল ৬.৫০ থেকে ৭.৫০ ঘন্টার মধ্যে থাকতে পারে।
আগামী সপ্তাহের বাষ্পীভবনের দৈনিক গড় ৩.৭৫ মিঃ মিঃ থেকে ৪.৭৫ মিঃমিঃ থাকতে পারে।

- লঘুচাপের বর্ধিতাংশ বাংলাদেশের দক্ষিণাংশ এবং তৎসংলগ্ন উত্তর-পশ্চিম বঙ্গোপসাগর হয়ে উত্তর-পূর্ব বঙ্গোপসাগর পর্যন্ত বিস্তৃত রয়েছে।
- এ সময়ে ঢাকা, ময়মনসিংহ, চট্টগ্রাম এবং সিলেট বিভাগের অনেক স্থানে ও দেশের অন্যত্র কিছু কিছু স্থানে অস্থায়ী দমকা/ঝড়ো হাওয়াসহ ঘন্টায় ৪০-৬০ কিঃমিঃ বা আরও অধিক বেগে হালকা (০৪-১০মি.মি) থেকে মাঝারী (১১-২২ মি.মি.) ধরনের বৃষ্টি / বজ্রবৃষ্টি হতে পারে। সেই সাথে কোথাও কোথাও মাঝারী ধরনের ভারী (২২-৪৪ মি.মি) থেকে ভারী (৪৪-৮৮মি.মি) বর্ষণ হতে পারে।
- এ সময়ে দিন ও রাতের তাপমাত্রা প্রায় অপরিবর্তিত থাকতে পারে।

Ayesha

(মোসাম্মৎ আয়শা খাতুন)

উপ-পরিচালক

পরিচালকের পক্ষে

ফোনঃ ৮১৩০৩০৫(দপ্তর)

বিঃ দ্রঃ- পূর্বাভাসের ডিজিটাল map দেখতে visit করুন- www.bmd.gov.bd

Short Weater Description, Period: 01.06.2016 to 14.06.2016

MAXIMUM TEMPERATURE

Divisions	Temperature Range in °C	Highest Maximum in °C
Dhaka	26.5-36.0	Tangail,Dhaka,Madaripur 36.0°C
Chittagong	30.8-35.5	Rangamati 35.5°C
Sylhet	29.0-35.9	Sylhet 35.9°C
Rajshahi	32.5-37.6	Rajshahi 37.6°C
Rangpur	31.0-36.5	Dinajpur 36.5°C
Khulna	31.6-37.4	Jessore 37.4°C
Barisal	31.6-35.5	Barisal 35.5°C

MININIMUM TEMPERATURE

Divisions	Temperature Range in °C	Lowest minimum in °C
Dhaka	22.5-28.0	Tangail 22.5°C
Chittagong	23.5-27.6	Comilla 23.5°C
Sylhet	22.9-26.7	Srimongal 22.9°C
Rajshahi	22.8-27.8	Rajshahi 22.8°C
Rangpur	21.5-27.5	Dimla 21.5°C
Khulna	22.5-27.5	Chuadanga 22.5°C
Barisal	24.5-27.4	Khepupara 24.5°C

Rainfall analysis and average temperature: -

Name of the Divisions	Name of the Stations	Total Rainfall in (mm)	Normal Rainfall in (mm)	Deviation in %	Total Rainy days	Average Max Humidity in %	Average Min Humidity in %	Average Max. temp in °C	Average Normal Max. temp in °C	Average Min. temp in °C	Average Normal Min. temp in °C
Dhaka	Dhaka	66	82	-20	03	090	058	34.2	33.2	27.2	26.0
	Mymensingh	87	97	-10	02	94	67	33	31.7	26.2	25.0
	Faridpur	69	77	-10	02	96	60	34.6	33.3	25.6	25.6
	Madaripur	4	70	-94	1	96	54	34.0	33.5	26.1	25.8
	Tangail	48	64	-25	03	093	058	34.5	33.1	21.2	25.3
	Gopalganj	9	**	***	04	94	63	33.4	**	26.7	**
	Netrokona	16	**	***	03	093	066	32.5	**	26.3	**
Chittagong	Chittagong	17	65	-74	02	**	**	29.9	32.3	26.0	25.5
	Sitakunda	76	85	-11	06	**	**	**	32.2	**	25.8
	Rangamati	94	82	15	03	96	32	34.2	32.5	24.7	25.1
	Cox'sBazar	124	113	10	04	094	065	33.1	32.2	26.2	25.8
	Teknaf	101	124	-19	04	098	067	033	31.3	027	25.8
	Hatiya	85	98	-13	05	086	070	32.3	31.9	25.8	26.1
	Sandw ip	56	121	-54	03	095	071	33.1	31.5	26.1	25.7
	Kutubdia	44	73	-40	05	092	067	33.0	31.8	30.0	26.1
	Feni	103	90	14	02	094	055	34.2	32.0	25.7	25.6
	M.Court	50	93	-46	02	095	064	034	32.3	027	25.8
	Chandpur	17	72	-76	002	093	063	34.3	33.0	26.3	25.9
Comilla	65	89	-27	02	094	061	33.6	32.5	25.9	25.2	
Sylhet	Sylhet	113	175	-35	03	093	061	34.2	31.0	25.3	23.5
	Srimongal	105	121	-13	04	**	**	**	32.1	**	24.2
Rajshahi	Rajshahi	1	37	-97	02	097	052	36.5	35.1	25.8	25.6
	Bogra	0	65	-100	00	094	049	34.9	33.6	26.8	25.4
	Ishurdi	5	43	-88	02	097	052	35.7	34.4	25.8	25.4
	Badalgachi	13	**	***	01	097	048	35.0	**	25.8	**
	Tarash	4	**	***	01	96	72	34.9	**	26.1	**
Rangpur	Rangpur	33	97	-66	04	**	**	**	32.1	**	24.6
	Dinajpur	0	58	-100	00	095	074	35.0	33.0	26.4	24.4
	Rajarhat	79	**	***	02	**	**	**	**	**	**
	Dimla	66	**	***	03	092	056	34.1	**	25.1	**
Khulna	Khulna	45	55	-18	04	097	056	34.0	34.4	26.3	26.3
	Jessore	52	59	-12	03	94	52	35	35.0	25.9	25.9
	Chuadanga	19	45	-58	02	95	59	35.2	35.2	25.3	25.8
	Satkhira	71	46	54	04	**	**	34.2	35.1	26.1	26.8
	Kumarkhali	14	**	***	03	**	**	**	**	**	**
Barisal	Barisal	55	72	-24	04	098	064	33.6	33.0	26.3	25.7
	Bhola	80	88	-9	04	**	**	**	32.4	**	26.0
	Patuakhali	47	80	35	06	099	070	034	32.7	027	26.1
	Khepupara	65	76	-14	05	097	068	33.4	32.5	25.6	26.6

N.B. Analyses contained in this bulletin are based on preliminary un-checked data. ** Data not received. *** Data not available.