

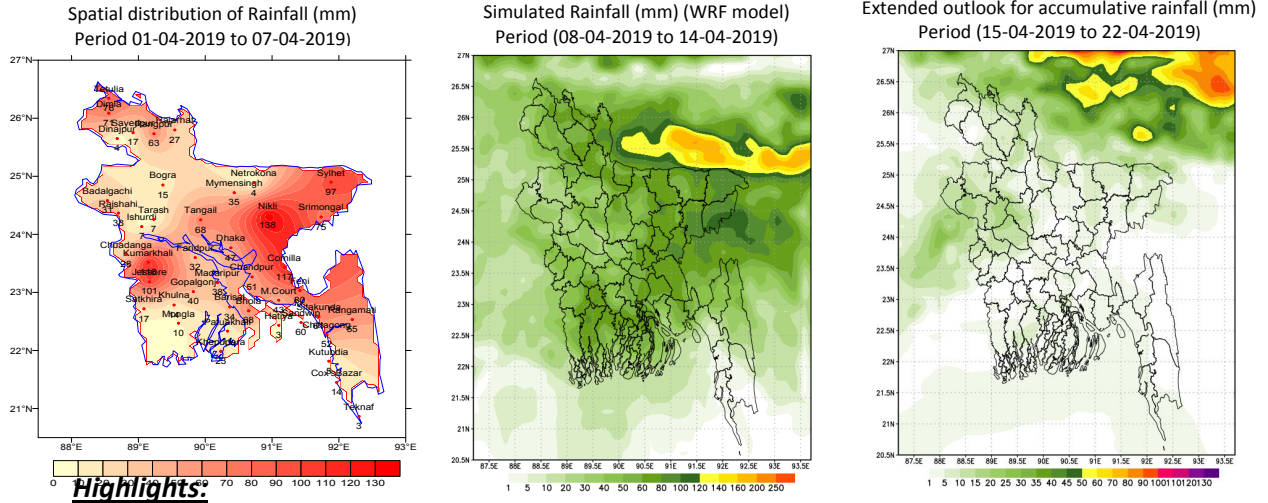


Government of the People's Republic of Bangladesh
 Bangladesh Meteorological Department
 (Agro-meteorology Division)
 Meteorological Complex, E-24, Agargaon, Dhaka-1207.
www.bmd.gov.bd

Agm-23.09.0000.035.51.011.18.14

Issue date: 08-04-2019

Forecast for the period: 08.04.2019 to 14.04.2019



Country average of bright sunshine hour was 6.25 hours per day during last week.

Country average of free water loss during the previous week was 3.35 mm per day.

Weather Forecast and Advisory for the Period of 08 .04.2019 to 14.04.2019

Bright sunshine hour is likely to be from 6.50 to 7.50 hours per day during this week.

Average of free water loss during the next week is likely to be from 3.00 to 4.00 mm per day.

- Light (04-10 mm/d) to moderate (11-22 mm/d) rain/thunder showers with hail is likely to occur at many places over Dhaka, Mymensingh, Sylhet, Chattogram, khulna & Barishal divisions and at a few places over Rajshahi & Rangpur divisions, With a chance of moderately heavy (23-43 mm/d) falls with hail at isolated places over the country during this period.
- Slight rise in day and night temperature over the country of this period.

(Kawsar Parvin)
 Deputy Director

For Director

Phone: 029143703(Office)

- Please visit- <http://bmd.gov.bd/operational> NWP for ten days forecast. User ID-test, password-test
- For I Phone: To download BMD weather app in your I phone Please go to>app Stores> Write BMD Weather app> download> open. For Android: Please go to > Google play stores> Write BMD Weather app> Click Install.
- Please subscribe BMD's shortcode '16110' for daily weather update.[from any Grameen phone write START{space} DHK and send to 16110 and after confirmation write Y and send it to 16110 again.]

Short Weather description Period: 01.04.2019 to 07.04.2019

Maximum And Minimum Temperature (Range and Extreme)

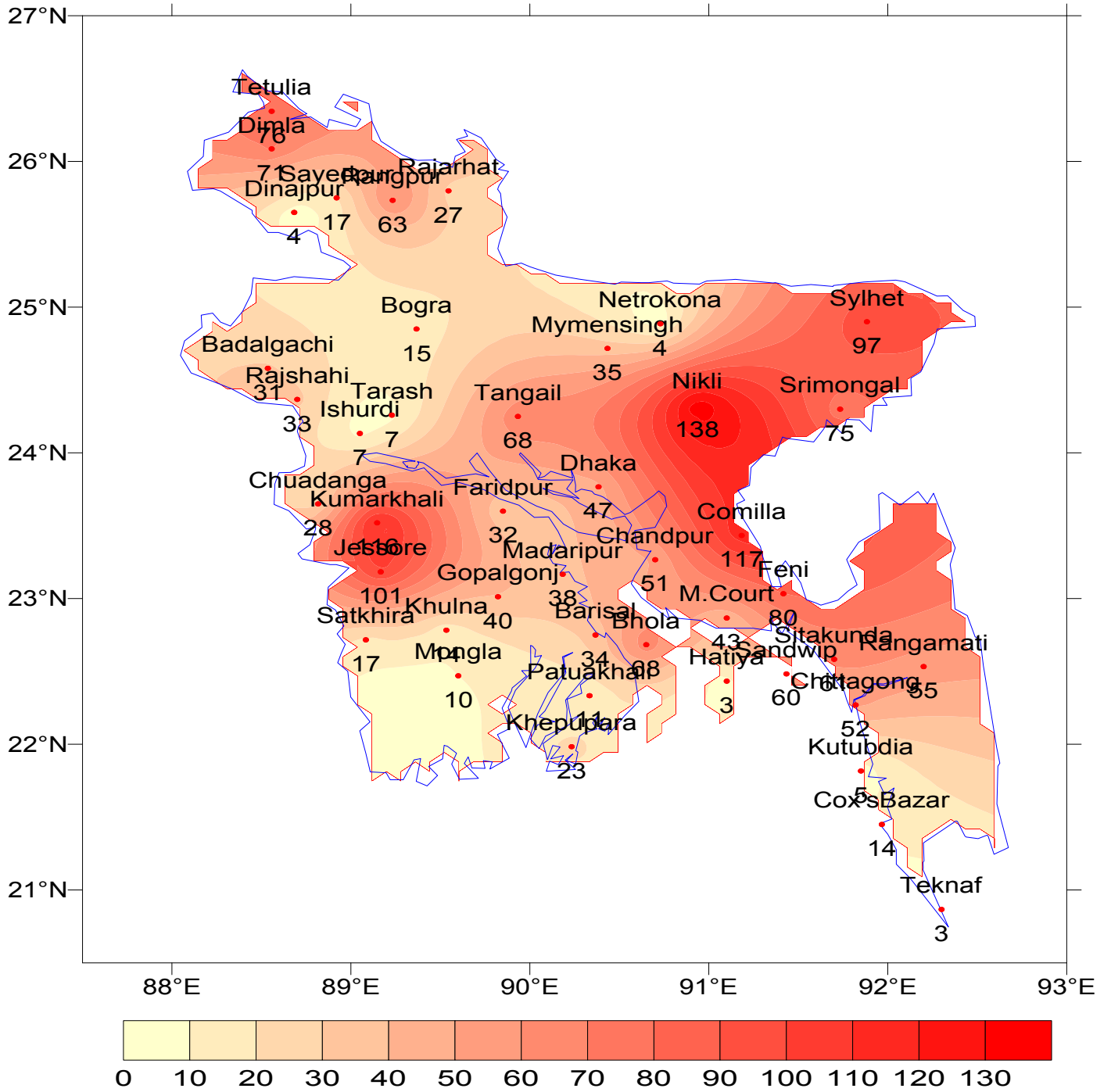
Divisions	Maximum temperature range in °C	Highest maximum temperature in °C	Minimum temperature Range in °C	Lowest minimum temperature in °C
Dhaka	28.2 - 33.8 °C	Faridpur 33.8 °C	16.5 - 25.1 °C	Nikli 16.5 °C
Mymensingh	27.0 - 30.7 °C	Mymensingh 30.7 °C	17.1 - 23.2 °C	Netrokona 17.1 °C
Chattogram	29.6 - 34.6 °C	Sitakunda & M. Court 34.6 °C	17.5 - 25.5 °C	Feni 17.5 °C
Sylhet	29.4 - 32.4 °C	Sylhet 32.4 °C	15.7 - 22.5 °C	Srimongal 15.7 °C
Rajshahi	26.6 - 34.6 °C	Rajshahi 34.6 °C	17.3 - 25.0 °C	Badalgachhi 17.3 °C
Rangpur	26.0 - 32.0 °C	Tetulia 32.0 °C	17.5 - 21.5 °C	tetulia 17.5 °C
Khulna	29.4 - 35.0 °C	Khulna 35.0 °C	18.4 - 25.5 °C	Kumarkhali 18.4 °C
Barishal	29.5 - 35.4 °C	Khepupara 35.4 °C	19.8 - 25.5 °C	Khepupara 19.8 °C

Rainfall analysis and average temperature:-

Name of the Divisions	Name of the Stations	Total Rainfall in (mm)	Normal Rainfall in (mm)	Deviation in %	Total Rainy days	Average Max Humidity in %	Average Min Humidity in %	Average Max temp in °C	Average Normal Max temp in °C	Average Min. temp in °C	Average Normal Min. temp in °C
Dhaka	Dhaka	047	23	104	03	092	56	31.5	34.1	21.0	23.4
	Faridpur	032	15	113	04	094	55	32.4	34.5	21.6	22.8
	Madaripur	038	22	73	03	097	051	032	33.8	021	23.0
	Nikli	138	**	***	07	097	69	30.2	**	20.2	**
	Tangail	068	17	300	03	095	52	31.1	33.4	20.0	21.7
	Gopalganj	040	**	***	03	096	60	31.7	**	21.9	**
Mymensingh	Mymensingh	035	14	150	03	094	68	29.0	32.0	20.5	21.7
	Netrokona	004	**	***	04	**	**	**	**	**	**
Chattogram	Chattogram	052	15	247	04	**	**	032	31.6	022	22.8
	Sitakunda	061	21	190	03	**	**	**	31.8	**	23.0
	Ranganati	055	16	244	03	096	25	32.6	33.2	20.8	22.2
	Cox'sBazar	014	15	-7	04	092	61	31.9	32.3	22.5	23.5
	Teknaf	003	7	-57	02	**	**	**	31.6	**	23.1
	Hatiya	003	14	-79	03	100	065	31.50	32.0	22.4	23.7
	Sandwip	060	15	300	04	096	060	31.20	31.2	21.7	24.0
	Kutubdia	005	14	-64	03	091	63	031.8	31.1	22.1	23.2
	Feni	080	20	300	05	096	52	32.2	32.1	20.9	23.1
	MCourt	043	20	115	04	097	57	32.4	32.5	21.9	23.1
	Chandpur	051	15	240	04	096	55	32.3	32.8	21.6	23.2
Cumilla	117	27	333	05	097	064	031	32.0	021	22.2	
Sylhet	Sylhet	097	67	45	06	**	**	**	31.2		20.6
	Srimongal	075	41	83	04	**	**	031	32.9	020	20.5
Rajshahi	Rajshahi	033	7	371	04	096	56	32.1	35.7	21.4	21.7
	Bogura	015	6	150	03	092	56	29.4	33.8	20.8	21.9
	Ishurdi	007	9	-22	03	096	048	032	35.3	021	22.0
	Badalgachi	031	**	***	03	096	058	029	**	020	**
	Tarash	007	**	***	04	**	**	**	**	**	**
Rangpur	Rangpur	063	11	473	06	092	62	28.7	32.1	19.3	20.0
	Dinajpur	004	7	-43	02	092	60	28.8	33.2	16.4	19.9
	Sayedpur	017	**	***	05	089	61	28.0	**	19.0	**
	Rajarhat	027	**	***	02	092	75	28.1	**	19.1	**
	Tetulia	076	**	***	01	**	**	**	**	**	**
	Dinia	071	**	***	04	093	53	28.3	**	18.9	**
Khulna	Khulna	014	13	8	03	092	053	033	34.5	023	23.5
	Monga	010	**	***	01	096	59	32.4	**	23.2	**
	Jashore	101	11	818	03	095	056	033	35.3	022	22.8
	Chuadanga	028	7	300	03	095	56	32.9	35.1	22.1	22.2
	Satkhira	017	11	55	01	096	48	32.8	34.7	23.0	23.7
	Kumarkhali	116	**	***	04	**	**	**	**	**	**
Barishal	Barisal	034	17	100	03	097	58	32.2	33.4	22.4	23.2
	Bhola	068	18	278	03	097	56.0	32.4	32.8	22.6	23.6
	Patuakhali	011	14	-21	02	098	58	33.0	33.1	23.0	23.5
	Khepupara	023	12	92	03	096	58	32.3	32.6	23.1	24.2

Analyses contained in this bulletin are based on preliminary * un-checked data. ** Data not received. *** Data not available

Spatial distribution of Rainfall (mm). Period (01-04-2019 to 07-04-2019)





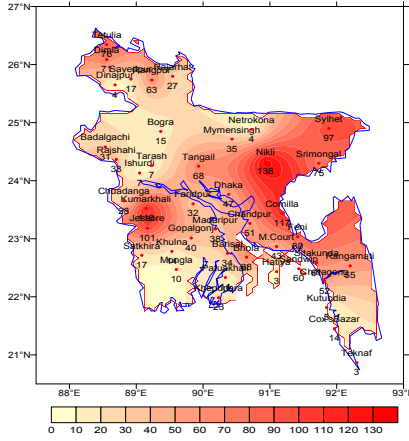
গণপ্রজাতন্ত্রী বাংলাদেশ সরকার
বাংলাদেশ আবহাওয়া অধিদপ্তর
কৃষি আবহাওয়া মহাশাখা
আবহাওয়া ভবন, ই-২৪, আগারগাঁও, ঢাকা-১২০৭।
www.bmd.gov.bd

এজিএম-২৩.০৯.০০০০.০৩৫.৫১.০১১.১৮.১৪

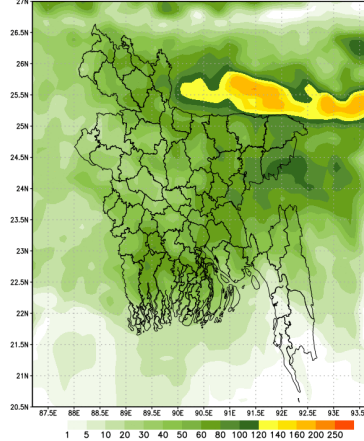
তারিখ: ০৮-০৪-২০১৯ খ্রিঃ

পূর্বাভাসের সময়কাল: ০৮-০৪-২০১৯ থেকে ১৪-০৪-২০১৯

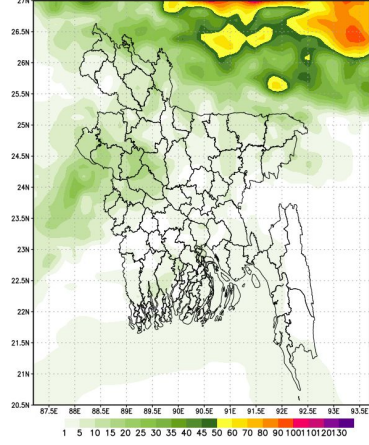
Spatial distribution of Rainfall (mm)
Period 01-04-2019 to 07-04-2019



Simulated Rainfall (mm) (WRF model)
Period (08-04-2019 to 14-04-2019)



Extended outlook for accumulative rainfall (mm)
Period (15-04-2019 to 22-04-2019)



প্রধান বৈশিষ্ট্য সমূহঃ-

গত সপ্তাহে দেশের দৈনিক উজ্জ্বল সূর্যকিরণ কালের গড় ৬.২৫ ঘন্টা ছিল।
গত সপ্তাহে দেশের দৈনিক বাষ্পীভবনের গড় ৩.৩৫ মিঃ মিঃ ছিল।

আবহাওয়ার পূর্বাভাসঃ ০৮-০৪-২০১৯ থেকে ১৪-০৪-২০১৯ খ্রিঃ পর্যন্ত।

এ সপ্তাহে দৈনিক উজ্জ্বল সূর্য কিরণ কাল ৬.৫০ থেকে ৭.৫০ ঘন্টার মধ্যে থাকতে পারে।

আগামী সপ্তাহের বাষ্পীভবনের দৈনিক গড় ৩.০০ মিঃ মিঃ থেকে ৪.০০ মিঃ মিঃ থাকতে পারে।

- এ সময়ে ঢাকা, ময়মনসিংহ, সিলেট, চট্টগ্রাম, খুলনা ও বরিশাল বিভাগের অনেক স্থানে এবং রাজশাহী ও রংপুর বিভাগের কিছু কিছু স্থানে হালকা (০৪-১০ মি. মি./প্রতিদিন) থেকে মাঝারি (১১-২২ মি. মি./প্রতিদিন) ধরণের শিলাসহ বৃষ্টি/ বজ্রবৃষ্টি হতে পারে। সেই সাথে দেশের কোথাও কোথাও বিচ্ছিন্নভাবে শিলাসহ মাঝারি ধরণের ভারী (২৩-৪৩ মি. মি./প্রতিদিন) বর্ষণ হতে পারে।
- এ সময়ে সারাদেশের দিন ও রাতের তাপমাত্রা সামান্য বৃদ্ধি পেতে পারে।

স্বাক্ষর

(কাওসার পারভীন)

উপপরিচালক

পরিচালকের পক্ষে

টেলিফোন: ০২৯১৪৩৭০৩ (অফিস)

- Please visit- <http://bmd.gov.bd/operational> NWP for ten days forecast.
User ID-test, password-test
- For I Phone: To download BMD weather app in your I phone
Please go to>app Stores> Write BMD Weather app> download> open.
For Android: Please go to > Google play stores> Write BMD Weather app> Click Install.
- Please subscribe BMD's shortcode '16110' for daily weather update.
[from any Grameen phone write START{space} DHK and send to 16110 and after confirmation write Y and send it to 16110 again.]

আবহাওয়া বিবরণী, সমূহ ০১-০৪-২০১৯ থেকে ০৭-০৪-২০১৯

বিভাগ	সর্বোচ্চ তাপমাত্রার পরিসর	সর্বোচ্চ তাপমাত্রা °সেঃ	সর্বনিম্ন তাপমাত্রার পরিসর °সেঃ	সর্বনিম্ন তাপমাত্রা °সেঃ
ঢাকা	২৮.২ - ৩৩.৮ °সেঃ	৩৩.৮ °সেঃ	১৬.৫ - ২৫.১ °সেঃ	১৬.৫ °সেঃ
ময়মনসিংহ	২৭.০ - ৩০.৭ °সেঃ	৩০.৭ °সেঃ	১৭.১ - ২৩.২ °সেঃ	১৭.১ °সেঃ
চট্টগ্রাম	২৯.৬ - ৩৪.৬ °সেঃ	৩৪.৬ °সেঃ	১৭.৫ - ২৫.৫ °সেঃ	১৭.৫ °সেঃ
সিলেট	২৯.৪ - ৩২.৪ °সেঃ	৩২.৪ °সেঃ	১৫.৭ - ২২.৫ °সেঃ	১৫.৭ °সেঃ
রাজশাহী	২৬.৬ - ৩৪.৬ °সেঃ	৩৪.৬ °সেঃ	১৭.৩ - ২৫.০ °সেঃ	১৭.৩ °সেঃ
রংপুর	২৬.০ - ৩২.০ °সেঃ	৩২.০ °সেঃ	১৭.৫ - ২১.৫ °সেঃ	১৭.৫ °সেঃ
খুলনা	২৯.৪ - ৩৫.০ °সেঃ	৩৫.০ °সেঃ	১৮.৪ - ২৫.৫ °সেঃ	১৮.৪ °সেঃ
বরিশাল	২৯.৫ - ৩৫.৪ °সেঃ	৩৫.৪ °সেঃ	১৯.৮ - ২৫.৫ °সেঃ	১৯.৮ °সেঃ

বৃষ্টিপাত বিশ্লেষণ এবং স্বাভাবিক তাপমাত্রা

বিভাগ	স্টেশননাম	মোট বৃষ্টিপাত (মিঃমিঃ)	স্বাভাবিক বৃষ্টিপাত (মিঃমিঃ)	বিচ্যুতি(%)	মোট বৃষ্টিপাতে দিন	সর্বোচ্চ আর্দ্রতা (%)	সর্বোচ্চ আর্দ্রতা (%)	গড়সর্বোচ্চ তাপমাত্রা (ডিগ্রীসে)	গড় স্বাভাবিক তাপমাত্রা (ডিগ্রীসে)	সর্বনিম্ন গড় তাপমাত্রা (ডিগ্রীসে)	সর্বনিম্ন স্বাভাবিক গড় তাপমাত্রা (ডিগ্রীসে)
ঢাকা	ঢাকা	047	23	104	03	092	56	31.5	34.1	21.0	23.4
	ফরিদপুর	032	15	113	04	094	55	32.4	34.5	21.6	22.8
	মাদারীপুর	008	22	73	03	097	051	032	33.8	021	23.0
	নিকলী	138	**	***	07	097	69	30.2	**	20.2	**
	টাঙ্গাইল	068	17	300	03	095	52	31.1	33.4	20.0	21.7
	গোপালগঞ্জ	040	**	***	03	096	60	31.7	**	21.9	**
ময়মনসিংহ	ময়মনসিংহ	035	14	150	03	094	68	29.0	32.0	20.5	21.7
	নেত্রকোনা	004	**	***	04	**	**	**	**	**	**
চট্টগ্রাম	চট্টগ্রাম	052	15	247	04	**	**	032	31.6	022	22.8
	সীতাকুন্ড	061	21	190	03	**	**	**	31.8	**	23.0
	রাঙ্গামাটি	055	16	244	03	096	25	32.6	33.2	20.8	22.2
	কক্সবাজার	014	15	-7	04	092	61	31.9	32.3	22.5	23.5
	টেকনাফ	003	7	-57	02	**	**	**	31.6	**	23.1
	হাতিয়া	003	14	-79	03	100	065	31.50	32.0	22.4	23.7
	সন্দ্বীপ	060	15	300	04	096	060	31.20	31.2	21.7	24.0
	কুতুবদীয়া	005	14	-64	03	091	63	031.8	31.1	22.1	23.2
	ফেনী	080	20	300	05	096	52	32.2	32.1	20.9	23.1
	মাইজদীকাট	043	20	115	04	097	57	32.4	32.5	21.9	23.1
	চাঁদপুর	051	15	240	04	096	55	32.3	32.8	21.6	23.2
	কুমিল্লা	117	27	333	05	097	064	031	32.0	021	22.2
সিলেট	সিলেট	097	67	45	06	**	**	**	31.2	**	20.6
	শ্রীমঙ্গল	075	41	83	04	**	**	031	32.9	020	20.5
রাজশাহী	রাজশাহী	033	7	371	04	096	56	32.1	35.7	21.4	21.7
	বগুড়া	015	6	150	03	092	56	29.4	33.8	20.8	21.9
	ঈশ্বরদী	007	9	-22	03	096	048	032	35.3	021	22.0
	বদলগাছী	031	**	***	03	096	068	029	**	020	**
	ভাড়াশ	007	**	***	04	**	**	**	**	**	**
রংপুর	রংপুর	063	11	473	06	092	62	28.7	32.1	19.3	20.0
	দিনাজপুর	004	7	-43	02	092	60	28.8	33.2	16.4	19.9
	মৈয়দপুর	017	**	***	05	089	61	28.0	**	19.0	**
	রাজারহাট	027	**	***	02	092	75	28.1	**	19.1	**
	তেঁতুলিয়া	076	**	***	01	**	**	**	**	**	**
	ডিমলা	071	**	***	04	093	53	28.3	**	18.9	**
খুলনা	খুলনা	014	13	8	03	092	053	033	34.5	023	23.5
	মংলা	010	**	***	01	096	59	32.4	**	23.2	**
	যশোর	101	11	818	03	095	056	033	35.3	022	22.8
	চুয়াডাঙ্গা	028	7	300	03	095	56	32.9	35.1	22.1	22.2
	সাতক্ষীরা	017	11	55	01	096	48	32.8	34.7	23.0	23.7
	কুমারখালী	116	**	***	04	**	**	**	**	**	**
বরিশাল	বরিশাল	034	17	100	03	097	58	32.2	33.4	22.4	23.2
	ভোলা	068	18	278	03	097	56.0	32.4	32.8	22.6	23.6
	পটুয়াখালী	011	14	-21	02	098	58	33.0	33.1	23.0	23.5
	খেপুপাড়া	023	12	92	03	096	58	32.3	32.6	23.1	24.2

N.B .Analyses contained in this bulletin are based on preliminary * un-checked data. ** Data not received. *** Data not available.

(বৃষ্টিপাতের স্থানিক বন্টন (মি.মি.), সময়কাল (০১-০৪-২০১৯ হতে ০৭-০৪-২০১৯ খ্রিঃ))

